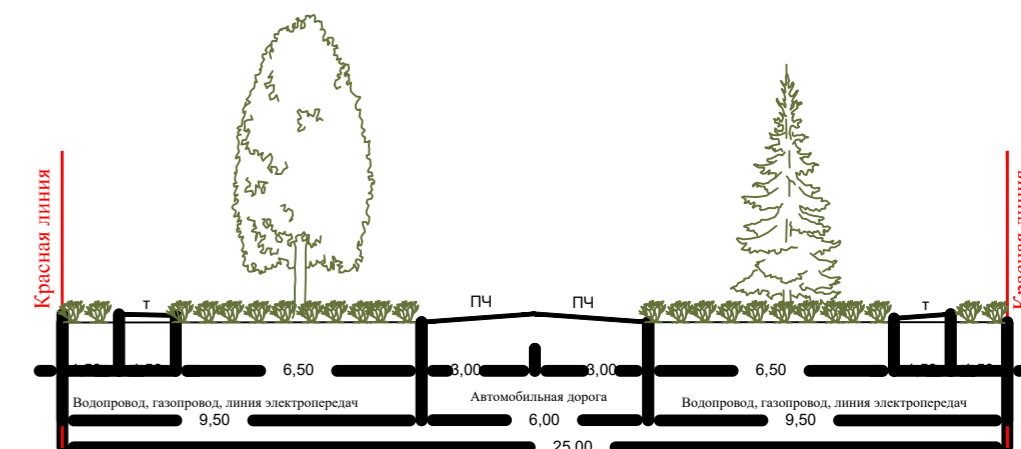


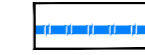

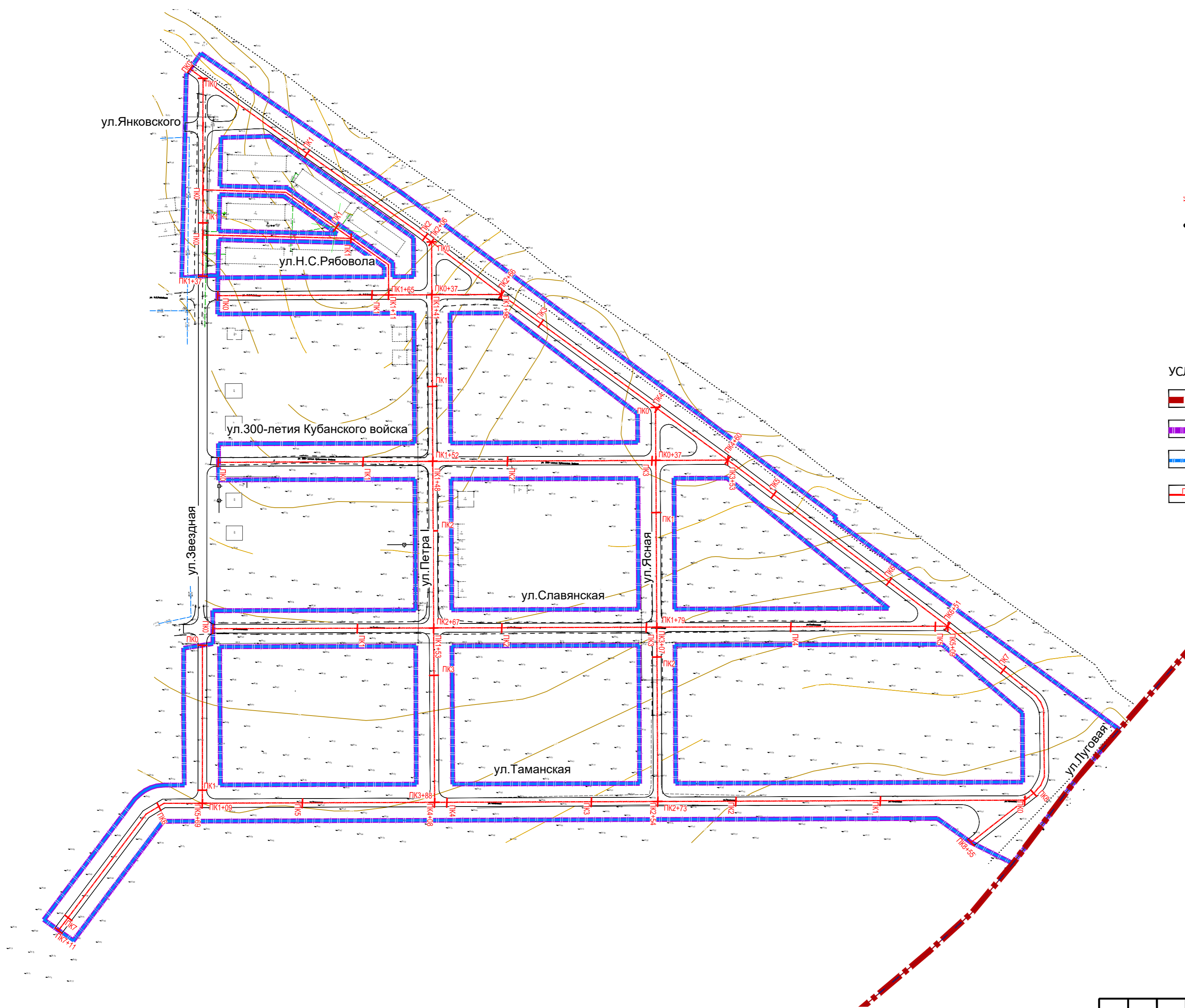


Типовые поперечные профили М 1:200



УСЛОВНЫЕ ОБОЗНАЧЕНИЯ

-  граница станции Динской Динского сельского поселения Динского района Краснодарского края
-  граница территории, в отношении которой осуществляется подготовка проекта планировки
-  граница зоны планируемого размещения линейного объекта
-  ось планируемого линейного объекта с нанесением пикетажа



| МЗ-01/2024 - ДПТ | | | | | |
|--|------------|------|--------|----------------------|-------|
| Документация по планировке территории (проект планировки и проект межевания) для размещения линейного объекта: "Автомобильная дорога, водопровод, газопровод, линия электропередач в станице Динской по ул.Н.С.Рябова, ул.300-летия Кубанского войска, ул.Славянской, ул.Таманской, ул.Звездной, ул.Петра I, ул.Ясной" | | | | | |
| Изм. | Кол. уч. | Лист | № док. | Подпись | Дата |
| Директор | Безбородов | | | | 06.24 |
| Исполнитель | Елистратов | | | | 06.24 |
| Материалы по обоснованию проекта планировки территории. Графическая часть | | | | стадия | лист |
| | | | | ППТ | 9 |
| Схема конструктивных и планировочных решений. М 1:2000 | | | | ООО "Бюро экспертиз" | |