










УСЛОВНЫЕ ОБОЗНАЧЕНИЯ

-  граница станции Динской Динского сельского поселения Динского района Краснодарского края
-  граница территории, в отношении которой осуществляется подготовка проекта планировки
-  граница зоны планируемого размещения линейного объекта

- Границы зон с особыми условиями использования территорий, установленные в соответствии с законодательством Российской Федерации**
-  граница зон с особыми условиями использования территории, согласно сведений ЕГРН
-  зона санитарной охраны источников питьевого и хозяйственно-бытового водоснабжения (граница 3 пояса охраны источника питьевого водоснабжения), согласно сведениям ГИСОГД
-  граница месторождения неметаллических полезных ископаемых
-  территории, подверженные опасным метеорологическим процессам
-  зона, подверженная риску химического заражения
-  территории, подверженные риску возникновения чрезвычайных ситуаций техногенного характера

Примечания:

1. Данный чертеж подготовлен в соответствии с генеральным планом станции Динской, утвержденным решением городской Совета Динского сельского поселения Динского района от 27.12.2012 №242-39/2 в редакции решения Совета МО Динской район от 21.06.2023 №401-44/4
2. Зоны планируемого размещения линейных объектов, подлежащих реконструкции в связи с изменением их местоположения, отсутствуют, в связи с тем, что при пересечении с подземными и надземными инженерными коммуникациями расстояния по вертикали и горизонтали выдержаны в соответствии с требованиями СП 42.13330.2016 "Градостроительство. Планировка и застройка городских и сельских поселений". Следовательно, существующие инженерные сети не препятствуют прокладке проектируемых автомобильной дороги, сетей инженерно-технического обеспечения и не требуется реконструкция существующих сетей.
3. Согласно сведениям ГИСОГД территория, в границах которой осуществляется подготовка проекта планировки, расположена:
 - в III поясе санитарной охраны источника питьевого водоснабжения;
 - в границе месторождения неметаллических полезных ископаемых.

					МЗ-01/2024 - ДПТ			
					Документация по планировке территории (проект планировки и проект межевания) для размещения линейного объекта: "Автомобильная дорога, водопровод, газопровод, линия электропередач в станице Динской по ул.Н.С.Рябовола, ул.300-летия Кубанского войска, ул.Славянской, ул.Таманской, ул.Звездной, ул.Петра I, ул.Ясной"			
<i>Изм.</i>	<i>Кол. уч.</i>	<i>Лист № док.</i>	<i>Подпись</i>	<i>Дата</i>	Материалы по обоснованию проекта планировки территории. Графическая часть	<i>стадия</i>	<i>лист</i>	<i>листов</i>
Директор	Безбородов			06.24		ППТ	8	
Исполнитель	Елистратов			06.24	ООО "Бюро экспертиз"			
					Схема границ территорий, подверженных риску возникновения чрезвычайных ситуаций природного и техногенного характера (пожар, взрыв, химическое, радиоактивное заражение, затопление, подтопление, оползень, карстры, эрозия и т.д.). М 1:2000			