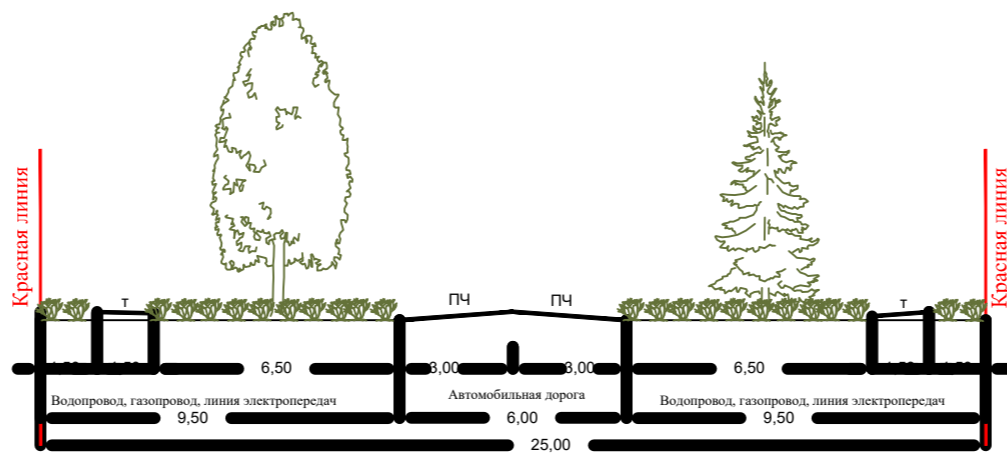



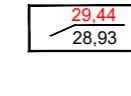
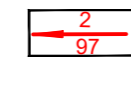



Типовые поперечные профили М 1:200

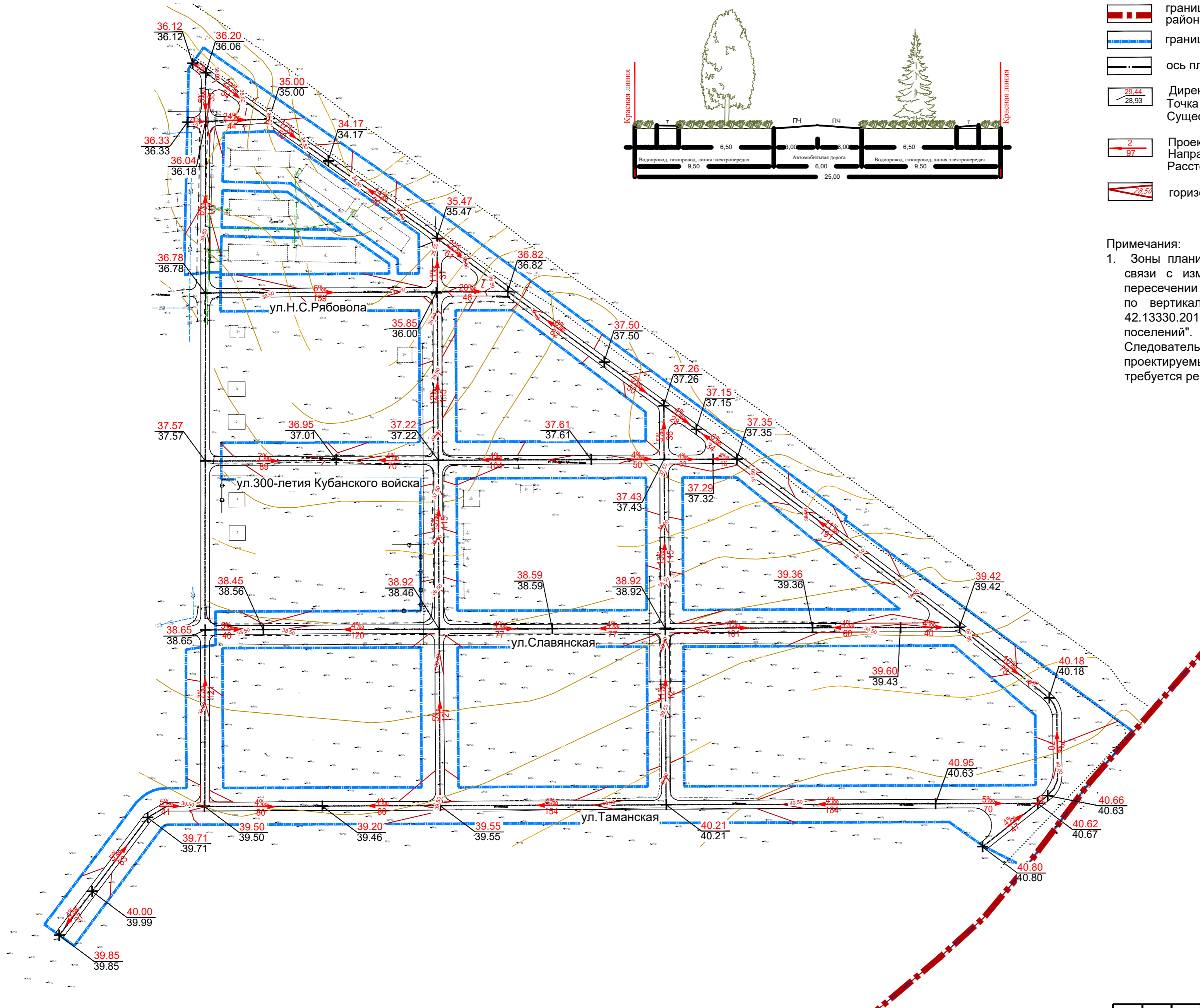


УСЛОВНЫЕ ОБОЗНАЧЕНИЯ

-  граница станции Динской Динского сельского поселения Динского района Краснодарского края
-  граница зоны планируемого размещения линейного объекта
-  ось планируемого линейного объекта с нанесением пикетажа
-  Директивная (красная) отметка
Точка перелома продольного профиля
Существующая (черная) отметка
-  Проектный продольный уклон, промилле
Направление продольного уклона
Расстояние между точками, ограничивающими участок с продольным уклоном
-  горизонтали, отображающие проектный рельеф

Примечания:

1. Зоны планируемого размещения линейных объектов, подлежащих реконструкции в связи с изменением их местоположения, отсутствуют, в связи с тем, что при пересечении с подземными и надземными инженерными коммуникациями расстояния по вертикали и горизонтали выдержаны в соответствии с требованиями СП 42.13330.2016 "Градостроительство. Планировка и застройка городских и сельских поселений". Следовательно, существующие инженерные сети не препятствуют прокладке проектируемых автомобильной дороги, сетей инженерно-технического обеспечения и не требуется реконструкция существующих сетей.



МЗ-01/2024 - ДПТ					
Документация по планировке территории (проект планировки и проект межевания) для размещения линейного объекта: "Автомобильная дорога, водопровод, газопровод, линия электропередач в станице Динской по ул.Н.С.Рябовола, ул.300-летия Кубанского войска, ул.Славянской, ул.Таманской, ул.Звездной, ул.Петра I, ул.Ясной"					
Изм.	Кол. уч.	Лист	№ док.	Подпись	Дата
Директор	Безбородов				06.24
Исполнитель	Елистратов				06.24
Материалы по обоснованию проекта планировки территории. Графическая часть				стадия	лист
				ППТ	6
Схема вертикальной планировки и инженерной подготовки и инженерной защиты территории. М 1:2000				ООО "Бюро экспертиз"	