







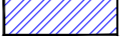

Примечания:

1. Территория, применительно к которой подготавливается проект межевания, расположена в ст. Динская Динского сельского поселения Динского района.
2. Границы публичных сервитутов, установленных в соответствии с законодательством Российской Федерации в границах территории, применительно к которой подготавливается проект межевания, - отсутствуют.
3. Границы публичных сервитутов, подлежащих установлению в соответствии с законодательством Российской Федерации в границах территории, применительно к которой подготавливается проект межевания, - отсутствуют.
4. Границы зон с особыми условиями использования территорий, подлежащие установлению, изменению в связи с размещением линейных объектов в границах территории, применительно к которой подготавливается проект межевания, - отсутствуют.
5. Границы зон с особыми условиями использования территорий, подлежащие установлению, изменению в связи с размещением линейных объектов в границах территории, в отношении которой осуществляется подготовка проекта планировки устанавливаются на следующей стадии архитектурно-строительного проектирования в связи с тем, что места размещения объектов капитального строительства (автомобильной дороги, водопровод, газопровод, линия электропередач), проектируемых в составе линейного объекта, подлежат уточнению при архитектурно-строительном проектировании, но не могут выходить за границы зон планируемого размещения таких объектов, установленных проектом планировки территории.
6. Границы особо охраняемых природных территорий в границах территории, применительно к которой подготавливается проект межевания, - отсутствуют.
7. Границы территорий объектов культурного наследия, включенных в единый государственный реестр объектов культурного наследия (памятников истории и культуры) народов Российской Федерации, границы территорий выявленных объектов культурного наследия в границах территории, применительно к которой подготавливается проект межевания, - отсутствуют.
8. Границы лесничеств, участковых лесничеств, лесных кварталов, лесотаксационных выделов или частей лесотаксационных выделов в границах территории, применительно к которой подготавливается проект межевания, - отсутствуют.

УСЛОВНЫЕ ОБОЗНАЧЕНИЯ

-  граница станицы Динской Динского сельского поселения Динского района Краснодарского края
-  граница территории, в отношении которой осуществляется подготовка проекта межевания
-  граница существующих земельных участков, согласно сведениям ЕГРН
-  граница местоположения существующих объектов капитального строительства, согласно сведениям ЕГРН

Границы зон с особыми условиями использования территорий, установленные в соответствии с законодательством Российской Федерации

-  граница зон с особыми условиями использования территории, согласно сведений ЕГРН
-  граница охранной зоны объекта инженерных коммуникаций, согласно топосъемки
-  зона санитарной охраны источников питьевого и хозяйственно-бытового водоснабжения (граница 3 пояса охраны источника питьевого водоснабжения), согласно сведениям ГИСОГД
-  граница месторождения неметаллических полезных ископаемых

МЗ-01/2024 - ДПТ					
Документация по планировке территории (проект планировки и проект межевания) для размещения линейного объекта: "Автомобильная дорога, водопровод, газопровод, линия электропередач в станице Динской по ул.Н.С.Рябова, ул.300-летия Кубанского войска, ул.Славянской, ул.Таманской, ул.Звездной, ул.Петра I, ул.Ясной"					
Изм.	Кол. уч.	Лист № док.	Подпись	Дата	
Директор		Безбородов		06.24	Материалы по обоснованию проекта межевания территории. Графическая часть
Исполнитель		Елистратов		06.24	
Чертеж обоснования проекта межевания территории. М 1:2000					ООО "Бюро экспертиз"