


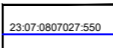











УСЛОВНЫЕ ОБОЗНАЧЕНИЯ

-  граница станции Динской Динского сельского поселения Динского района Краснодарского края
-  граница территории, в отношении которой осуществляется подготовка проекта межевания
-  граница планируемого элемента планировочной структуры - улично-дорожная сеть
-  граница существующих земельных участков, согласно сведениям ЕГРН
-  граница местоположения существующих объектов капитального строительства, согласно сведениям ЕГРН
-  существующая красная линия
-  устанавливаемая красная линия
-  отменяемая красная линия
-  граница образуемого земельного участка из земель, государственная собственность на которые не разграничена
-  граница земельного участка с видом разрешенного использования - улично-дорожная сеть, находящийся в муниципальной собственности
-  граница земельного участка с видом разрешенного использования - Коммунальное обслуживание, находящийся в муниципальной собственности
-  линии отступа от красных линий в целях определения мест допустимого размещения зданий, строений, сооружений
-  характерная точка образуемого земельного участка, номер

Примечания:

1. Сведения о существующих элементах планировочной структуры в сведениях ГИСОГД отсутствуют.
2. Границы земельных участков, образование которых предусмотрено схемой расположения земельного участка или земельных участков на кадастровом плане территории, срок действия которой не истек, - отсутствуют.

						МЗ-01/2024 - ДПТ			
						Документация по планировке территории (проект планировки и проект межевания) для размещения линейного объекта: "Автомобильная дорога, водопровод, газопровод, линия электропередач в станице Динской по ул.Н.С.Рябовола, ул.300-летия Кубанского войска, ул.Славянской, ул.Таманской, ул.Звездной, ул.Петра I, ул.Ясной"			
Изм.	Кол. уч.	Лист	№ док.	Подпись	Дата		стадия	лист	листов
						Основная часть проекта межевания территории.	ПМТ	10	
						Графическая часть			
						Чертеж межевания территории. М 1:2000	ООО "Бюро экспертиз"		