



АДМИНИСТРАЦИЯ НОВОТИТАРОВСКОГО СЕЛЬСКОГО ПОСЕЛЕНИЯ ДИНСКОГО РАЙОНА

ПОСТАНОВЛЕНИЕ

от 25.09.2024

станция Новотитаровская

№ 105d

О внесении изменений в постановление администрации Новотитаровского сельского поселения Динского района от 23 мая 2024 года № 524 «Об утверждении схемы размещения «быстрых» электро-зарядных станций (терминалов) для электротранспорта, размещение которых может осуществляться на землях или земельных участках, находящихся в государственной или муниципальной собственности, без предоставления земельных участков и установления сервитутов в границах Новотитаровского сельского поселения Динского района»

В связи с изменением количества и расположения «быстрых» электро-зарядных станций (терминалов) для электротранспорта, размещение которых может осуществляться на землях или земельных участках, находящихся в государственной или муниципальной собственности, без предоставления земельных участков и установления сервитутов в границах Новотитаровского сельского поселения Динского района, руководствуясь статьей 59 Устава Новотитаровского сельского поселения Динского района, постановляю:

1. Внести в постановление администрации Новотитаровского сельского поселения Динского района от 23 мая 2024 года № 524 «Об утверждении схемы размещения «быстрых» электро-зарядных станций (терминалов) для электротранспорта, размещение которых может осуществляться на землях или земельных участках, находящихся в государственной или муниципальной собственности, без предоставления земельных участков и установления сервитутов в границах Новотитаровского сельского поселения Динского района» следующие изменения:

1) Приложение № 1 изложить в следующей редакции:

ПРИЛОЖЕНИЕ
к постановлению
администрации
Новотитаровского сельского
Поселения Динского района
от 23 мая 2024 г № 524

Схема размещения «быстрых» электро-зарядных станций (терминалов) для электротранспорта, размещение которых может осуществляться на землях или земельных участках, находящихся в государственной или муниципальной собственности, без предоставления земельных участков и установления сервитутов в границах Новотитаровского сельского поселения Динского района

I. Текстовая часть

Порядковый номер объекта	Адресный ориентир - место размещения объекта(ов) или наименование (описание) территории, на которой предполагается размещение объекта(ов), кадастровый номер земельного участка (в случае его наличия)	Вид объекта(ов), предполагаемых к размещению на соответствующей территории и их необходимое количество	Площадь территории, на которой планируется размещение объекта(ов), размеры объекта(ов)	Территориальная зона согласно документам градостроительного зонирования
1	2		3	6
1	в кадастровом квартале 23:07:0201024, на землях, государственная собственность на которые не разграничена	Пункт «быстрых» электро-зарядных станций для электротранспорта	1 кв. м	ИТ-3. Зона земель общего пользования
2	в кадастровом квартале 23:07:0201055, на землях, государственная собственность на которые не разграничена	Пункт «быстрых» электро-зарядных станций для электротранспорта	1 кв. м	ИТ-3. Зона земель общего пользования

Схемы прилагаются.

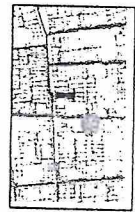
Доступ к земельным участкам возможен с земель общего пользования.

СХЕМА

зарядных станций(терминалы) для электротранспорта на территории
Новогитаровского сельского поселения Динского района Краснодарского края



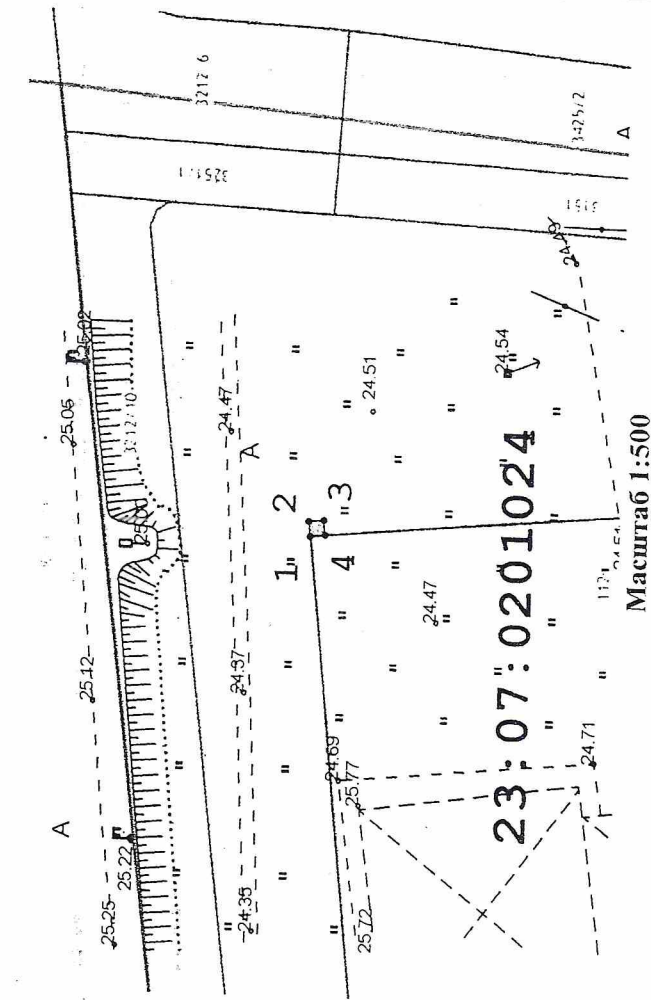
Условные обозначения:



- Место размещения зарядных станций
- Границы земельных участков и объектов капитального строительства по сведениям ЕГРН

Объект I

Земельный участок для размещения зарядных станций, представляющих электроэнергию для электротранспорта, по адресу: Краснодарский край, Динской район, ул. Крайняя, прилегает к земельному участку улица Крайняя, 116.



Условные обозначения:

- 112 - кадастровые номера существующих в ЕГРН земельных участков
- Существующая часть границы, имеющиеся в ГКН сведения о которой достаточны для определения ее местоположения
- граница кадастрового квартала
- 23:07:0201024 - Кадастровый номер квартала
- - место предполагаемого размещения зарядных станций

Объект: Пункт «быстрых» электростанций для электротранспорта.
 Кадастровый номер квартала, на котором планируется размещение объекта: 23:07:0201024.
 Категория земель или земельного участка, на которых планируется размещение объекта: земли населенных пунктов.

№ точки	Координаты (м)	
	X	Y
1	501 475,26	1 375 421,22
2	501 475,35	1 375 422,22
3	501 474,35	1 375 422,32
4	501 474,26	1 375 421,32

Система координат МСК-23, зона I

Сведения о наличии доступа к размещаемому объекту: предполагаемое место размещения объекта находится в открытом доступе.

Сведения об охраняемых объектах (природных, объектах культурного наследия и т.д.): в границах предполагаемого места размещения объекта отсутствуют.

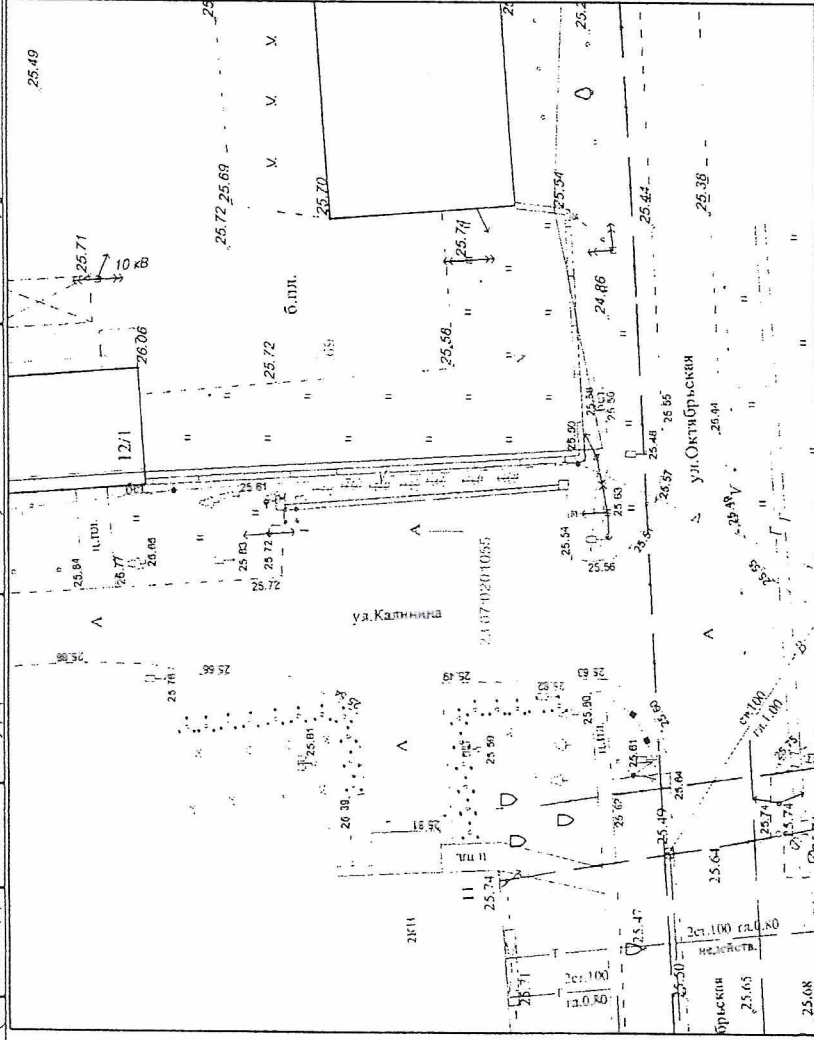
Сведения об охранных, санитарно-защитных и иных (в том числе проектируемых) зонах с особыми условиями использования территорий, которые установлены в границах предполагаемого места размещения объекта: отсутствуют.

Сведения об инженерных сетях, коммуникациях и сооружениях, которые расположены на землях или земельном участке: отсутствуют.

Сведения об объектах недвижимости, которые расположены на землях или земельном участке (в том числе кадастровый или иной номер): отсутствуют.

Объект 2

Земельный участок для размещения зарядных станций, представляющих электроэнергию для электротранспорта, по адресу: Краснодарский край, Динской район, ст. Новотитаровская, недалеко от перекрестка ул. Калинина и ул. Октябрьская, с рядом с земельным участком с КН 23:07:0201055:69 (Краснодарский край, Динской район, ст. Новотитаровская, улица Калинина, 12/1)



Масштаб 1:500

Условные обозначения:

- кадастровые номера существующих в ЕГРН земельных участков
- существующая часть границы, имеющая в ГКН сведения о которой
- достаточно для определения ее местоположения
- существующая часть ОКС, имеющая в ГКН сведения о которой достаточно для определения ее местоположения
- кадастровый номер квартала
- место предполагаемого размещения зарядных станций

Объект: Пункт «быстрых» электроразрядных станций для электротранспорта
Кадастровый номер квартала, на котором планируется размещение объекта: 23:07:0201055

Категория земель или земельного участка, на которых планируется размещение объекта: земли населенных пунктов.

№ точки	Площадь земельного участка I кв.м.	
	Координаты (м)	Y
1	500613.94	1376350.64
2	500614.00	1376351.63
3	500613.01	1376351.71
4	500612.94	1376350.71

Система координат МСК-23, зона 1

Сведения о наличии доступа к размещаемому объекту: предполагаемое место размещения объекта находится в открытом доступе.

Сведения об охраняемых объектах (природных, объектах культурного наследия и т.д.): в границах предполагаемого места размещения объекта отсутствуют.

Сведения об охранных, санитарно-защитных и иных (в том числе проектируемых), зонах с особыми условиями использования территорий, которые установлены в границах предполагаемого места размещения объекта отсутствуют.

Сведения об инженерных сетях, коммуникациях и сооружениях, которые расположены на землях или земельном участке отсутствуют.

Сведения об объектах недвижимости, которые расположены на землях или земельном участке (в том числе кадастровый или иной номер) отсутствуют.

Сведения об охраняемых объектах (природных, объектах культурного наследия и т. д.): отсутствуют.

Сведения об охранных, санитарно-защитных и иных (в том числе проектируемых) зонах с особыми условиями использования территорий, которые установлены в границах предполагаемого места размещения объектов: отсутствуют.

Сведения об инженерных сетях, коммуникациях и сооружениях, которые расположены на землях или земельных участках: отсутствуют.

Сведения об объектах недвижимости, которые расположены на землях или земельных участках (в том числе кадастровый или иной номер): отсутствуют.

Размещение объектов электрозарядной инфраструктуры в границах автомобильных дорог общего пользования местного значения осуществляется в соответствии с СП 59.13330.2020 «Доступность зданий и сооружений для маломобильных групп населения», ГОСТ Р 52766-2007 «Дороги автомобильные общего пользования, элементы обустройства. Общие требования», СП 42.13330.2016 свод правил «Градостроительство. Планировка и застройка городских и сельских поселений» без заужения конструктивных элементов автомобильных дорог (тротуаров, автомобильных парковок) до параметров менее нормативных.

Места для остановки и стоянки электромобилей обозначаются в соответствии с требованиями ГОСТ Р 52289-2019 «Технические средства организации дорожного движения. Правила применения дорожных знаков, разметки, светофоров, дорожных ограждений и направляющих устройств».

Объекты электрозарядной инфраструктуры обустраиваются в соответствии с требованиями ГОСТ МЭК 61851-2013 «Система токопроводящей зарядки электромобилей. Часть 1. Общие требования».

2. Начальнику отдела земельных отношений администрации Новотитаровского сельского поселения Динского района (Барсова) обнародовать настоящее постановление в соответствии с действующим законодательством и разместить на официальном сайте администрации Новотитаровского сельского поселения Динского района www.novotitarovskaya.info.

3. Контроль за выполнением настоящего постановления оставляю за собой.

4. Постановление вступает в силу после его официального обнародования.

Исполняющий обязанности
главы Новотитаровского
сельского поселения



И.Г. Величко