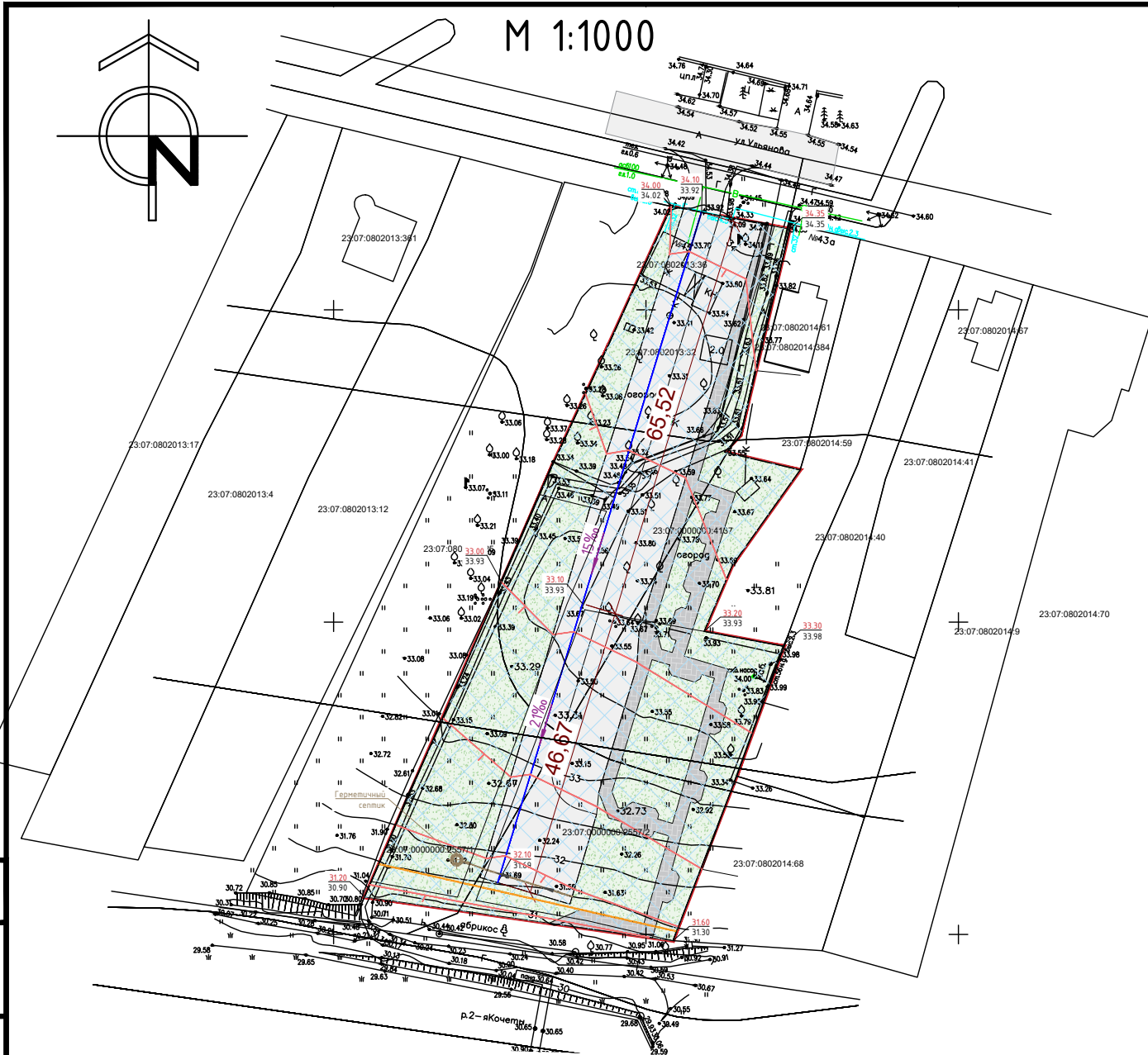
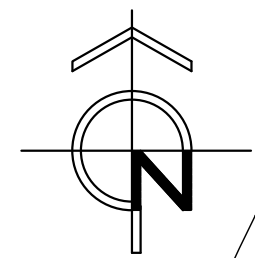
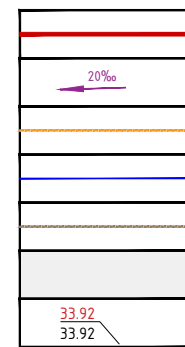


М 1:1000

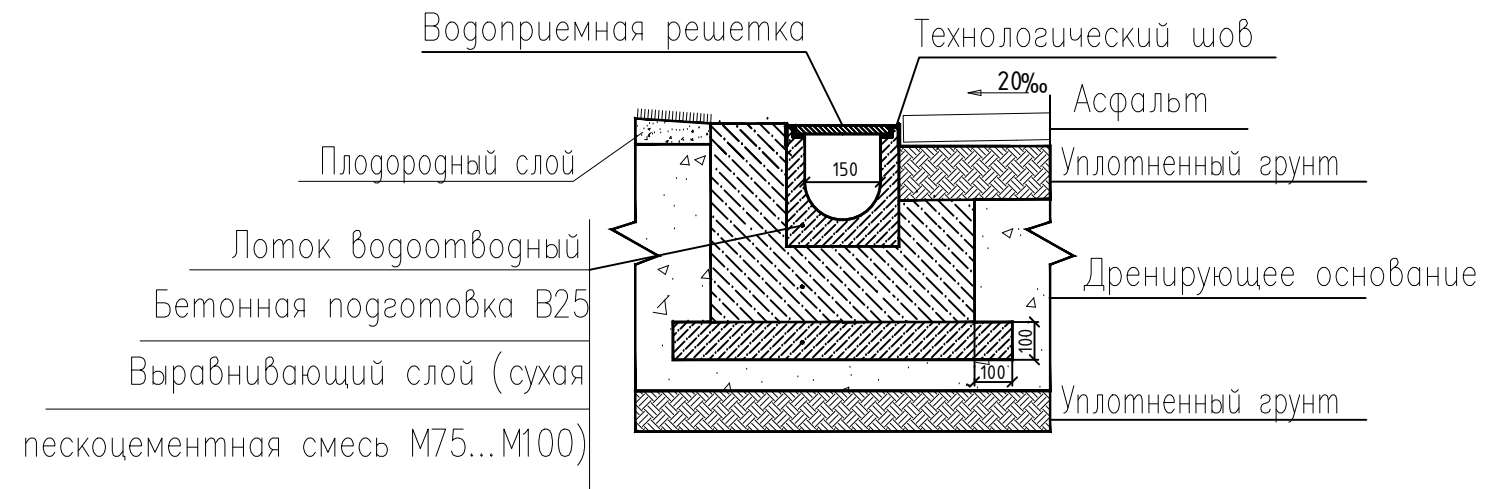


УСЛОВНЫЕ ОБОЗНАЧЕНИЯ



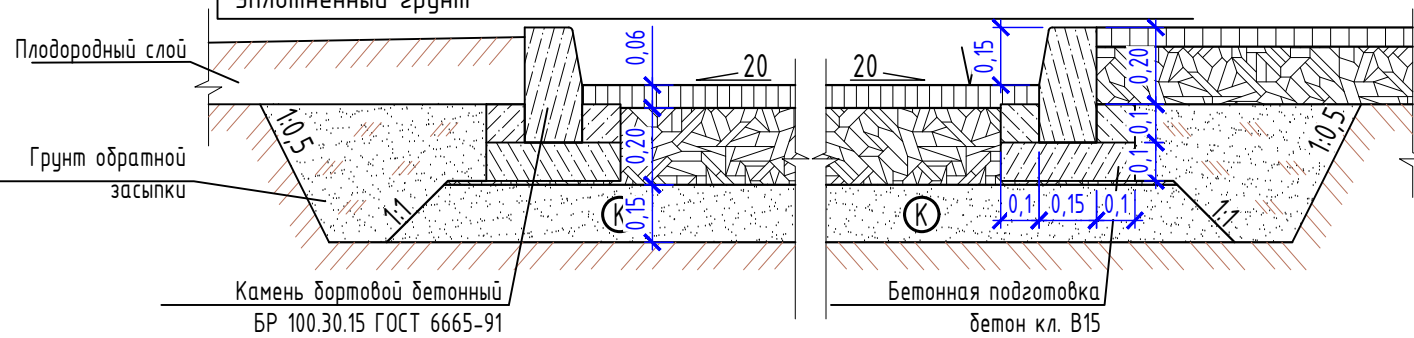
- Границы территории, в отношении которой осуществляется подготовка проекта планировки.
- Проектный продольный уклон, промилле и его направление
- Подпорная стенка
- Ось планируемого линейного объекта
- Водоприемные лотки
- Асфальтовое покрытие
- Директивная (красная) отметка
- Точка перелома продольного профиля
- Существующая (черная) отметка

СХЕМА УСТАНОВКИ ВОДОПРИЕМНОГО ЛОТКА



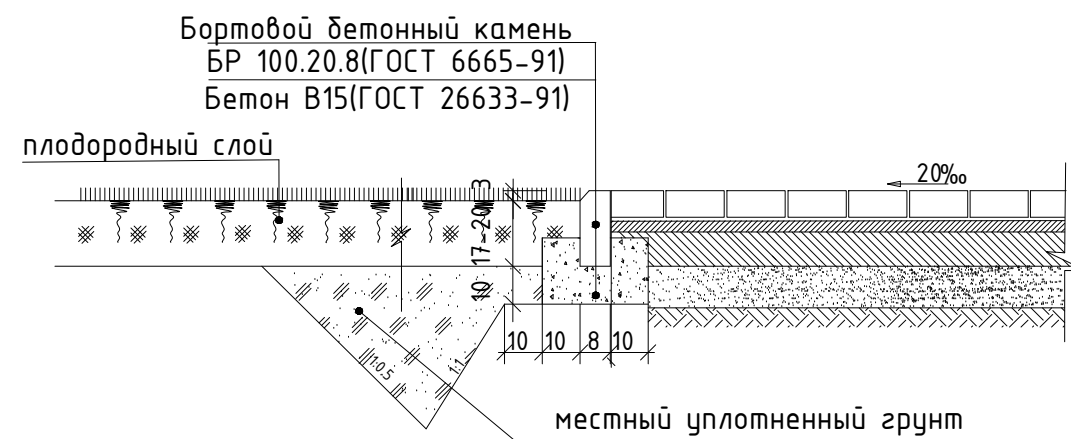
Конструкция дорожной одежды по дорогам, проездам (Тип 2)  
**Асфальтобетон плотный ГОСТ 9128-2009**  
 типа Б, марки II h=0,06 м

Щебень фракционированный I класса марки 600 по ГОСТ 8267-93*, уложенный по способу заклинки h=0,20 м
Песок крупный h=0,15 м
Уплотнённый грунт



- Примечания:
1. Линейные объекты, подлежащие реконструкции в связи с изменением их местоположения отсутствуют;
  2. Конструктивные решения уточняются на стадии архитектурно-строительного проектирования;

ТРОТУАР С ГАЗОНОМ



					П-005-129-2024-ДПТ					
					Документация по планировке территории (проект планировки и проект межевания) в границах кадастровых кварталов 23:07:0802014, 23:07:0802013 для размещения объекта местного значения					
Изм.	Кол.уч	Лист	Ндок.	Подп.	Дата	Материалы по обоснованию проекта планировки территории. Графическая часть	Стадия	Лист	Листов	
Разраб.	Чужинова				07.2024		ППТ	6		
					схема вертикальной планировки территории, инженерной подготовки и инженерной защиты территории			ООО "Партнер"		
ГИП	Заливадный				07.2024					

Согласовано

Взам. инв. №

Подл. и дата

Инв. № подл.