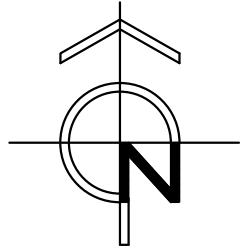











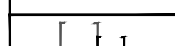
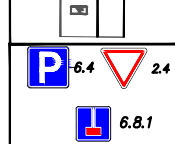
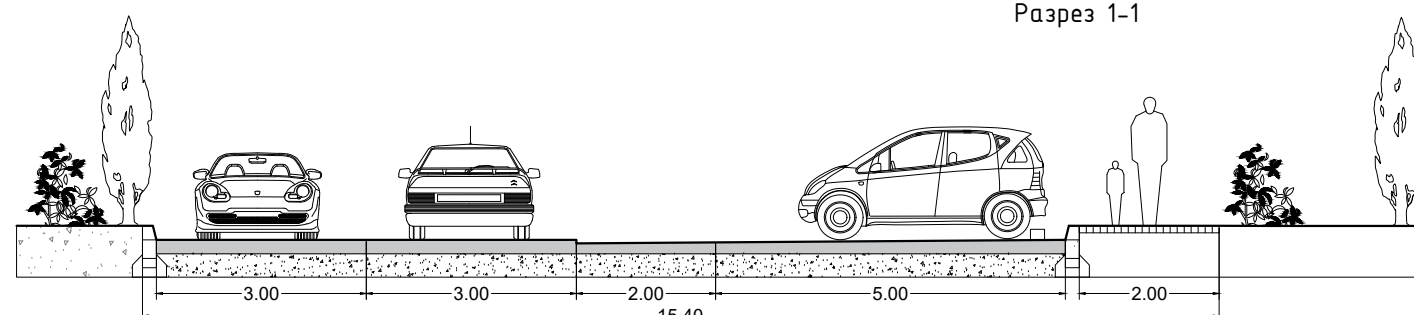
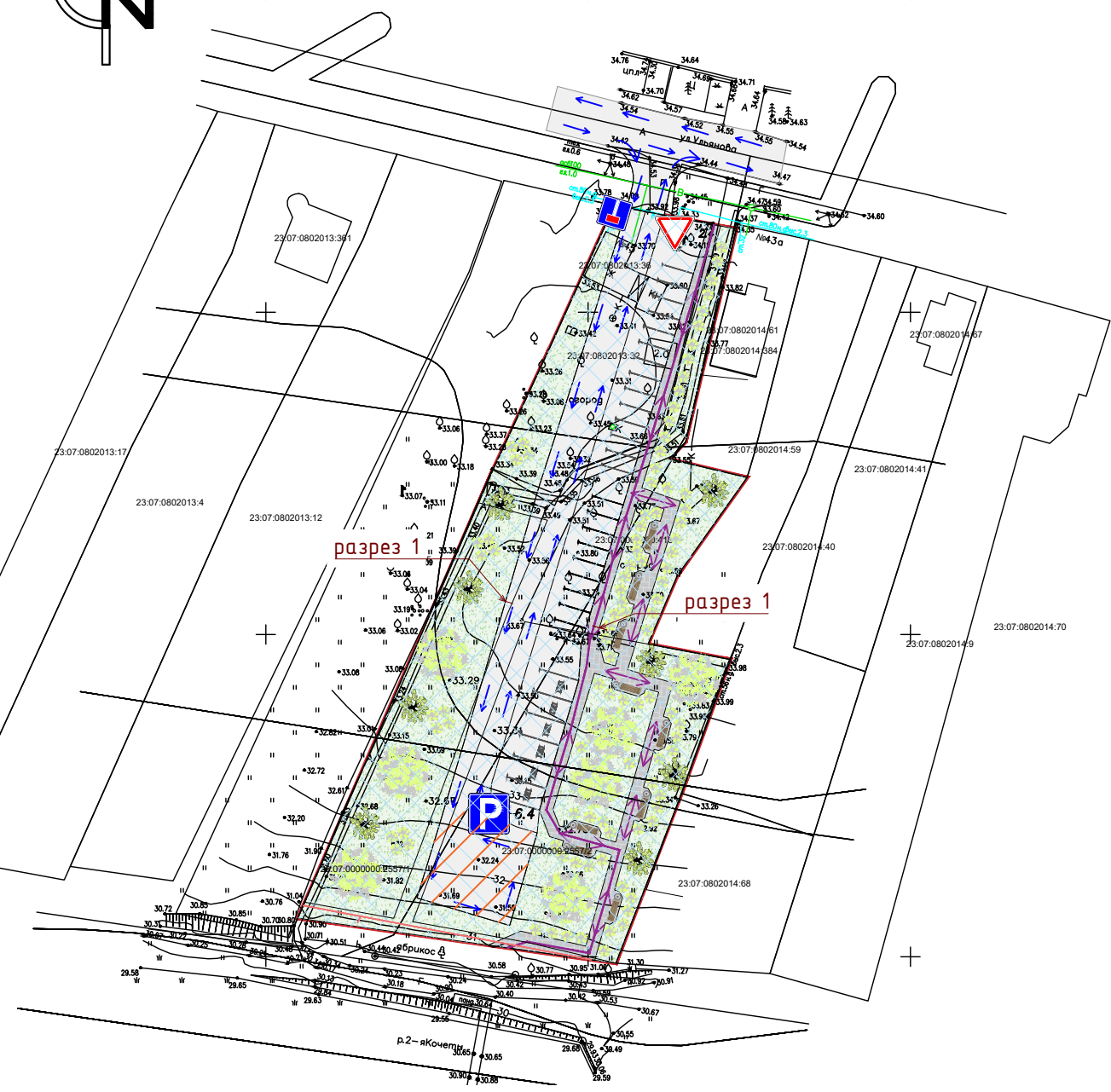


М 1:1000



УСЛОВНЫЕ ОБОЗНАЧЕНИЯ

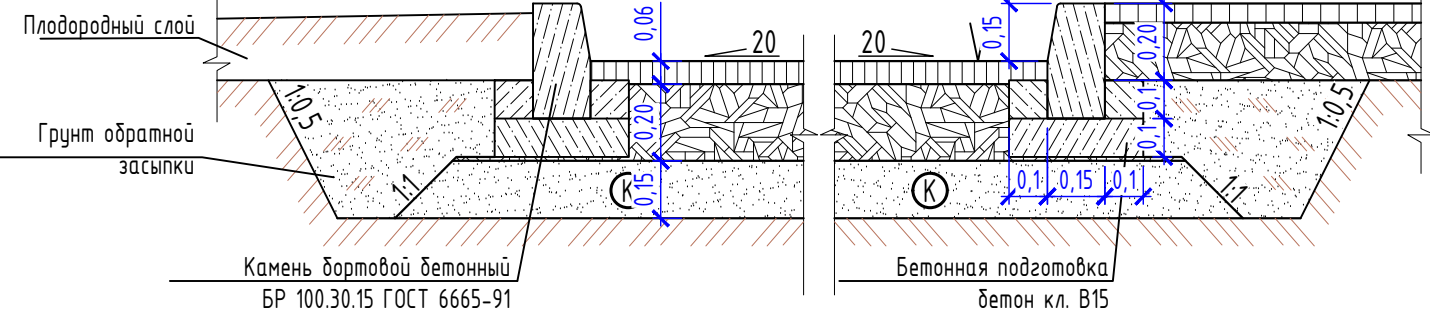
-  - Границы территории, в отношении которой осуществляется подготовка проекта планировки.
-  - Газон, озеленение
-  - Асфальтовое покрытие
-  - Тротуарное покрытие
-  - Разворотная площадка
-  - Зона планируемого размещения объектов капитального строительства (автомобильная дорога, сети инженерно-технического обеспечения)
-  - Направление движения пешеходов
-  - Основной путь пешеходного движения
-  - направление движения транспорта
-  - Уличная скамья и урна
-  - Деревья / кустарники
-  - Парковочные места
-  - Дорожные знаки



- Примечан
1. Линейные объекты, подлежащие реконструкции в связи с изменением их местоположения отсутствуют;
 2. Категория улиц и дорог - местной улицы, IV категории;
 3. Линии внутриквартальных проездов и проходов в границах территории общего пользования, границы зон действия публичных сервитутов в границах территории, в отношении которой осуществляется подготовка проекта планировки - отсутствуют;
 4. Остановочные пункты наземного общественного транспорта, входы (выходы) подземного общественного пассажирского транспорта в границах территории, в отношении которой осуществляется подготовка проекта планировки - отсутствуют;
 5. Объекты транспортной инфраструктуры с выделением эстакад, путепроводов, мостов, тоннелей, объектов внеуличного транспорта, железнодорожных вокзалов, пассажирских платформ, сооружений и устройств для хранения и обслуживания транспортных средств (в том числе подземных) и иные подобные объекты в соответствии с региональными и местными нормативами градостроительного проектирования в границах территории, в отношении которой осуществляется подготовка проекта планировки - отсутствуют;
 6. Хозяйственные проезды и скотопрогоны, сооружения для перехода диких животных в границах территории, в отношении которой осуществляется подготовка проекта планировки - отсутствуют;
 7. Пешеходные переходы на одном разных уровнях в границах территории, в отношении которой осуществляется подготовка проекта планировки - отсутствуют;
 8. Подводящие инженерные сети (газопровод, водопровод) к объекту капитального строительства - жилому дому с КН 23:07:0802013:36 препятствуют прокладке проектируемой автомобильной дороги и подлежат демонтажу;
 9. Иные объекты транспортной инфраструктуры с учетом существующих и прогнозных потребностей в транспортном обеспечении территории в границах территории, в отношении которой осуществляется подготовка проекта планировки - отсутствуют;
 10. Конструктивные решения уточняются на стадии архитектурно-строительного проектирования.

Конструкция дорожной одежды по дорогам, проездам (Тип 2)
Асфальтобетон плотный ГОСТ 9128-2009
 типа Б, марки II h=0,06 м

Щебень фракционированный I класса марки 600 по ГОСТ 8267-93*,
 уложенный по способу заклинки h=0,20 м
 Песок крупный h=0,15 м
 Уплотнённый грунт



						П-005-129-2024-ДПТ				
						Документация по планировке территории (проект планировки и проект межевания) в границах кадастровых кварталов 23:07:0802014, 23:07:0802013 для размещения объекта местного значения				
Изм.	Кол.уч	Лист	Ндк.	Подп.	Дата	Материалы по обоснованию проекта планировки территории. Графическая часть	Стадия	Лист	Листов	
Разраб.	Чужинова				07.2024		ППТ	5		
						Схема организации улично-дорожной сети и движения транспорта; Схема конструктивных и планировочных решений				
ГИП						Заливадный			07.2024	
						ООО "Партнер"				

Согласовано

Взам. инв. №

Подл. и дата

Инв. № подл.