

поселок Южный Динского района Краснодарского края

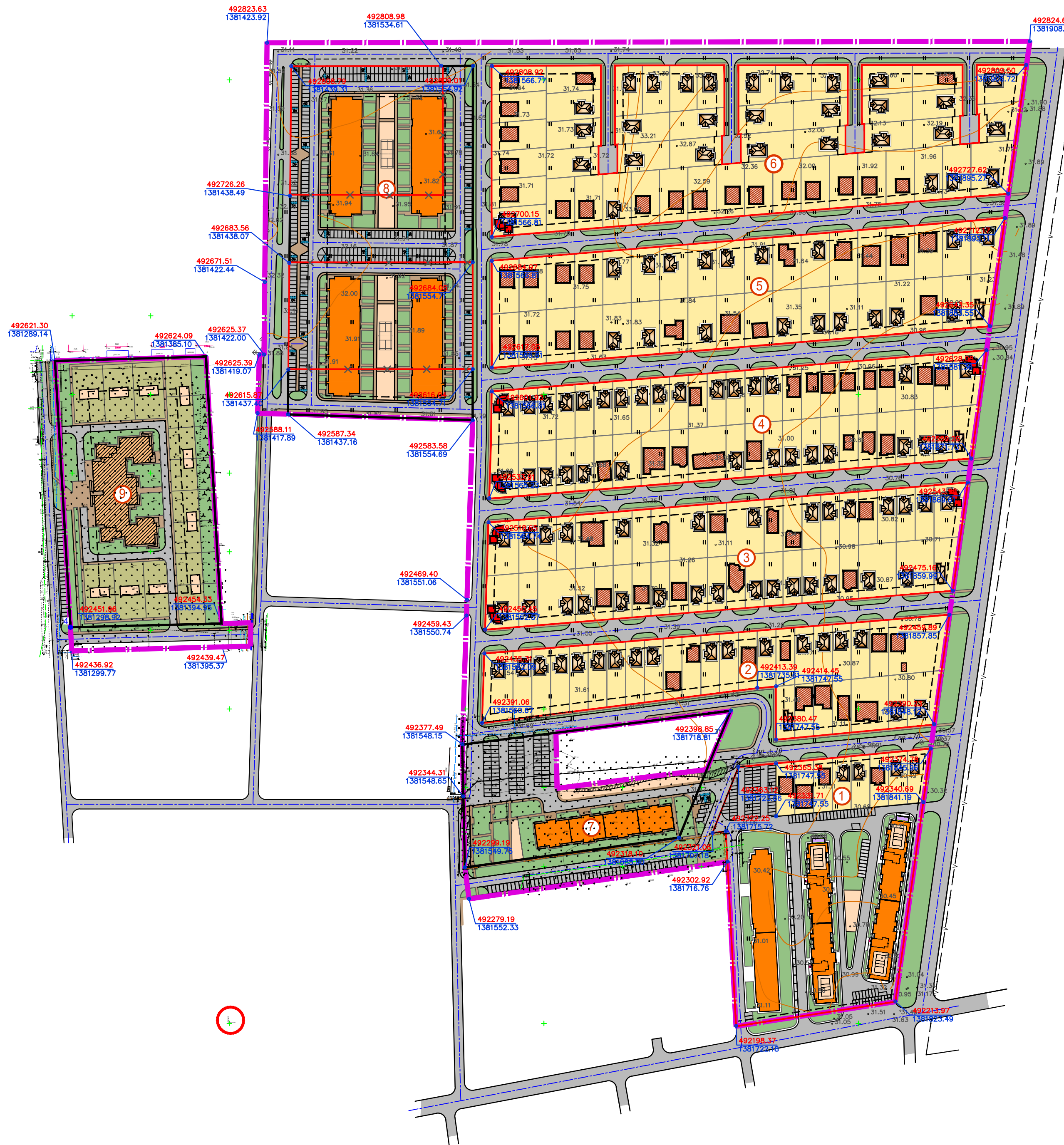

Изменения в документацию по проекту планировки территории (проект планировки и проект межевания)

в границах земельных участков с кадастровыми номерами: 23:07:0302000:1170 - 23:07:0302000:1188,




23:07:0302000:1190 - 23:07:0302000:1304, 23:07:0302000:902, 23:07:0302000:2259 - 23:07:0302000:2323,

расположенных по адресу: Краснодарский край, Динской район, поселок Южный



Разбивочный чертеж красных линий в системе координат М 1:2000



Условные обозначения

-  Граница проекта планировки
-  Утвержденные красные линии
-  Устанавливаемые красные линии
-  Отменяемые красные линии
-  Линия регулирования застройки
-  Граница земельного участка, согласно сведениям ЕГРН
-  Границы зон объектов капитального строительства индивидуальной жилой застройки
-  Строящиеся объекты капитального строительства индивидуальной жилой застройки
-  Планируемые объекты капитального строительства индивидуальной жилой застройки
-  Планируемые объекты капитального строительства индивидуальной жилой застройки с объектами общественно-делового назначения
-  Объекты капитального строительства среднеэтажной жилой застройки со встроенно-пристроенными помещениями общественно-делового назначения
-  Планируемый объект капитального строительства дошкольного образования
-  Объекты инженерной инфраструктуры ТП, ИТП, ВНС
-  Территория спортивных площадок
-  Территория зеленых насаждений общего пользования
-  Улицы в жилой застройке
-  Парковки временного хранения легковых автомобилей
-  Номер проектируемого квартала
-  Координаты углов участков, поворотных точек

Разбивочный чертеж красных линий выполнен в системе координат и в линейных размерах. Углы кварталов, переломные точки красных линий привязаны в системе координат с точкой отсчета, выделенной кругом в южной части чертежа с дальнейшей разбивкой в линейных размерах. Каждый последующий квартал привязан к предыдущему.

						2024-007.ППТ1-ПЗ			
						Изменения в документацию по проекту планировки территории (проект планировки и проект межевания) в границах земельных участков с кадастровыми номерами: 23:07:0302000:1170 - 23:07:0302000:1188, 23:07:0302000:1190 - 23:07:0302000:1304, 23:07:0302000:902, 23:07:0302000:2259 - 23:07:0302000:2323, расположенных по адресу: Краснодарский край, Динской район, поселок Южный			
Изм.	Кол. уч.	Лист	№ док.	Подпись	Дата	Проект планировки территории	Стадия	Лист	Листов
					2024		ППТ	2	15
ГАП		Малюк Е.В.				Разбивочный чертеж красных линий в системе координат М 1:2000	 архитектурное бюро Владимира Малюка ст. Динская, ул. Ленина 22, т. (861 42) 6 13 65		