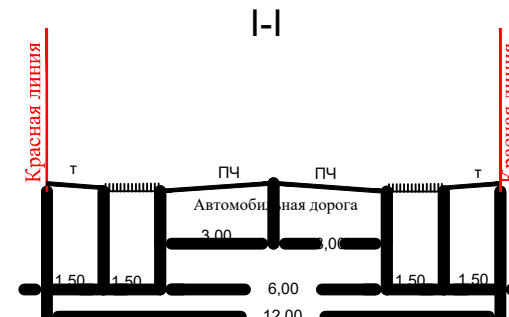




### Типовые поперечные профили М 1:200







Сети инженерно-технического обеспечения располагаются по всей ширине улицы (допускается размещать под проезжей частью).



Сети инженерно-технического обеспечения располагаются по всей ширине улицы (допускается размещать под проезжей частью).

### УСЛОВНЫЕ ОБОЗНАЧЕНИЯ

-  граница территории, в отношении которой осуществляется подготовка проекта планировки
-  граница зоны планируемого размещения линейного объекта (автомобильная дорога, сети инженерно-технического обеспечения)
-  улицы и дороги с асфальтовым покрытием
-  ось планируемого линейного объекта с нанесением пикетажа

МЗ-04/2023 - ДПТ					
Документация по планировке территории (проект планировки и проект межевания) для размещения линейного объекта: "Линейный объект (автомобильная дорога, сети инженерно-технического обеспечения) в станице Динской по переулку Заводскому"					
Изм.	Кол. уч.	Лист	№ док.	Подпись	Дата
Директор		Безбородов			09.23
Исполнитель		Елистратов			09.23
Материалы по обоснованию проекта планировки территории. Графическая часть				стадия	лист
				ППТ	9
Схема конструктивных и планировочных решений. М 1:1000				ООО "Бюро экспертиз"	