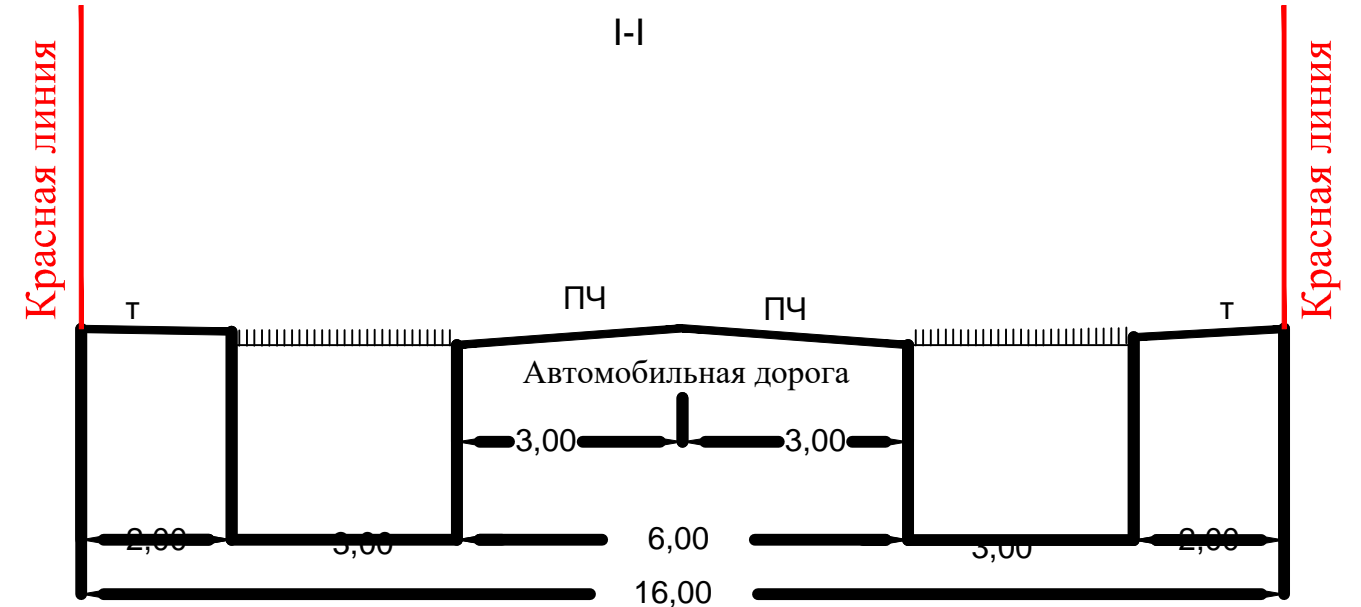



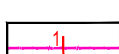


Типовые поперечные профили М 1:100



Сети инженерно-технического обеспечения располагаются по всей ширине улицы (допускается размещать под проезжей частью).

УСЛОВНЫЕ ОБОЗНАЧЕНИЯ

-  граница территории, в отношении которой осуществляется подготовка проекта планировки
-  граница зоны планируемого размещения линейного объекта (автомобильная дорога, сети инженерно-технического обеспечения)
-  улицы и дороги с асфальтовым покрытием
-  ось планируемого линейного объекта с нанесением пикетажа

| | | | | | | МЗ-05/2023 - ДПТ | | | | |
|------|----------|------|--------|---------|------|---|--------|----------------------|--------|--|
| | | | | | | Документация по планировке территории (проект планировки и проект межевания) для размещения линейного объекта: "Линейный объект (автомобильная дорога, сети инженерно-технического обеспечения) в станции Динской по переулку Солнечному" | | | | |
| Изм. | Кол. уч. | Лист | № док. | Подпись | Дата | Материалы по обоснованию проекта планировки территории. Графическая часть | стадия | лист | листов | |
| | | | | | | | ППТ | 9 | | |
| | | | | | | Схема конструктивных и планировочных решений. М 1:1000 | | ООО "Бюро экспертиз" | | |