




### УСЛОВНЫЕ ОБОЗНАЧЕНИЯ

-  граница территории, в отношении которой осуществляется подготовка проекта планировки
-  граница зоны планируемого размещения линейного объекта (автомобильная дорога, сети инженерно-технического обеспечения)

Границы территорий, подверженных риску возникновения чрезвычайных ситуаций природного характера

-  граница зоны подтопления территории ст. Динская Динского сельского поселения, п. Агроном, п. Зарождение и п. Кочетинский Мичуринского сельского поселения Динского района Краснодарского края при половодьях и паводках р. 1-я Кочеты и р. 2-я Кочеты 1% обеспеченности

### Примечание.

1. Данный чертеж подготовлен в соответствии с генеральным планом станицы Динской, утвержденным решением городской Совета Динского сельского поселения Динского района от 27.12.2012 №242-39/2 в редакции решения Совета МО Динской район от 21.06.2023 №401-44/4
2. Зоны планируемого размещения линейных объектов, подлежащих реконструкции в связи с изменением их местоположения, отсутствуют, в связи с тем, что при пересечении с подземными и надземными инженерными коммуникациями расстояния по вертикали и горизонтали выдержаны в соответствии с требованиями СП 42.13330.2016 "Градостроительство. Планировка и застройка городских и сельских поселений".  
Следовательно, существующие инженерные сети не препятствуют прокладке проектируемых автомобильной дороги, сетей инженерно-технического обеспечения и не требуется реконструкция существующих сетей.
3. Территория, в отношении которой осуществляется подготовка проекта планировки, полностью расположена:
  - в границах III района (территории, застройка которых затруднена и требует проведения большого и сложного комплекса инженерных мероприятий);
  - в границах зоны экстренного оповещения;
  - в границах территории, подверженной опасным метеорологическим процессам;
  - в границах территории, подверженной риску химического заражения;
  - в границах территории, подверженной риску возникновения чрезвычайных ситуаций техногенного характера.

						<b>М3-03/2023 - ДПТ</b>			
						Документация по планировке территории (проект планировки и проект межевания) для размещения линейного объекта: "Линейный объект (автомобильная дорога, сети инженерно-технического обеспечения) в станице Динской по переулку Дальнему "			
<i>Изм.</i>	<i>Кол. уч.</i>	<i>Лист</i>	<i>№ док.</i>	<i>Подпись</i>	<i>Дата</i>				
Директор		Безбородов			09.23	Материалы по обоснованию проекта планировки территории. Графическая часть	<i>стадия</i>	<i>лист</i>	<i>листов</i>
Исполнитель		Елистратов			09.23		ППТ	8	
						Схема границ территорий, подверженных риску возникновения чрезвычайных ситуаций природного и техногенного характера (пожар, взрыв, химическое, радиоактивное заражение, затопление, подтопление, оползень, карстры, эрозия и т.д.). М 1:1000			
						ООО "Бюро экспертиз"			