






УСЛОВНЫЕ ОБОЗНАЧЕНИЯ

-  граница территории, в отношении которой осуществляется подготовка проекта планировки
-  граница зоны планируемого размещения линейного объекта (автомобильная дорога, сети инженерно-технического обеспечения)
- Категории улиц и дорог
-  местные улицы
- Объекты транспортной инфраструктуры
-  основные пути пешеходного движения (тротуар)
-  пешеходные переходы на одном уровне

Примечания:

1. Зоны планируемого размещения линейных объектов, подлежащих реконструкции в связи с изменением их местоположения, отсутствуют, в связи с тем, что при пересечении с подземными и надземными инженерными коммуникациями расстояния по вертикали и горизонтали выдержаны в соответствии с требованиями СП 42.13330.2016 "Градостроительство. Планировка и застройка городских и сельских поселений". Следовательно, существующие инженерные сети не препятствуют прокладке проектируемых автомобильной дороги, сетей инженерно-технического обеспечения и не требуется реконструкция существующих сетей
2. Линии внутриквартальных проездов и проходов в границах территории общего пользования, границы зон действия публичных сервитутов в границах территории, в отношении которой осуществляется подготовка проекта планировки - отсутствуют.
3. Остановочные пункты наземного общественного транспорта, входы (выходы) подземного общественного пассажирского транспорта в границах территории, в отношении которой осуществляется подготовка проекта планировки - отсутствуют.
4. Объекты транспортной инфраструктуры с выделением эстакад, путепроводов, мостов, тоннелей, объектов внеуличного транспорта, железнодорожных вокзалов, пассажирских платформ, сооружений и устройств для хранения и обслуживания транспортных средств (в том числе подземных) и иные подобные объекты в соответствии с региональными и местными нормативами градостроительного проектирования в границах территории, в отношении которой осуществляется подготовка проекта планировки - отсутствуют.
5. Хозяйственные проезды и скотопрогоны, сооружения для перехода диких животных в границах территории, в отношении которой осуществляется подготовка проекта планировки- отсутствуют.
6. Пешеходные переходы на разных уровнях в границах территории, в отношении которой осуществляется подготовка проекта планировки - отсутствуют.
7. Иные объекты транспортной инфраструктуры с учетом существующих и прогнозных потребностей в транспортном обеспечении территории в границах территории, в отношении которой осуществляется подготовка проекта планировки - отсутствуют

						М3-05/2023 - ДПТ			
						Документация по планировке территории (проект планировки и проект межевания) для размещения линейного объекта: "Линейный объект (автомобильная дорога, сети инженерно-технического обеспечения) в станции Динской по переулку Солнечному"			
<i>Изм.</i>	<i>Кол. уч.</i>	<i>Лист</i>	<i>№ док.</i>	<i>Подпись</i>	<i>Дата</i>				
Директор	Безбородов				09.23	Материалы по обоснованию проекта планировки территории. Графическая часть	<i>стадия</i>	<i>лист</i>	<i>листов</i>
Исполнитель	Елистратов				09.23		ППТ	5	
						Схема организации улично-дорожной сети и движения транспорта. М 1:1000	ООО "Бюро экспертиз"		