


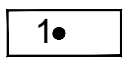


УСЛОВНЫЕ ОБОЗНАЧЕНИЯ

-  граница территории, в отношении которой осуществляется подготовка проекта планировки
-  граница зоны планируемого размещения линейного объекта (автомобильная дорога, сети инженерно-технического обеспечения)
-  граница зоны планируемого размещения объектов капитального строительства (автомобильная дорога, сети инженерно-технического обеспечения)
-  характерная точка границ зон планируемого размещения линейных объектов, номер

Примечания:

1. Зоны планируемого размещения линейных объектов, подлежащих реконструкции в связи с изменением их местоположения, отсутствуют, в связи с тем, что при пересечении с подземными и надземными инженерными коммуникациями расстояния по вертикали и горизонтали выдержаны в соответствии с требованиями СП 42.13330.2016 "Градостроительство. Планировка и застройка городских и сельских поселений".
Следовательно, существующие инженерные сети не препятствуют прокладке проектируемых автомобильной дороги, сетей инженерно-технического обеспечения и не требуется реконструкция существующих сетей.
2. Места размещения объектов капитального строительства (автомобильной дороги, сети инженерно-технического обеспечения), проектируемых в составе линейного объекта, подлежат уточнению при архитектурно-строительном проектировании, но не могут выходить за границы зон планируемого размещения таких объектов, установленных проектом планировки территории. В случае если для размещения линейных объектов требуется образование земельных участков, границы зон планируемого размещения линейных объектов устанавливаются в соответствии с нормами отвода земельных участков для конкретных видов линейных объектов.

						МЗ-04/2023 - ДПТ			
						Документация по планировке территории (проект планировки и проект межевания) для размещения линейного объекта: "Линейный объект (автомобильная дорога, сети инженерно-технического обеспечения) в станице Динской по переулку Заводскому"			
<i>Изм.</i>	<i>Кол. уч.</i>	<i>Лист</i>	<i>№ док.</i>	<i>Подпись</i>	<i>Дата</i>	Проект планировки территории. Графическая часть	<i>стадия</i>	<i>лист</i>	<i>листов</i>
Директор		Безбородов			09.23		ППТ	2	
Исполнитель		Елистратов			09.23	Чертеж границ зон планируемого размещения линейного объекта. М 1:1000	ООО "Бюро экспертиз"		