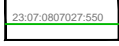

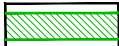


**УСЛОВНЫЕ ОБОЗНАЧЕНИЯ**

-  граница подготовки проекта межевания территории
-  граница существующих земельных участков, согласно сведениям ЕГРН
-  граница местоположения существующих объектов капитального строительства, согласно сведениям ЕГРН
- Границы зон с особыми условиями использования территорий, установленные в соответствии с законодательством Российской Федерации**
  -  граница зон с особыми условиями использования территории, согласно сведений ЕГРН
  -  зона санитарной охраны источников питьевого и хозяйственно-бытового водоснабжения (граница 3 пояса охраны источника питьевого водоснабжения), согласно сведениям ГИСОГД
  -  граница охранной зоны объекта инженерных коммуникаций, согласно сведениям ЕГРН
  -  граница зоны подтопления территории ст. Динская Динского сельского поселения, п. Агроном, п. Зарождение и п. Кочетинский Мичуринского сельского поселения Динского района Краснодарского края при половодьях и паводках р. 1-я Кочеты и р. 2-я Кочеты 1% обеспеченности

**Примечания:**

1. Границы субъектов Российской Федерации, муниципальных образований, населенных пунктов, в которых расположена территория, применительно к которой подготавливается проект межевания, - отсутствуют. Территория, применительно к которой подготавливается проект межевания, расположена в ст. Динская Динского сельского поселения Динского района.
2. Границы публичных сервитутов, установленных в соответствии с законодательством Российской Федерации в границах территории, применительно к которой подготавливается проект межевания, - отсутствуют.
3. Границы публичных сервитутов, подлежащих установлению в соответствии с законодательством Российской Федерации в границах территории, применительно к которой подготавливается проект межевания, - отсутствуют.
4. Границы зон с особыми условиями использования территорий, подлежащие установлению, изменению в связи с размещением линейных объектов в границах территории, применительно к которой подготавливается проект межевания, - отсутствуют.
5. Границы зон с особыми условиями использования территорий, подлежащие установлению, изменению в связи с размещением линейных объектов в границах территории, в отношении которой осуществляется подготовка проекта планировки устанавливаются на следующей стадии архитектурно-строительного проектирования в связи с тем, что места размещения объектов капитального строительства (автомобильной дороги, водопровод, газопровод, линия электропередач), проектируемых в составе линейного объекта, подлежат уточнению при архитектурно-строительном проектировании, но не могут выходить за границы зон планируемого размещения таких объектов, установленных проектом планировки территории.
6. Границы особо охраняемых природных территорий в границах территории, применительно к которой подготавливается проект межевания, - отсутствуют.
7. Границы территорий объектов культурного наследия, включенных в единый государственный реестр объектов культурного наследия (памятников истории и культуры) народов Российской Федерации, границы территорий выявленных объектов культурного наследия в границах территории, применительно к которой подготавливается проект межевания, - отсутствуют.
8. Границы лесничеств, участков лесничеств, лесных кварталов, лесотаксационных выделов или частей лесотаксационных выделов в границах территории, применительно к которой подготавливается проект межевания, - отсутствуют.

						<b>МЗ-05/2023 - ДПТ</b>			
						Документация по планировке территории (проект планировки и проект межевания) для размещения линейного объекта: "Линейный объект (автомобильная дорога, сети инженерно-технического обеспечения) в станице Динской по переулку Солнечному"			
<i>Изм.</i>	<i>Кол. уч.</i>	<i>Лист</i>	<i>№ док.</i>	<i>Подпись</i>	<i>Дата</i>	Материалы по обоснованию проекта межевания территории. Графическая часть	<i>стадия</i>	<i>лист</i>	<i>листов</i>
Директор		Безбородов			09.23		ППТ	11	
Исполнитель		Елистратов			09.23	Чертеж обоснования проекта межевания территории. М 1:1000	ООО "Бюро экспертиз"		