




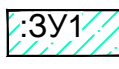




**УСЛОВНЫЕ ОБОЗНАЧЕНИЯ**

-  граница подготовки проекта межевания территории
-  граница планируемого элемента планировочной структуры - улично-дорожная сеть
-  граница существующих земельных участков, согласно сведениям ЕГРН
-  граница местоположения существующих объектов капитального строительства, согласно сведениям ЕГРН
-  красные линии, утвержденные в составе проекта планировки
-  граница образуемого земельного участка из земель, государственная собственность на которые не разграничена
-  линии отступа от красных линий в целях определения мест допустимого размещения зданий, строений, сооружений
-  1• характеристическая точка образуемого земельного участка, номер

**Примечания:**

1. Сведения о существующих элементах планировочной структуры в сведениях ГИСОГД отсутствуют.
2. Границы земельных участков, образование которых предусмотрено схемой расположения земельного участка или земельных участков на кадастровом плане территории, срок действия которой не истек, - отсутствуют.

						<b>МЗ-04/2023 - ДПТ</b>			
						Документация по планировке территории (проект планировки и проект межевания) для размещения линейного объекта: "Линейный объект (автомобильная дорога, сети инженерно-технического обеспечения) в станице Динской по переулку Заводскому"			
<i>Изм.</i>	<i>Кол. уч.</i>	<i>Лист</i>	<i>№ док.</i>	<i>Подпись</i>	<i>Дата</i>	Проект межевания территории. Графическая часть	<i>стадия</i>	<i>лист</i>	<i>листов</i>
Директор		Безбородов			09.23		ПМТ	10	
Исполнитель		Елистратов			09.23	Чертеж межевания территории. М 1:1000		ООО "Бюро экспертиз"	