





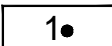
Перечень координат характерных точек устанавливаемых красных линий

№ точки	X	Y	№ точки	X	Y
1	499663.58	1398364.99	20	499716.40	1398575.45
2	499645.80	1398391.25	21	499730.41	1398573.04
3	499633.28	1398406.89	22	499719.55	1398564.87
4	499621.81	1398423.27	23	499709.71	1398557.47
5	499613.81	1398434.69	24	499720.07	1398545.13
6	499598.86	1398456.03	25	499706.49	1398534.44
7	499599.24	1398456.30	26	499705.94	1398535.06
8	499578.95	1398484.53	27	499693.32	1398524.74
9	499579.55	1398484.96	28	499694.13	1398523.71
10	499564.29	1398506.72	29	499679.88	1398512.55
11	499577.15	1398512.32	30	499664.56	1398500.83
12	499594.52	1398480.81	31	499650.27	1398489.81
13	499615.89	1398491.61	32	499635.55	1398478.39
14	499619.39	1398483.84	33	499624.06	1398468.85
15	499638.59	1398497.11	34	499608.91	1398457.47
16	499659.96	1398511.87	35	499638.39	1398416.93
17	499699.39	1398543.80	36	499639.66	1398417.87
18	499686.76	1398561.77	37	499673.16	1398372.56
19	499696.36	1398566.20			

Примечания:

1. Сведения о существующих красных линиях в сведениях ГИСОГД отсутствуют.
2. Отменяемые красные линии в границе, в отношении которой осуществляется подготовка проекта планировки, - отсутствуют
3. Сведения о существующих элементах планировочной структуры в сведениях ГИСОГД отсутствуют.

УСЛОВНЫЕ ОБОЗНАЧЕНИЯ

-  граница территории, в отношении которой осуществляется подготовка проекта планировки
-  граница планируемого элемента планировочной структуры - улично-дорожная сеть
-  граница зоны планируемого размещения объекта капитального строительства (автомобильная дорога, сети инженерно-технического обеспечения)
-  устанавливаемая красная линия
-  1• характерная точка устанавливаемой красной линии, номер

МЗ-04/2023 - ДПТ					
Документация по планировке территории (проект планировки и проект межевания) для размещения линейного объекта: "Линейный объект (автомобильная дорога, сети инженерно-технического обеспечения) в станице Динской по переулку Заводскому"					
Изм.	Кол. уч.	Лист	№ док.	Подпись	Дата
Директор		Безбородов			09.23
Исполнитель		Елистратов			09.23
Проект планировки территории. Графическая часть				стадия	лист
				ППТ	1
Чертеж красных линий. М 1:1000				ООО "Бюро экспертиз"	