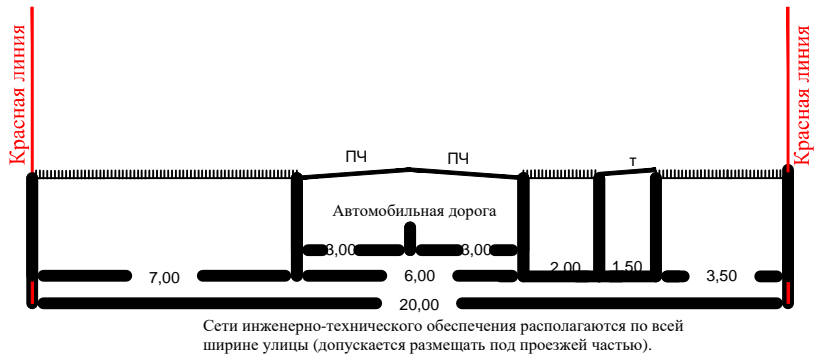


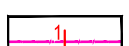


Типовой поперечный профиль М 1:200



УСЛОВНЫЕ ОБОЗНАЧЕНИЯ

-  граница территории, в отношении которой осуществляется подготовка проекта планировки
-  граница зоны планируемого размещения линейного объекта (автомобильная дорога, сети инженерно-технического обеспечения)
-  ось планируемого линейного объекта с нанесением пикетажа

						<b>МЗ-07/2023 - ДПТ</b>			
						Документация по планировке территории (проект планировки и проект межевания) для размещения линейного объекта: "Линейный объект (автомобильная дорога, сети инженерно-технического обеспечения) в станице Динской по переулку Речному"			
<i>Изм.</i>	<i>Кол. уч.</i>	<i>Лист</i>	<i>№ док.</i>	<i>Подпись</i>	<i>Дата</i>	Материалы по обоснованию проекта планировки территории. Графическая часть	<i>стадия</i>	<i>лист</i>	<i>листов</i>
Директор		Безбородов			12.23		ППТ	9	
Исполнитель		Елистратов			12.23	Схема конструктивных и планировочных решений. М 1:1000	ООО "Бюро экспертиз"		