






УСЛОВНЫЕ ОБОЗНАЧЕНИЯ

-  граница территории, в отношении которой осуществляется подготовка проекта планировки
-  граница зоны планируемого размещения линейного объекта (автомобильная дорога, сети инженерно-технического обеспечения)
- Категории улиц и дорог
-  местные улицы
- Объекты транспортной инфраструктуры
-  основные пути пешеходного движения (тротуар)
-  пешеходные переходы на одном уровне

Примечания:

1. Зоны планируемого размещения линейных объектов, подлежащих реконструкции в связи с изменением их местоположения, отсутствуют, в связи с тем, что при пересечении с подземными и надземными инженерными коммуникациями расстояния по вертикали и горизонтали выдержаны в соответствии с требованиями СП 42.13330.2016 "Градостроительство. Планировка и застройка городских и сельских поселений". Следовательно, существующие инженерные сети не препятствуют прокладке проектируемых автомобильной дороги, сетей инженерно-технического обеспечения и не требуется реконструкция существующих сетей
2. Линии внутриквартальных проездов и проходов в границах территории общего пользования, границы зон действия публичных сервитутов в границах территории, в отношении которой осуществляется подготовка проекта планировки - отсутствуют.
3. Остановочные пункты наземного общественного транспорта, входы (выходы) подземного общественного пассажирского транспорта в границах территории, в отношении которой осуществляется подготовка проекта планировки - отсутствуют.
4. Объекты транспортной инфраструктуры с выделением эстакад, путепроводов, мостов, тоннелей, объектов внеуличного транспорта, железнодорожных вокзалов, пассажирских платформ, сооружений и устройств для хранения и обслуживания транспортных средств (в том числе подземных) и иные подобные объекты в соответствии с региональными и местными нормативами градостроительного проектирования в границах территории, в отношении которой осуществляется подготовка проекта планировки - отсутствуют.
5. Хозяйственные проезды и скотопрогоны, сооружения для перехода диких животных в границах территории, в отношении которой осуществляется подготовка проекта планировки - отсутствуют.
6. Пешеходные переходы на разных уровнях в границах территории, в отношении которой осуществляется подготовка проекта планировки - отсутствуют.
7. Иные объекты транспортной инфраструктуры с учетом существующих и прогнозных потребностей в транспортном обеспечении территории в границах территории, в отношении которой осуществляется подготовка проекта планировки - отсутствуют

М3-06/2023 - ДПТ					
Документация по планировке территории (проект планировки и проект межевания) для размещения линейного объекта: "Линейный объект (автомобильная дорога, сети инженерно-технического обеспечения) в станции Динской по улице Средней"					
Изм.	Кол. уч.	Лист	№ док.	Подпись	Дата
Директор	Безбородов				12.23
Исполнитель	Елистратов				12.23
Материалы по обоснованию проекта планировки территории. Графическая часть					
Схема организации улично-дорожной сети и движения транспорта. М 1:1000					
			стадия	лист	листов
			ППТ	5	
ООО "Бюро экспертиз"					