


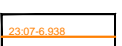

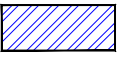






Примечания:

1. Границы субъектов Российской Федерации, муниципальных образований, населенных пунктов, в которых расположена территория, применительно к которой подготавливается проект межевания, - отсутствуют. Территория, применительно к которой подготавливается проект межевания, расположена в ст. Динская Динского сельского поселения Динского района.
2. Границы публичных сервитутов, установленных в соответствии с законодательством Российской Федерации в границах территории, применительно к которой подготавливается проект межевания, - отсутствуют.
3. Границы публичных сервитутов, подлежащих установлению в соответствии с законодательством Российской Федерации в границах территории, применительно к которой подготавливается проект межевания, - отсутствуют.
4. Границы зон с особыми условиями использования территорий, подлежащие установлению, изменению в связи с размещением линейных объектов в границах территории, применительно к которой подготавливается проект межевания, - отсутствуют.
5. Границы зон с особыми условиями использования территорий, подлежащие установлению, изменению в связи с размещением линейных объектов в границах территории, в отношении которой осуществляется подготовка проекта планировки устанавливаются на следующей стадии архитектурно-строительного проектирования в связи с тем, что места размещения объектов капитального строительства (автомобильной дороги, водопровод, газопровод, линия электропередач), проектируемых в составе линейного объекта, подлежат уточнению при архитектурно-строительном проектировании, но не могут выходить за границы зон планируемого размещения таких объектов, установленных проектом планировки территории.
6. Границы особо охраняемых природных территорий в границах территории, применительно к которой подготавливается проект межевания, - отсутствуют.
7. Границы территорий объектов культурного наследия, включенных в единый государственный реестр объектов культурного наследия (памятников истории и культуры) народов Российской Федерации, границы территорий выявленных объектов культурного наследия в границах территории, применительно к которой подготавливается проект межевания, - отсутствуют.
8. Границы лесничеств, участковых лесничеств, лесных кварталов, лесотаксационных выделов или частей лесотаксационных выделов в границах территории, применительно к которой подготавливается проект межевания, - отсутствуют.

УСЛОВНЫЕ ОБОЗНАЧЕНИЯ

-  граница территории, в отношении которой осуществляется подготовка проекта межевания территории
-  граница существующих земельных участков, согласно сведениям ЕГРН
-  граница местоположения существующих объектов капитального строительства, согласно сведениям ЕГРН
- Границы зон с особыми условиями использования территорий, установленные в соответствии с законодательством Российской Федерации
 -  граница зон с особыми условиями использования территории, согласно сведений ЕГРН
 -  зона санитарной охраны источников питьевого и хозяйственно-бытового водоснабжения (граница 2 пояса охраны источника питьевого водоснабжения), согласно сведениям ГИСОГД
 -  зона санитарной охраны источников питьевого и хозяйственно-бытового водоснабжения (граница 3 пояса охраны источника питьевого водоснабжения), согласно сведениям ГИСОГД
 -  граница охранной зоны объекта инженерных коммуникаций, согласно сведениям ЕГРН
 -  граница охранной зоны объекта инженерных коммуникаций, согласно топосъемки
 -  граница водоохранной зоны
 -  граница зоны подтопления территории ст. Динская Динского сельского поселения, п. Агроном, п. Зарождение и п. Кочетинский Мичуринского сельского поселения Динского района Краснодарского края при половодьях и паводках р. 1-я Кочеты и р. 2-я Кочеты 1% обеспеченности

					МЗ-06/2023 - ДПТ				
					Документация по планировке территории (проект планировки и проект межевания) для размещения линейного объекта: "Линейный объект (автомобильная дорога, сети инженерно-технического обеспечения) в станице Динской по улице Средней"				
<i>Изм.</i>	<i>Кол. уч.</i>	<i>Лист</i>	<i>№ док.</i>	<i>Подпись</i>	<i>Дата</i>				
Директор		Безбородов			12.23	Материалы по обоснованию проекта межевания территории. Графическая часть	стадия	лист	листов
Исполнитель		Елистратов			12.23		ПМТ	11	
					Чертеж обоснования проекта межевания территории. М 1:1000		ООО "Бюро экспертиз"		