
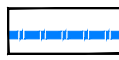

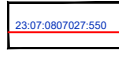

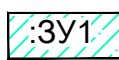

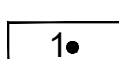


УСЛОВНЫЕ ОБОЗНАЧЕНИЯ

-  граница территории, в отношении которой осуществляется подготовка проекта планировки
-  граница планируемого элемента планировочной структуры - улично-дорожная сеть
-  граница существующих земельных участков, согласно сведениям ЕГРН
-  граница местоположения существующих объектов капитального строительства, согласно сведениям ЕГРН
-  красные линии, утвержденные в составе проекта планировки
-  граница образуемого земельного участка из земель, государственная собственность на которые не разграничена
-  линии отступа от красных линий в целях определения мест допустимого размещения зданий, строений, сооружений
-  характерная точка образуемого земельного участка, номер

Примечания:

1. Сведения о существующих элементах планировочной структуры в сведениях ГИСОГД отсутствуют.
2. Границы земельных участков, образование которых предусмотрено схемой расположения земельного участка или земельных участков на кадастровом плане территории, срок действия которой не истек, - отсутствуют.

М3-06/2023 - ДПТ					
Документация по планировке территории (проект планировки и проект межевания) для размещения линейного объекта: "Линейный объект (автомобильная дорога, сети инженерно-технического обеспечения) в станции Динской по улице Средней"					
Изм.	Кол. уч.	Лист	№ док.	Подпись	Дата
Директор		Безбородов			12.23
Исполнитель		Елистратов			12.23
Проект межевания территории. Графическая часть				стадия	лист
				ПМТ	10
Чертеж межевания территории. М 1:1000				ООО "Бюро экспертиз"	