
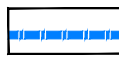





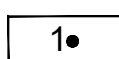


УСЛОВНЫЕ ОБОЗНАЧЕНИЯ

-  граница территории, в отношении которой осуществляется подготовка проекта планировки
-  граница планируемого элемента планировочной структуры - улично-дорожная сеть
-  граница существующих земельных участков, согласно сведениям ЕГРН
-  граница местоположения существующих объектов капитального строительства, согласно сведениям ЕГРН
-  красные линии, утвержденные в составе проекта планировки
-  граница образуемого земельного участка из земель, государственная собственность на которые не разграничена
-  линии отступа от красных линий в целях определения мест допустимого размещения зданий, строений, сооружений
-  1• характеристическая точка образуемого земельного участка, номер

Примечания:

1. Сведения о существующих элементах планировочной структуры в сведениях ГИСОГД отсутствуют.
2. Границы земельных участков, образование которых предусмотрено схемой расположения земельного участка или земельных участков на кадастровом плане территории, срок действия которой не истек, - отсутствуют.

МЗ-07/2023 - ДПТ					
Документация по планировке территории (проект планировки и проект межевания) для размещения линейного объекта: "Линейный объект (автомобильная дорога, сети инженерно-технического обеспечения) в станице Динской по переулку Речному"					
<i>Изм.</i>	<i>Кол. уч.</i>	<i>Лист</i>	<i>№ док.</i>	<i>Подпись</i>	<i>Дата</i>
Директор		Безбородов			12.23
Исполнитель		Елистратов			12.23
				Проект межевания территории. Графическая часть	стадия ПМТ
				Чертеж межевания территории. М 1:1000	лист 10
				ООО "Бюро экспертиз"	