



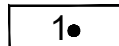


Перечень координат характерных точек устанавливаемых красных линий

№ точки	X	Y	№ точки	X	Y
1	501704.37	1397005.63	5	501663.59	1397054.76
2	501699.13	1397020.31	6	501644.92	1397072.86
3	501694.61	1397024.69	7	501626.60	1397090.61
4	501680.61	1397038.26			

УСЛОВНЫЕ ОБОЗНАЧЕНИЯ

-  граница территории, в отношении которой осуществляется подготовка проекта планировки
-  граница планируемого элемента планировочной структуры - улично-дорожная сеть
-  граница зоны планируемого размещения объекта капитального строительства (автомобильная дорога, сети инженерно-технического обеспечения)
-  устанавливаемая красная линия
-  1• характерная точка устанавливаемой красной линии, номер

Примечания:

1. Сведения о существующих красных линиях в сведениях ГИСОГД отсутствуют.
2. Отменяемые красные линии в границе, в отношении которой осуществляется подготовка проекта планировки, - отсутствуют
3. Сведения о существующих элементах планировочной структуры в сведениях ГИСОГД отсутствуют.
4. Вид территории общего пользования, для которых данным проектом устанавливаются красные линии, - улично-дорожная сеть.

МЗ-07/2023 - ДПТ					
Документация по планировке территории (проект планировки и проект межевания) для размещения линейного объекта: "Линейный объект (автомобильная дорога, сети инженерно-технического обеспечения) в станице Динской по переулку Речному"					
Изм.	Кол. уч.	Лист	№ док.	Подпись	Дата
Директор		Безбородов			12.23
Исполнитель		Елистратов			12.23
Проект планировки территории. Графическая часть				стадия	лист
				ППТ	1
Чертеж красных линий. М 1:1000				ООО "Бюро экспертиз"	