





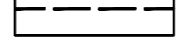









Условные обозначения

-  граница проектируемой территории
-  23:07:0801021:201 граница земельного участка , согласно сведениям ЕГРН , номер
-  граница ОКС согласно сведениям ЕГРН
-  утверждённые красные линии
-  изменяемые (отменяемые) красные линии
-  утверждаемые красные линии
-  линии отступа от красных линий в целях определения мест допустимого размещения зданий , строений , сооружений
-  граница планируемого элемента планировочной структуры (квартал)
-  граница планируемого элемента планировочной структуры (улично-дорожная сеть)
-  граница планируемого элемента планировочной структуры (территория общего пользования , за исключением улично-дорожной сети)
-  ЗУ1 граница образуемого земельного участка путём объединения земельных участков с кадастровыми номерами 23:07:0801021:197, 23:07:0801021:199, 23:07:0801021:200, 23:07:0801021:201
-  ЗУ2 граница образуемого земельного участка путём раздела исходного земельного участка с кадастровым номером 23:07:0801021:318
-  ЗУ5 граница образуемого земельного участка из земель , государственная собственность на которые не разграничена , на территории МО Динской район
-  1• обозначение характерной точки образуемого земельного участка

Примечания :

1. Согласно сведениям ЕГРН границы зон действия публичных сервитутов отсутствуют .
2. Подготовка проекта межевания территории осуществляется в соответствии с системой координат, используемой для ведения Единого государственного реестра недвижимости .
3. Границы существующих элементов планировочной структуры отсутствуют .
4. образуемые земельные участки, в отношении которых предполагается резервирование и (или) изъятие для государственных или муниципальных нужд , отсутствуют.

						106/2022-ДПТ				
						Документация по планировке территории (проект планировки и проект межевания) территории, расположенной в границах кадастрового квартала 23:07:0801021				
Изм.	Кол.уч.	Лист	№ док.	Подпись	Дата	Проект межевания территории Основная часть	стадия	лист	листов	
							ДПТ	9		
						Чертеж межевания территории М 1:2000		ООО «РК-Проект»		
						Н.контроль	Кузнецов	04.22		