



АДМИНИСТРАЦИЯ МУНИЦИПАЛЬНОГО ОБРАЗОВАНИЯ ДИНСКОЙ РАЙОН

ПОСТАНОВЛЕНИЕ

от 17.01.2020

№ 197

станция Динская

Об утверждении схем границ территорий, прилегающих к некоторым организациям и объектам, на которых не допускается розничная продажа алкогольной продукции, на территории муниципального образования Динской район

В соответствии с постановлением администрации муниципального образования Динской район от 2 декабря 2019 года № 2387 «Об определении границ, прилегающих к некоторым организациям и объектам территорий, на которых не допускается розничная продажа алкогольной продукции, на территории муниципального образования Динской район», в соответствии со статьями 31, 65 Устава муниципального образования Динской район, п о с т а н о в л я ю:

1. Утвердить схемы границ территорий, прилегающих к некоторым организациям и объектам, на которых не допускается розничная продажа алкогольной продукции, на территории муниципального образования Динской район, согласно приложениям № 1-131.

2. Управлению промышленности, потребительской сферы, малого и среднего бизнеса администрации муниципального образования Динской район (Шемаева) не позднее одного месяца со дня вступления в силу настоящего постановления направить его, в том числе в электронной форме, в департамент потребительской сферы и регулирования рынка алкоголя Краснодарского края.

3. Отделу по взаимодействию со СМИ администрации муниципального образования Динской район (Бондарева) опубликовать настоящее постановление в печатном средстве массовой информации и обеспечить его размещение на официальном сайте муниципального образования Динской район в информационно-телекоммуникационной сети Интернет в разделе «Документы».

4. Контроль за выполнением настоящего постановления возложить на заместителя главы администрации муниципального образования Динской район С.Е. Ляшенко.

5. Постановление вступает в силу после его официального опубликования.

Глава муниципального образования
Динской район

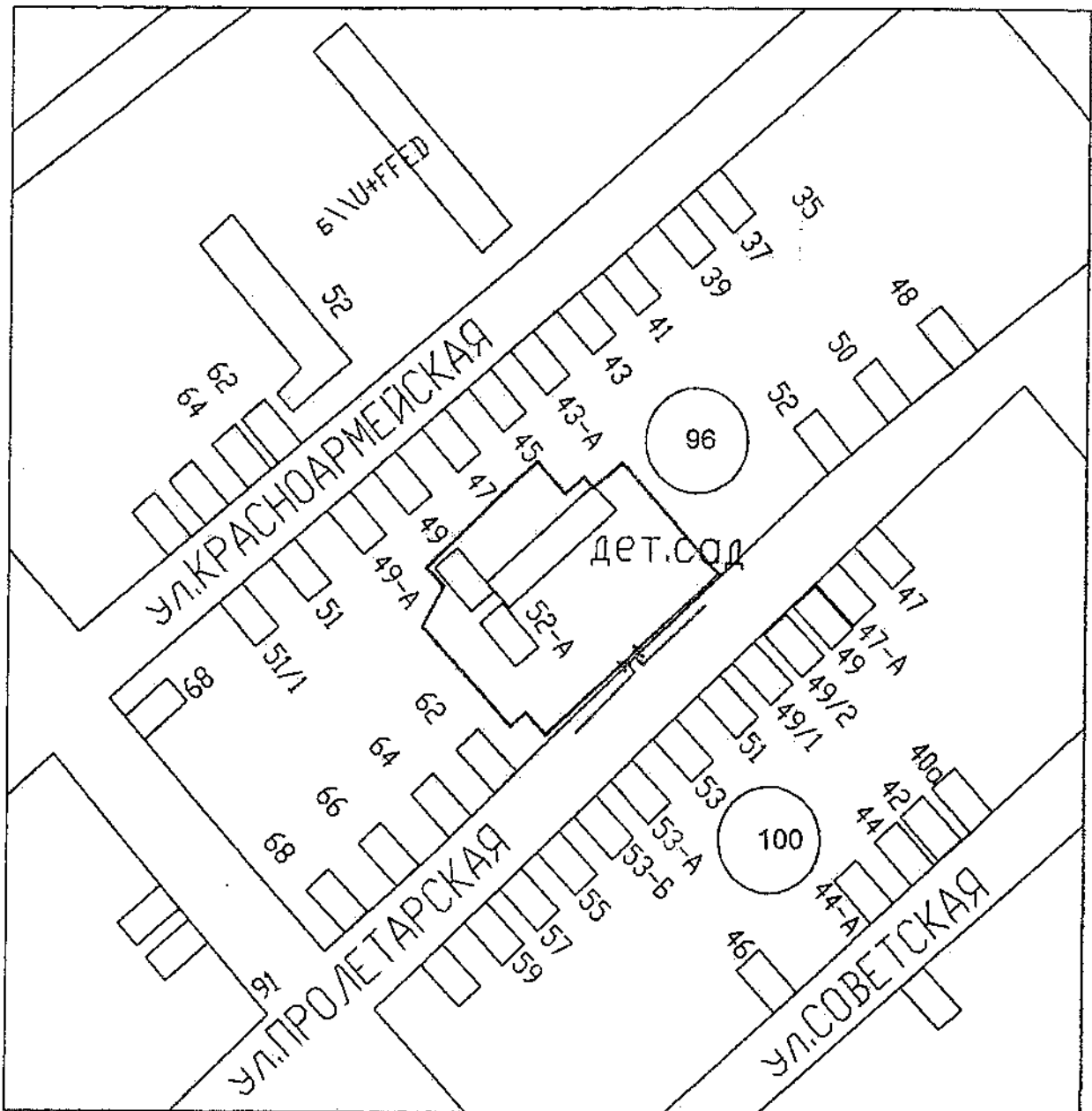


Е.Н. Пергун



ПРИЛОЖЕНИЕ № 1

УТВЕРЖДЕНА
постановлением администрации
муниципального образования
Динской район
от 14.02.2010 № 197

Схема границ прилегающей территории к Бюджетному дошкольному образовательному учреждению муниципального образования Динской район «Детский сад № 1», расположенному по адресу: станция Динская, ул. Пролетарская, 52А, на которой не допускается розничная продажа алкогольной продукции.



УСЛОВНЫЕ ОБОЗНАЧЕНИЯ

-  Расстояние от входа, равное 25 м
-  Граница кадастрового участка

M1:2000

Начальник управления промышленности,
потребительской сферы, малого и среднего бизнеса
администрации муниципального образования
Динской район

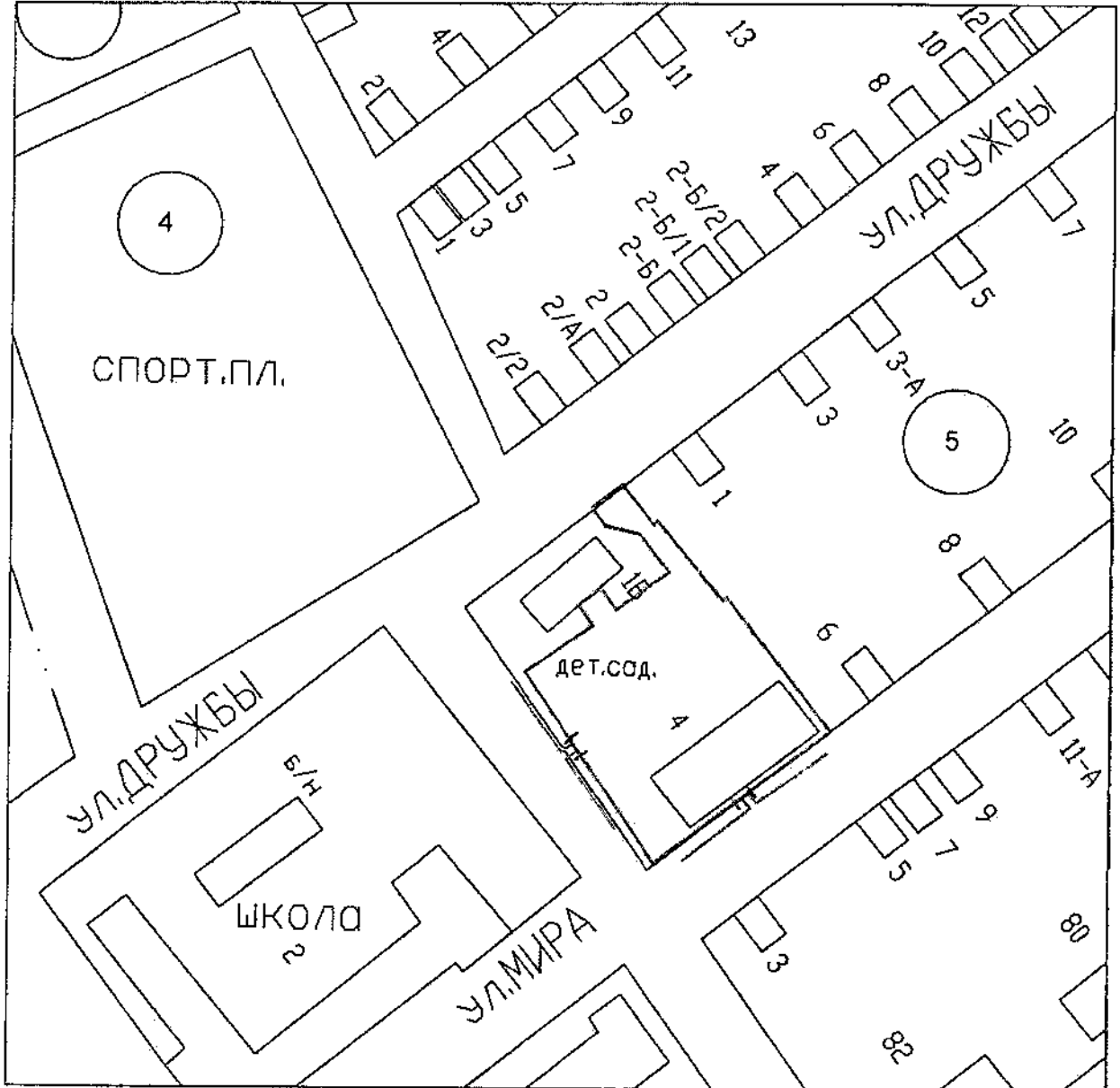


Ю.Ю. Шемаева

ПРИЛОЖЕНИЕ № 3

УТВЕРЖДЕНА
постановлением администрации
муниципального образования
Динской район
от 17.02.2020 № 197

Схема границ прилегающей территории к Бюджетному дошкольному образовательному учреждению муниципального образования Динской район «Детский сад № 4», расположенному по адресу: станция Динская, ул. Мира, 4, на которой не допускается розничная продажа алкогольной продукции.



УСЛОВНЫЕ ОБОЗНАЧЕНИЯ

M1:2000

- Расстояние от входа, равное 25 м
- Граница кадастрового участка

Начальник управления промышленности,
потребительской сферы, малого и среднего бизнеса
администрации муниципального образования
Динской район

Ю.Ю. Шемаева

ПРИЛОЖЕНИЕ № 4

УТВЕРЖДЕНА
постановлением администрации
муниципального образования
Динской район
от 14.02.2020 № 197

Схема границ прилегающей территории к Бюджетному дошкольному образовательному учреждению муниципального образования Динской район «Детский сад № 5», расположенному по адресу: станция Пластуновская, ул. Мира, 41А, на которой не допускается розничная продажа алкогольной продукции.



УСЛОВНЫЕ ОБОЗНАЧЕНИЯ

- Расстояние от входа, равное 25 м
- == Граница кадастрового участка

M1:2000

Начальник управления промышленности,
потребительской сферы, малого и среднего бизнеса
администрации муниципального образования
Динской район

Ю.Ю. Шемаева

ПРИЛОЖЕНИЕ № 5

УТВЕРЖДЕНА
постановлением администрации
муниципального образования
Динской район
от 17.02.2020 № 194

Схема границ прилегающей территории к Бюджетному дошкольному образовательному учреждению муниципального образования Динской район «Детский сад № 6», расположенному по адресу: станция Пластуновская, ул. Ленина, 118, на которой не допускается розничная продажа алкогольной продукции.



УСЛОВНЫЕ ОБОЗНАЧЕНИЯ

- Расстояние от входа, равное 25 м
- == Граница кадастрового участка

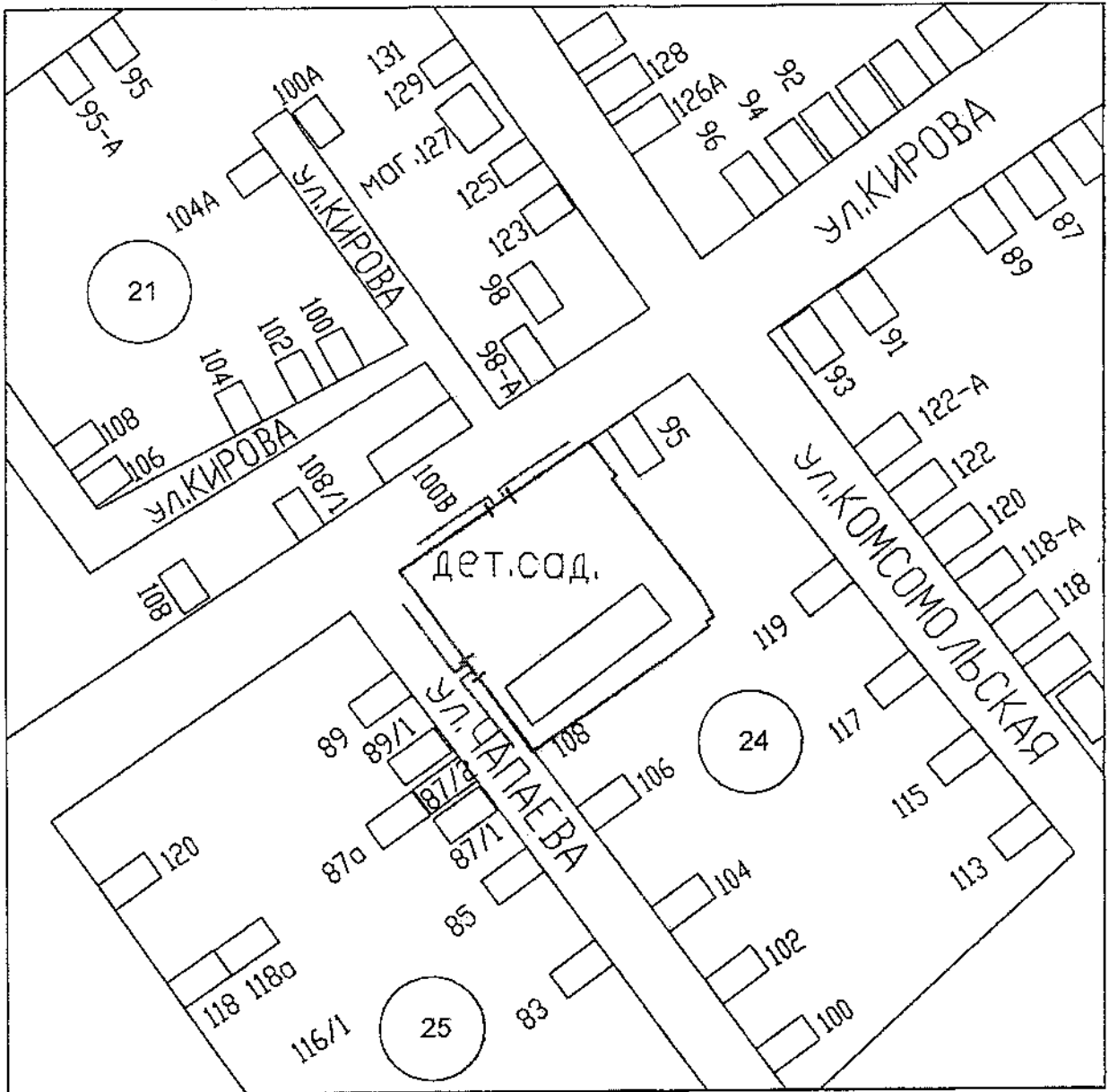
Начальник управления промышленности,
потребительской сферы, малого и среднего бизнеса
администрации муниципального образования
Динской район

Ю.Ю. Шемаева

ПРИЛОЖЕНИЕ № 6

УТВЕРЖДЕНА
постановлением администрации
муниципального образования
Динской район
от 17.02.2020 № 197

Схема границ прилегающей территории к Муниципальному бюджетному дошкольному образовательному учреждению «Детский сад № 7 муниципального образования Динской район», расположенному по адресу: станция Динская, ул. Кирова, 95Б, на которой не допускается розничная продажа алкогольной продукции.



М 1:2000

УСЛОВНЫЕ ОБОЗНАЧЕНИЯ

- Расстояние от входа, равное 25 м
- Граница кадастрового участка

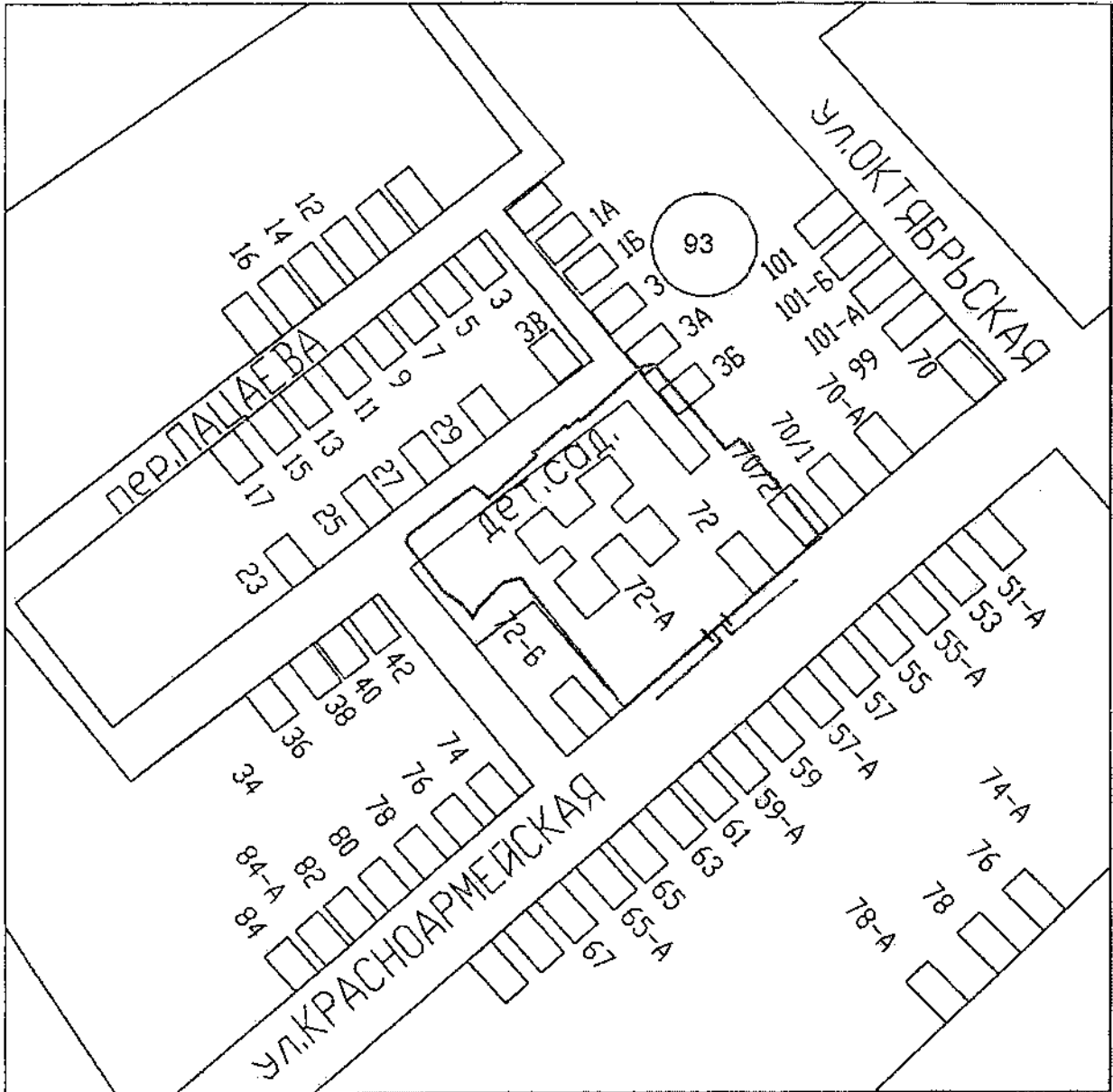
Начальник управления промышленности,
потребительской сферы, малого и среднего бизнеса
администрации муниципального образования
Динской район

Ю.Ю. Шемяева

ПРИЛОЖЕНИЕ № 7

УТВЕРЖДЕНА
постановлением администрации
муниципального образования
Динской район
от 14.02.2020 № 197

Схема границ прилегающей территории к Автономному дошкольному образовательному учреждению комбинированного вида «Детский сад № 8 муниципального образования Динской район», расположенному по адресу: станция Динская, ул. Красноармейская, 72А, на которой не допускается розничная продажа алкогольной продукции.



М 1:2000

УСЛОВНЫЕ ОБОЗНАЧЕНИЯ

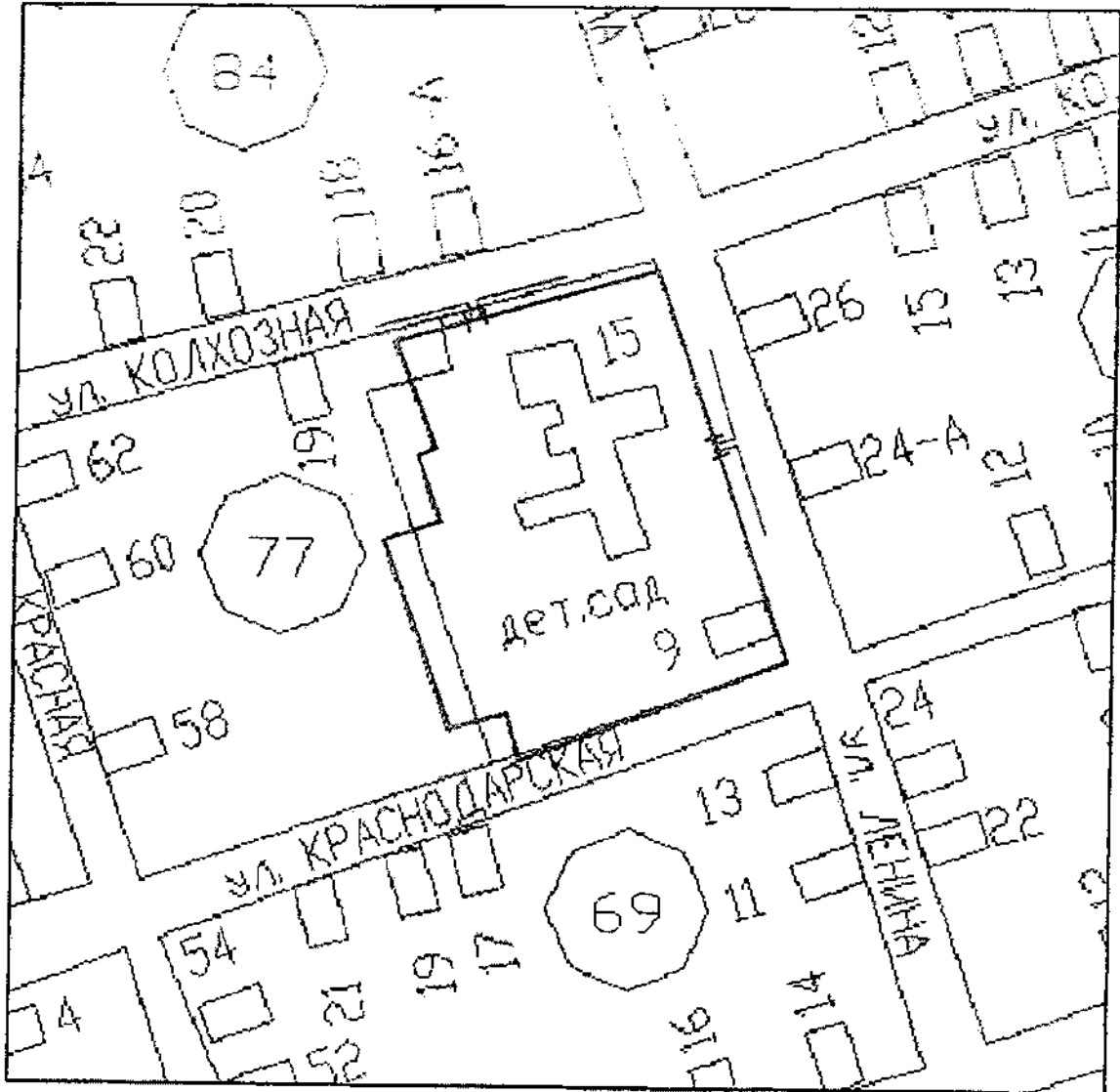
- Расстояние от входа, равное 25 м
- Граница кадастрового участка

Начальник управления промышленности,
потребительской сферы, малого и среднего бизнеса
администрации муниципального образования
Динской район

Ю.Ю. Шемаева

УТВЕРЖДЕНА
постановлением администрации
муниципального образования
Динской район
от 17.02.2020 № 197

Схема границ прилегающей территории к Бюджетному дошкольному образовательному учреждению муниципального образования Динской район «Детский сад № 9», расположенному по адресу: станица Нововеличковская, ул. Ленина, 15, на которой не допускается розничная продажа алкогольной продукции.



УСЛОВНЫЕ ОБОЗНАЧЕНИЯ

М 1:2000

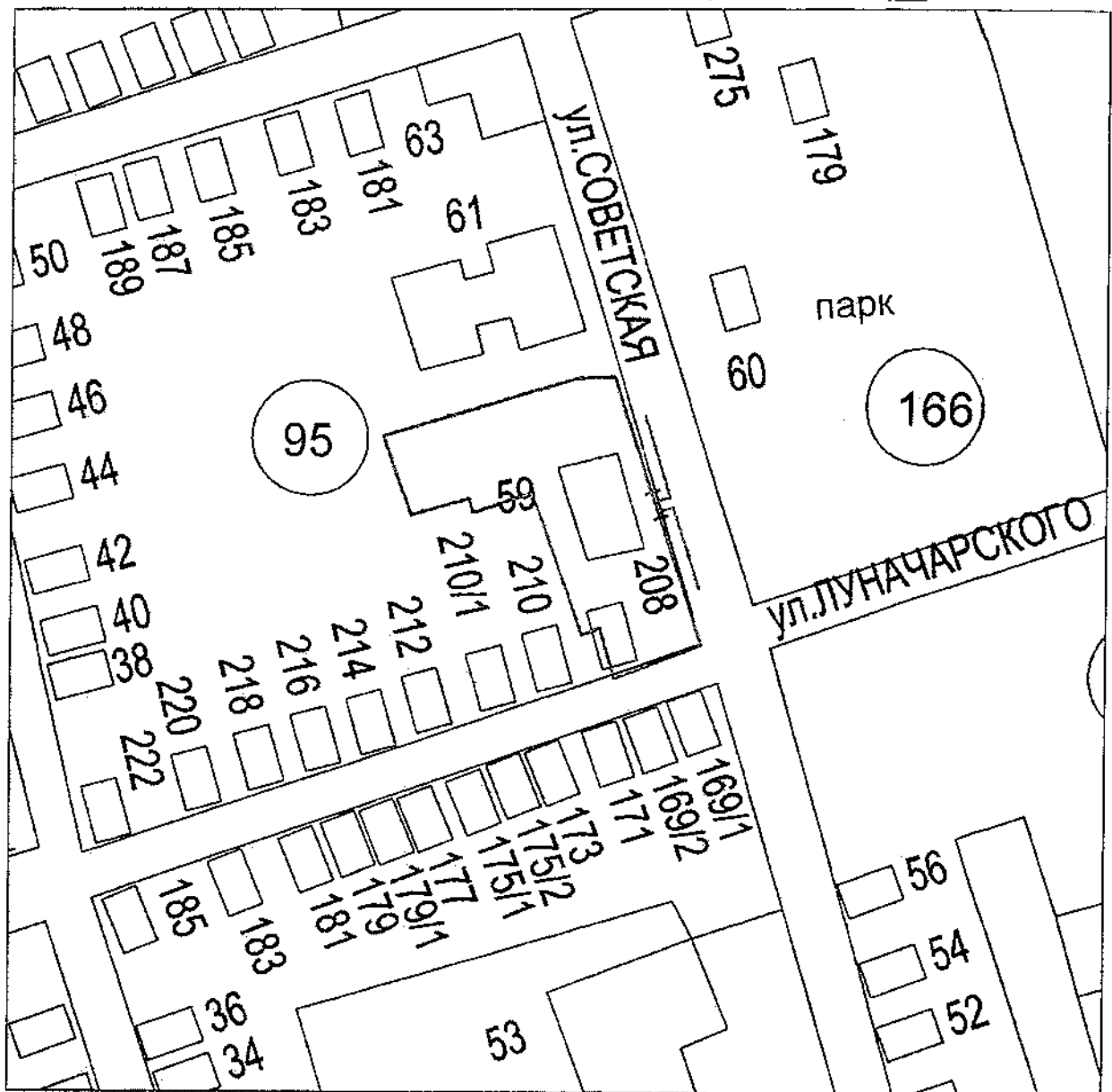
- Расстояние от входа, равное 25 м
- Граница кадастрового участка

Начальник управления промышленности,
потребительской сферы, малого и среднего бизнеса
администрации муниципального образования
Динской район

Ю.Ю. Шемаева



УТВЕРЖДЕНА
 постановлением администрации
 муниципального образования
 Динской район
 от 17.02.2010 № 197

Схема границ прилегающей территории к Бюджетному дошкольному образовательному учреждению муниципального образования Динской район «Детский сад общеразвивающего вида № 11», расположенному по адресу: станция Новотитаровская, ул. Советская, 59, на которой не допускается розничная продажа алкогольной продукции.



УСЛОВНЫЕ ОБОЗНАЧЕНИЯ

М 1:2000

-  Расстояние от входа, равное 25 м
-  Граница кадастрового участка

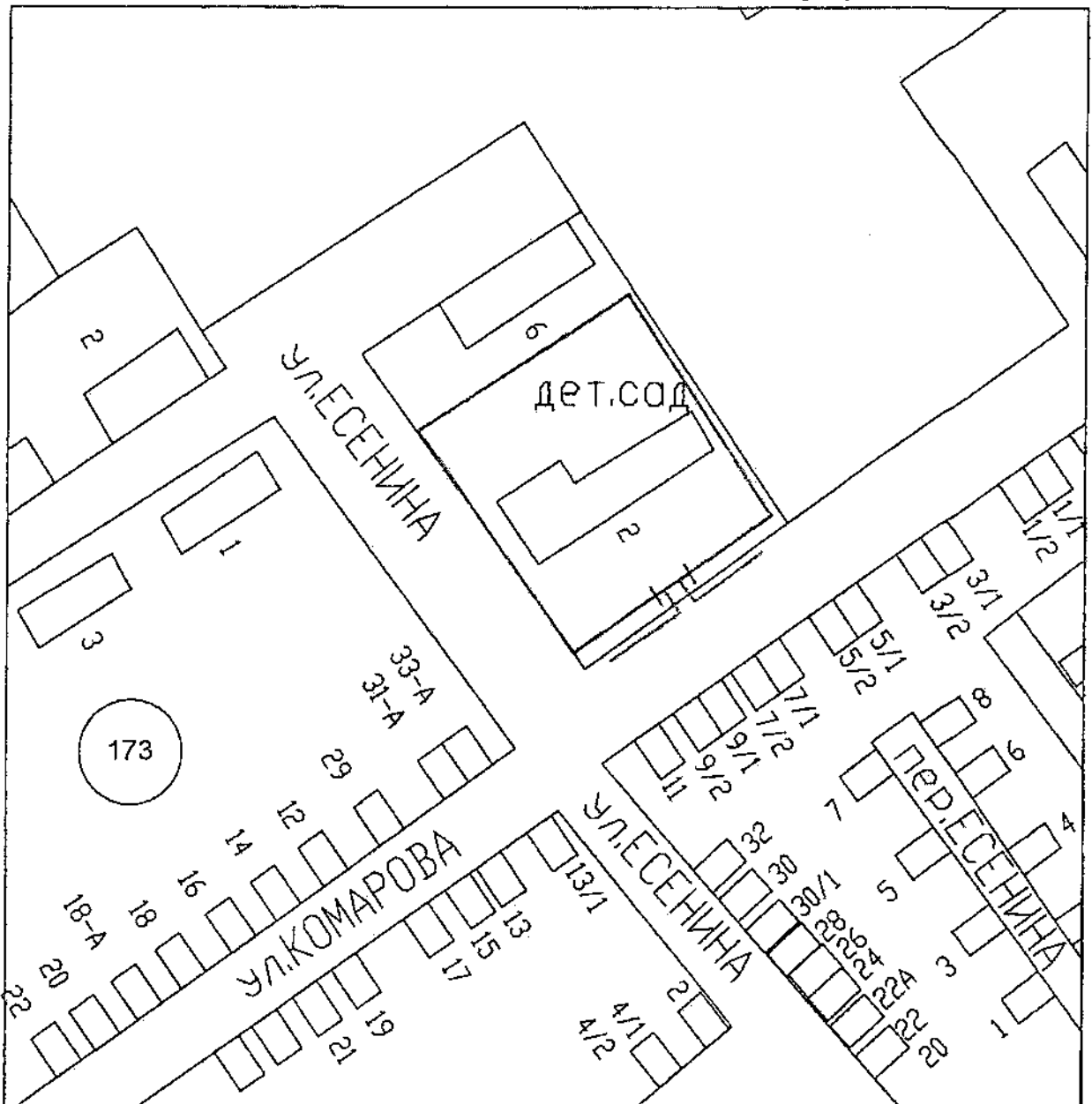
Начальник управления промышленности,
 потребительской сферы, малого и среднего бизнеса
 администрации муниципального образования
 Динской район

Ю.Ю. Шемаева

ПРИЛОЖЕНИЕ № 10

УТВЕРЖДЕНА
постановлением администрации
муниципального образования
Динской район
от 17.02.2012 № 197

Схема границ прилегающей территории к Бюджетному дошкольному образовательному учреждению муниципального образования Динской район «Детский сад № 13», расположенному по адресу: станица Динская, ул. Комарова, 2, на которой не допускается розничная продажа алкогольной продукции.



УСЛОВНЫЕ ОБОЗНАЧЕНИЯ

M1:2000

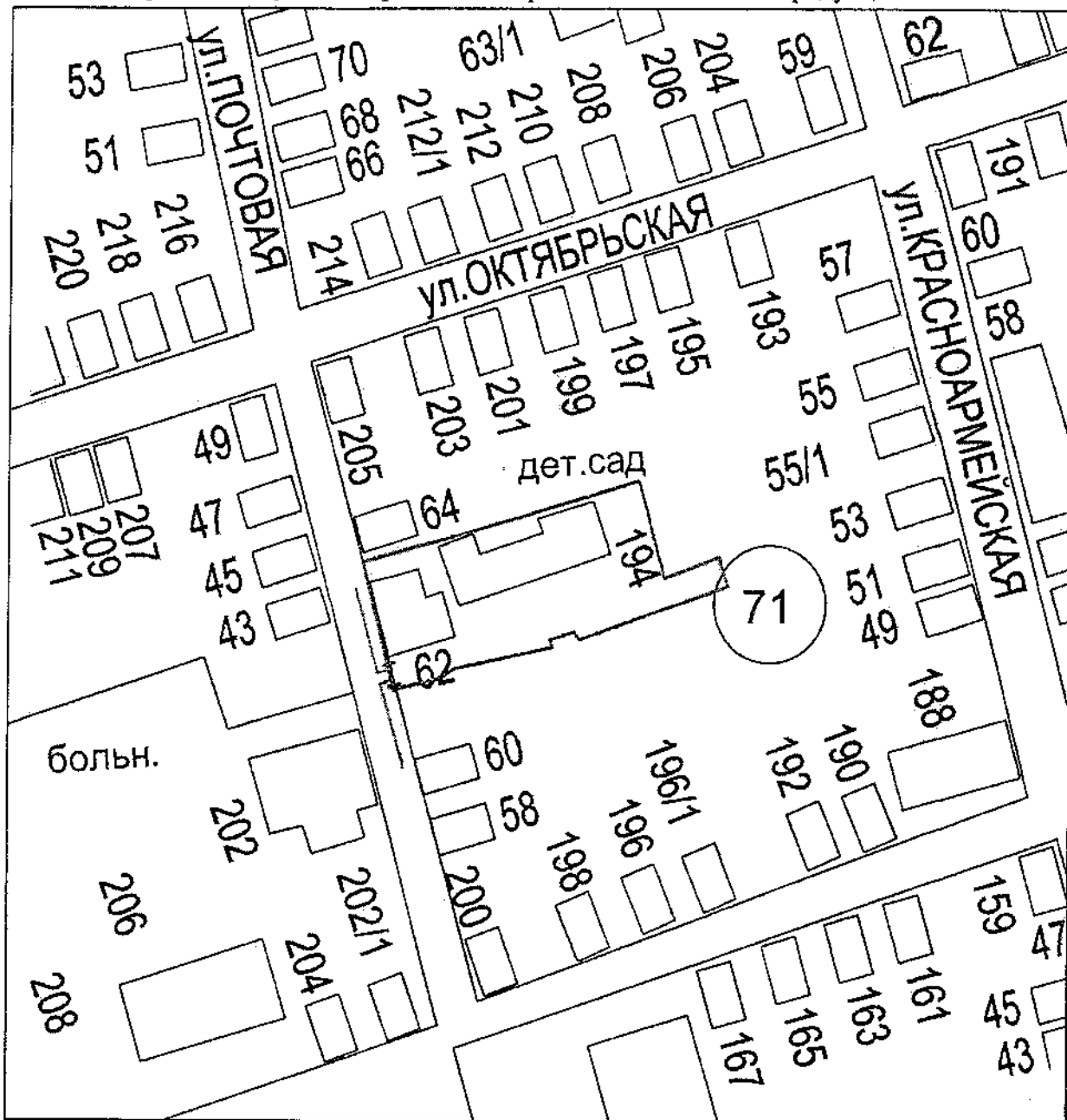
- Расстояние от входа, равное 25 м
- Граница кадастрового участка

Начальник управления промышленности,
потребительской сферы, малого и среднего бизнеса
администрации муниципального образования
Динской район

Ю.Ю. Шемаева

УТВЕРЖДЕНА
 постановлением администрации
 муниципального образования
 Динской район
 от 14.02.2020 № 197

Схема границ прилегающей территории к Бюджетному дошкольному образовательному учреждению муниципального образования Динской район «Детский сад общеразвивающего вида № 4», расположенному по адресу: станция Новотитаровская, ул. Ленина, 194, на которой не допускается розничная продажа алкогольной продукции.



УСЛОВНЫЕ ОБОЗНАЧЕНИЯ

- Расстояние от входа, равное 25 м
- Граница кадастрового участка

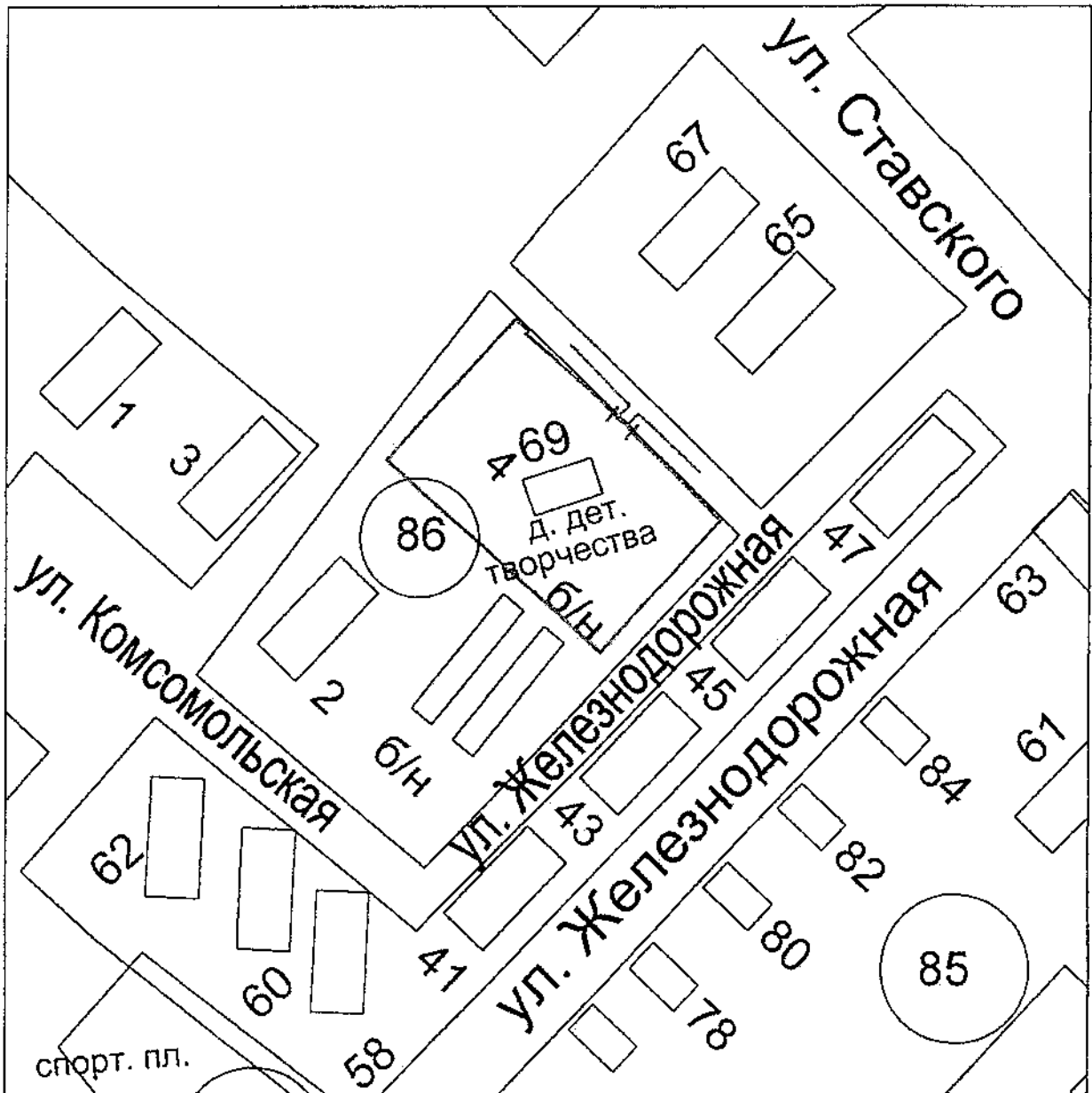
M1:2000

Начальник управления промышленности,
 потребительской сферы, малого и среднего бизнеса
 администрации муниципального образования
 Динской район

Ю.Ю. Шемаева

УТВЕРЖДЕНА
постановлением администрации
муниципального образования
Динской район
от 17.02.2020 № 197

Схема границ прилегающей территории к Бюджетному дошкольному образовательному учреждению муниципального образования Динской район «Детский сад № 15», расположенному по адресу: станция Васюринская, пер. Больничный, 6, на которой не допускается розничная продажа алкогольной продукции.



M1:2000

УСЛОВНЫЕ ОБОЗНАЧЕНИЯ

- Расстояние от входа, равное 25 м
- Граница кадастрового участка

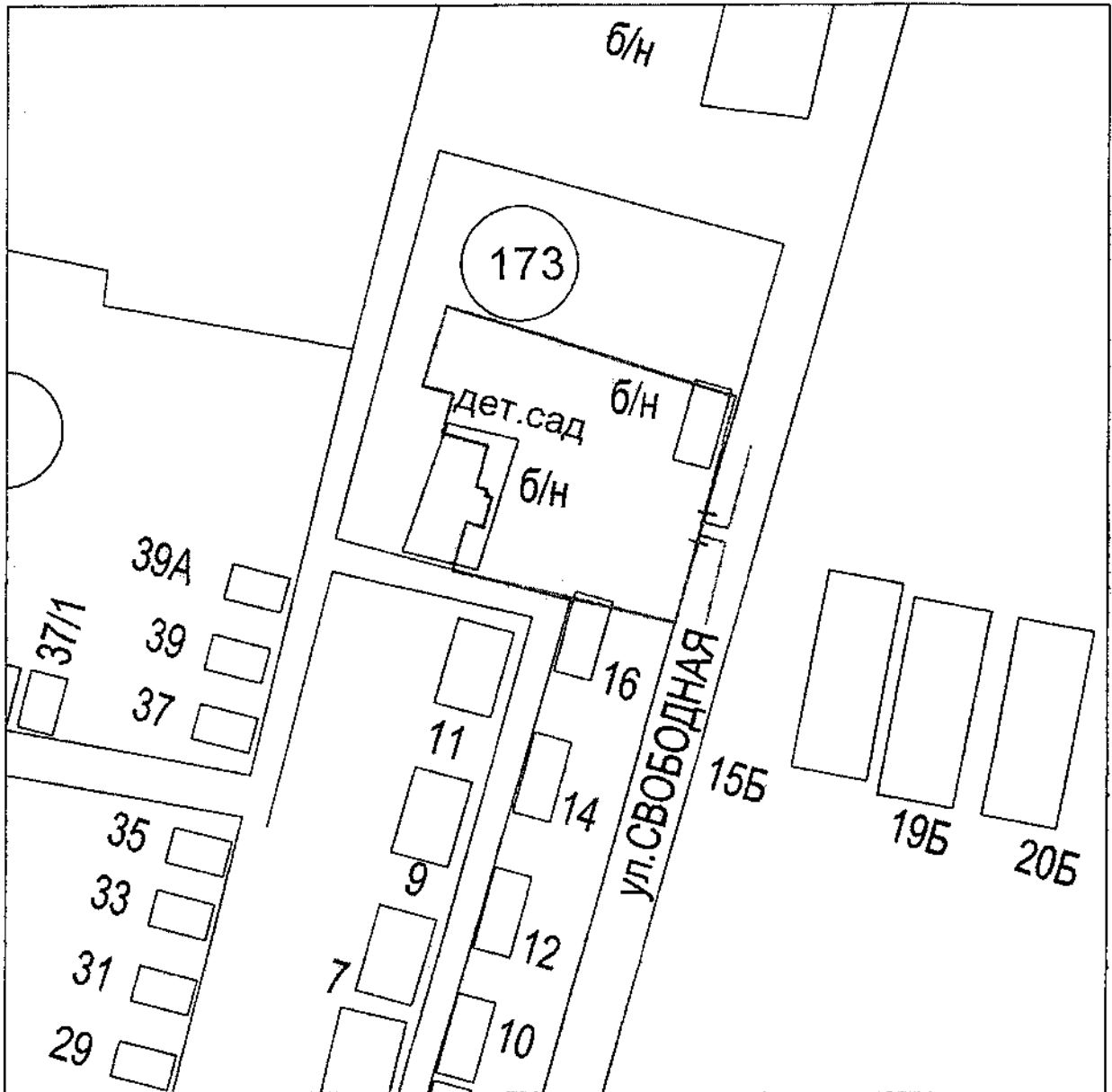
Начальник управления промышленности,
потребительской сферы, малого и среднего бизнеса
администрации муниципального образования
Динской район

Ю.Ю. Шемаева

ПРИЛОЖЕНИЕ № 13

УТВЕРЖДЕНА
постановлением администрации
муниципального образования
Динской район
от 17.02.2020 № 197

Схема границ прилегающей территории к Бюджетному дошкольному образовательному учреждению муниципального образования Динской район «Детский сад общеразвивающего вида № 16», расположенному по адресу: станция Новотитаровская, поселок Южгипрониисельстрой, 16, на которой не допускается розничная продажа алкогольной продукции.



УСЛОВНЫЕ ОБОЗНАЧЕНИЯ

M1:2000

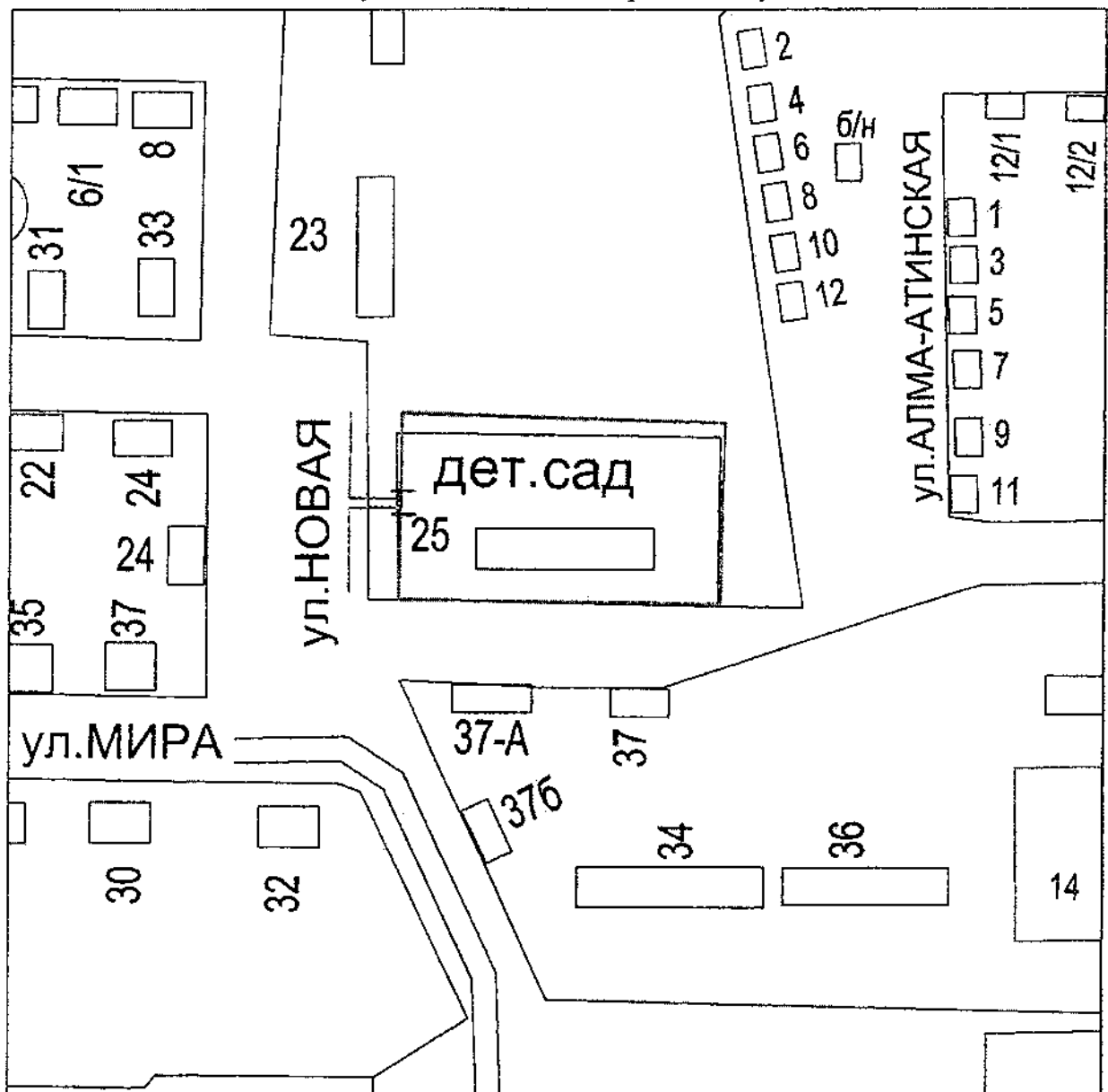
- Расстояние от входа, равное 25 м
- Граница кадастрового участка

Начальник управления промышленности,
потребительской сферы, малого и среднего бизнеса
администрации муниципального образования
Динской район

Ю.Ю. Шемаева

УТВЕРЖДЕНА
постановлением администрации
муниципального образования
Динской район
от 17.02.2020 № 197

Схема границ прилегающей территории к Бюджетному дошкольному образовательному учреждению муниципального образования Динской район «Детский сад общеразвивающего вида № 17», расположенному по адресу: поселок Южный, ул. Новая, 25, на которой не допускается



УСЛОВНЫЕ ОБОЗНАЧЕНИЯ

M1:2000

- Расстояние от входа, равное 25 м
- Граница кадастрового участка

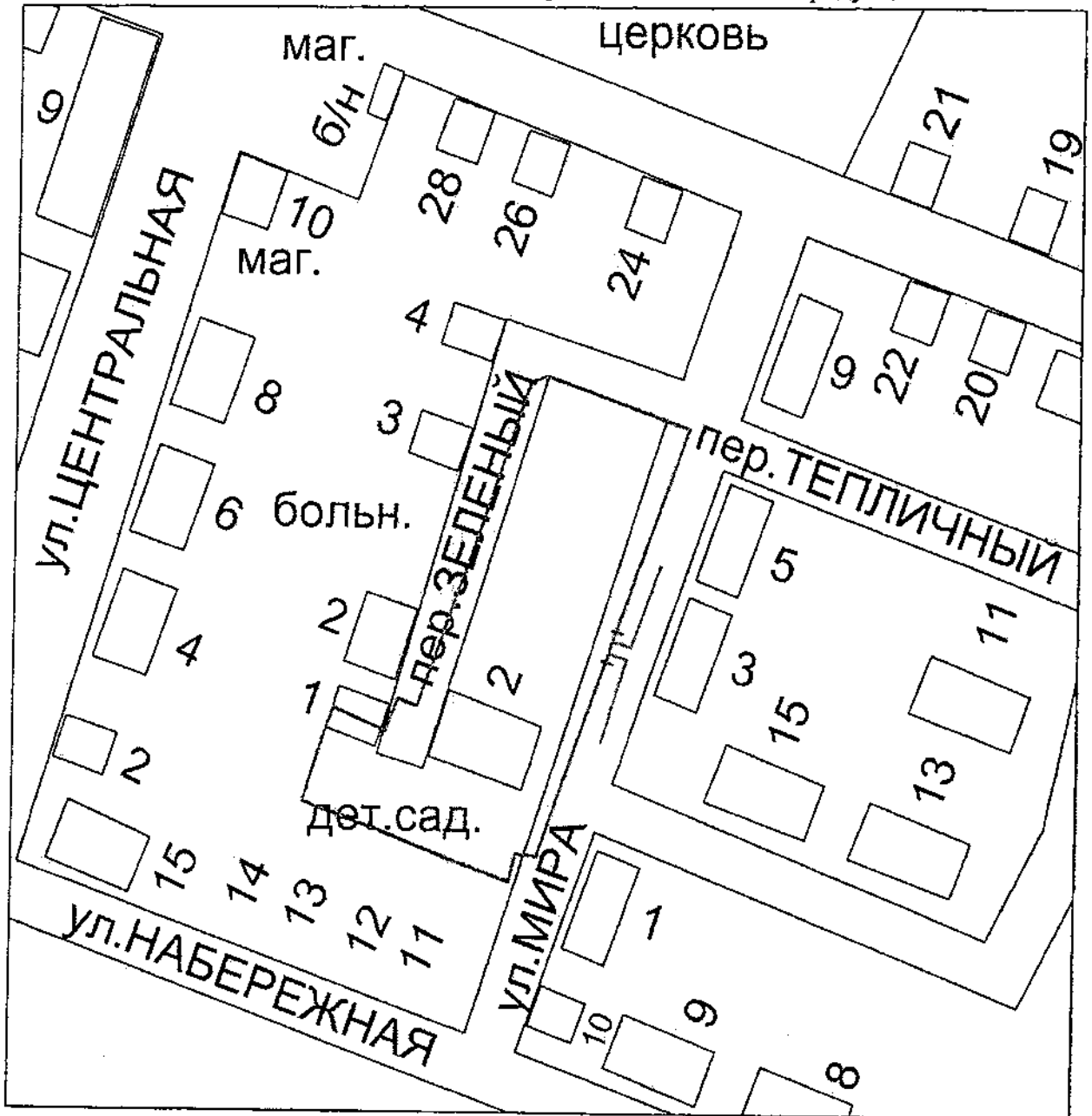
Начальник управления промышленности,
потребительской сферы, малого и среднего бизнеса
администрации муниципального образования
Динской район

Ю.Ю. Шемаева

ПРИЛОЖЕНИЕ № 15

УТВЕРЖДЕНА
постановлением администрации
муниципального образования
Динской район
от 17.02.2020 № 198

Схема границ прилегающей территории к Бюджетному дошкольному образовательному учреждению муниципального образования Динской район «Детский сад № 18», расположенному по адресу: поселок Найдорф, ул. Мира, 2, на которой не допускается розничная продажа алкогольной продукции.



УСЛОВНЫЕ ОБОЗНАЧЕНИЯ

M1:2000

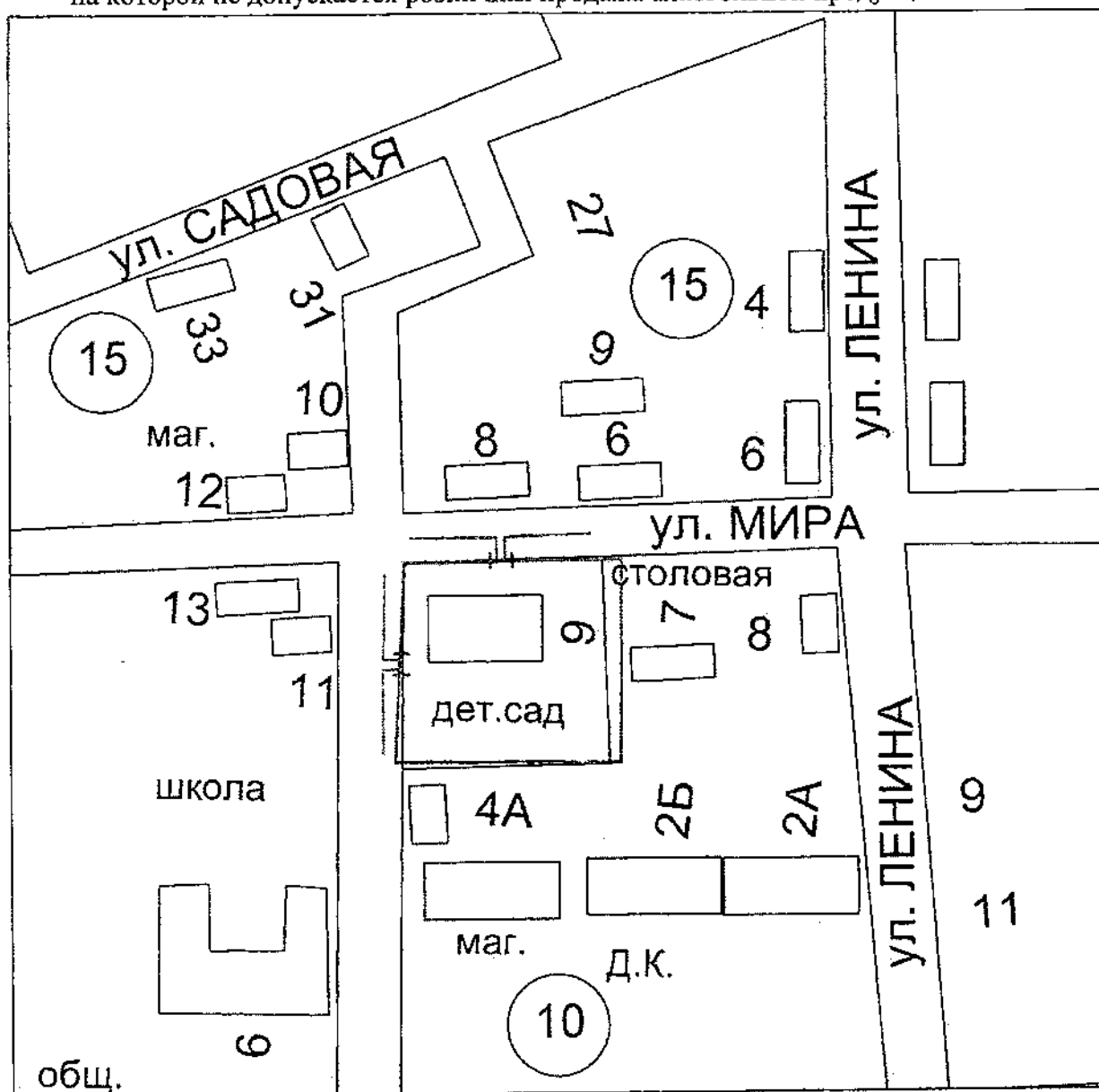
- ==== Расстояние от входа, равное 25 м
- ==== Граница кадастрового участка

Начальник управления промышленности,
потребительской сферы, малого и среднего бизнеса
администрации муниципального образования
Динской район

Ю.Ю. Шемаева



УТВЕРЖДЕНА
 постановлением администрации
 муниципального образования
 Динской район
 от 17.02.2010 № 194

Схема границ прилегающей территории к Бюджетному дошкольному образовательному учреждению муниципального образования Динской район «Детский сад № 19», расположенному по адресу: поселок Украинский, ул. Мира, 9, на которой не допускается розничная продажа алкогольной продукции.



M1:2000

УСЛОВНЫЕ ОБОЗНАЧЕНИЯ

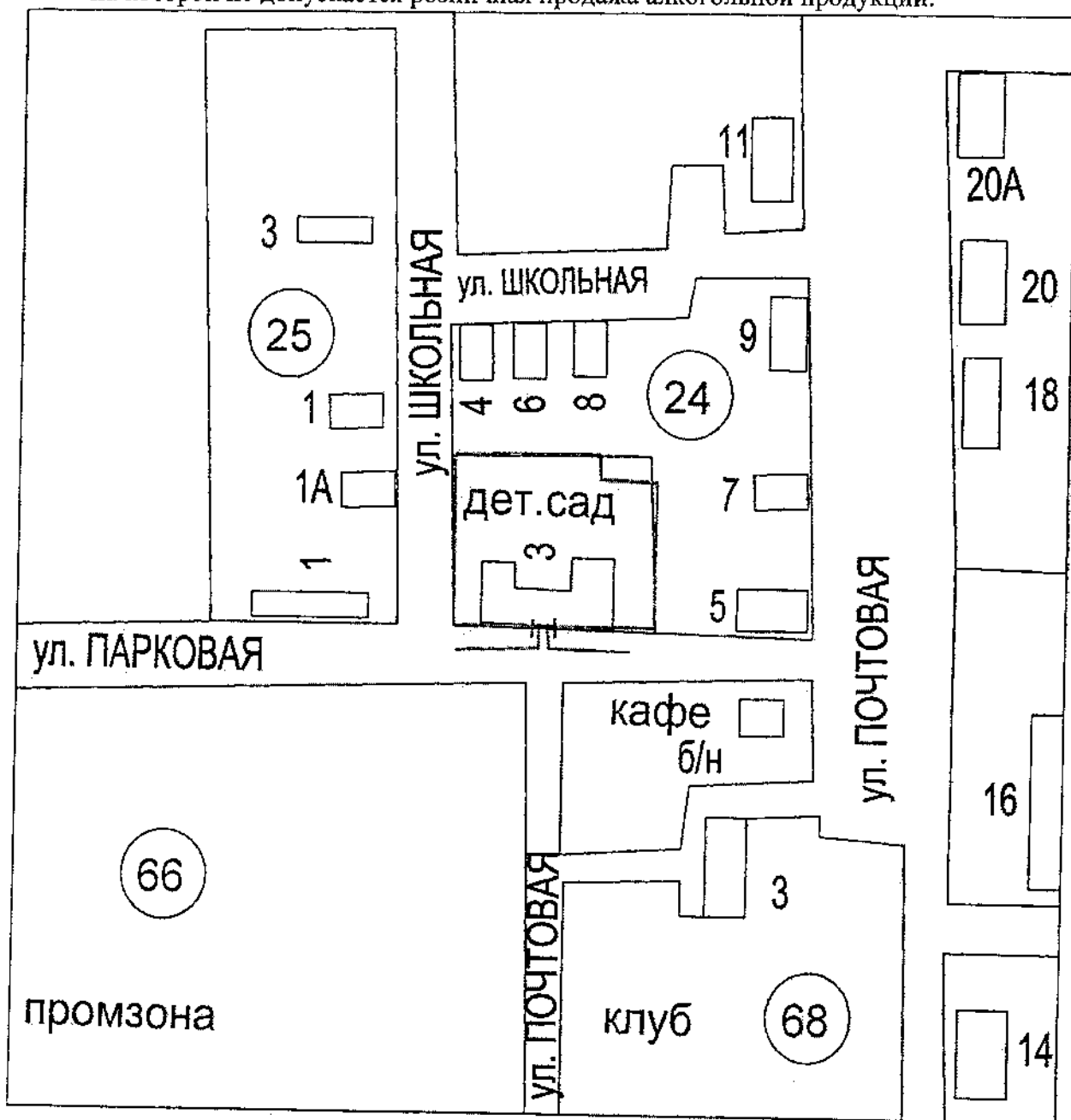
-  Расстояние от входа, равное 25 м
-  Граница кадастрового участка

Начальник управления промышленности,
 потребительской сферы, малого и среднего бизнеса
 администрации муниципального образования
 Динской район

Ю.Ю. Шемяева

УТВЕРЖДЕНА
постановлением администрации
муниципального образования
Динской район
от 17.02.2010 № 194

Схема границ прилегающей территории к Бюджетному дошкольному образовательному учреждению муниципального образования Динской район «Детский сад № 26», расположенному по адресу: поселок Агроном, ул. Парковая, 2, на которой не допускается розничная продажа алкогольной продукции.



УСЛОВНЫЕ ОБОЗНАЧЕНИЯ

- Расстояние от входа, равное 25 м
- Граница кадастрового участка

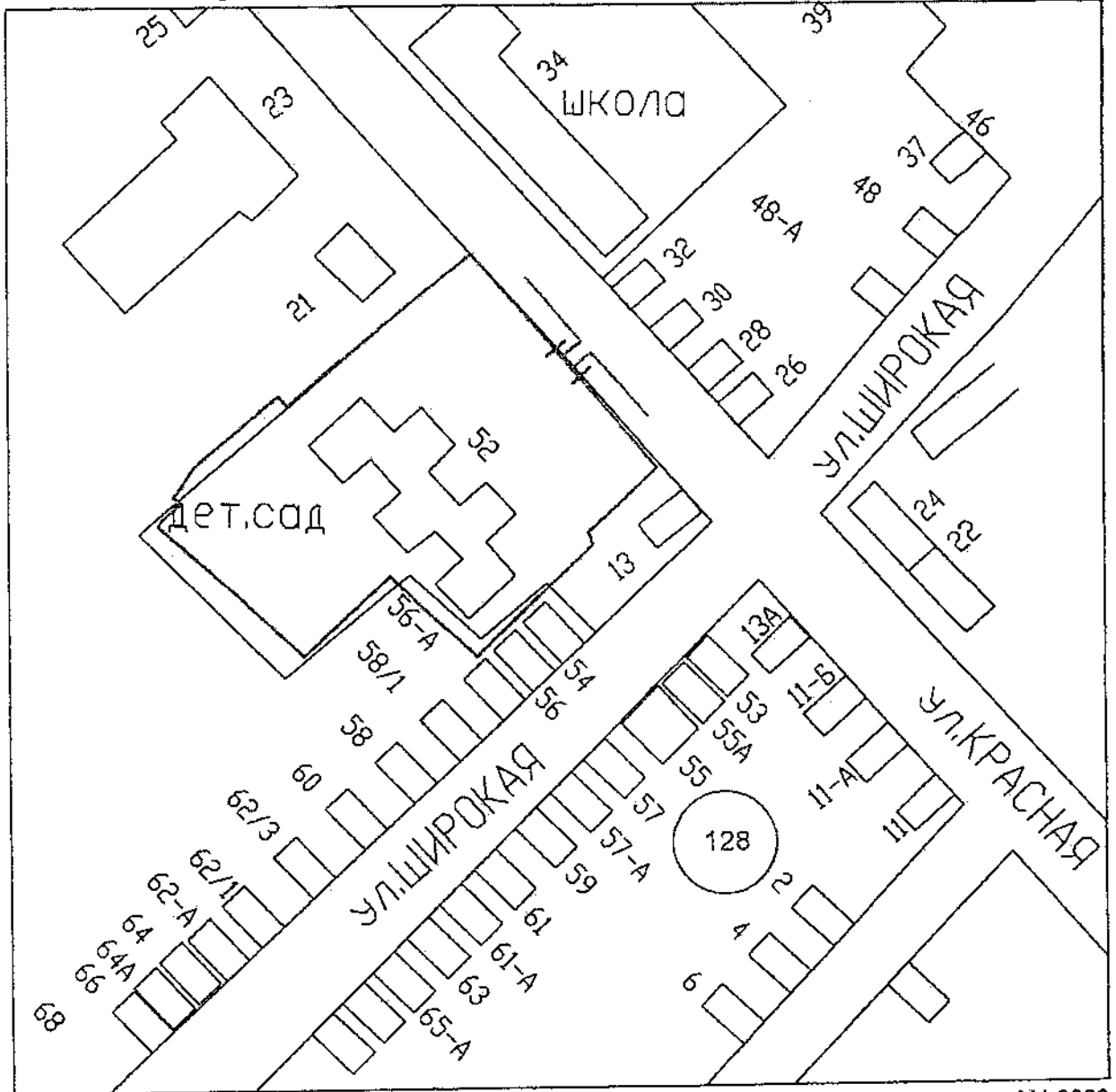
Начальник управления промышленности,
потребительской сферы, малого и среднего бизнеса
администрации муниципального образования
Динской район

Ю.Ю. Шемаева

ПРИЛОЖЕНИЕ № 18

УТВЕРЖДЕНА
постановлением администрации
муниципального образования
Динской район
от 17.02.2020 № 197

Схема границ прилегающей территории к Бюджетному дошкольному образовательному учреждению муниципального образования Динской район «Детский сад комбинированного вида № 27», расположенному по адресу: станция Динская, ул. Красная, 19, на которой не допускается розничная продажа алкогольной продукции.



M1:2000

УСЛОВНЫЕ ОБОЗНАЧЕНИЯ

- Расстояние от входа, равное 25 м
- Граница кадастрового участка

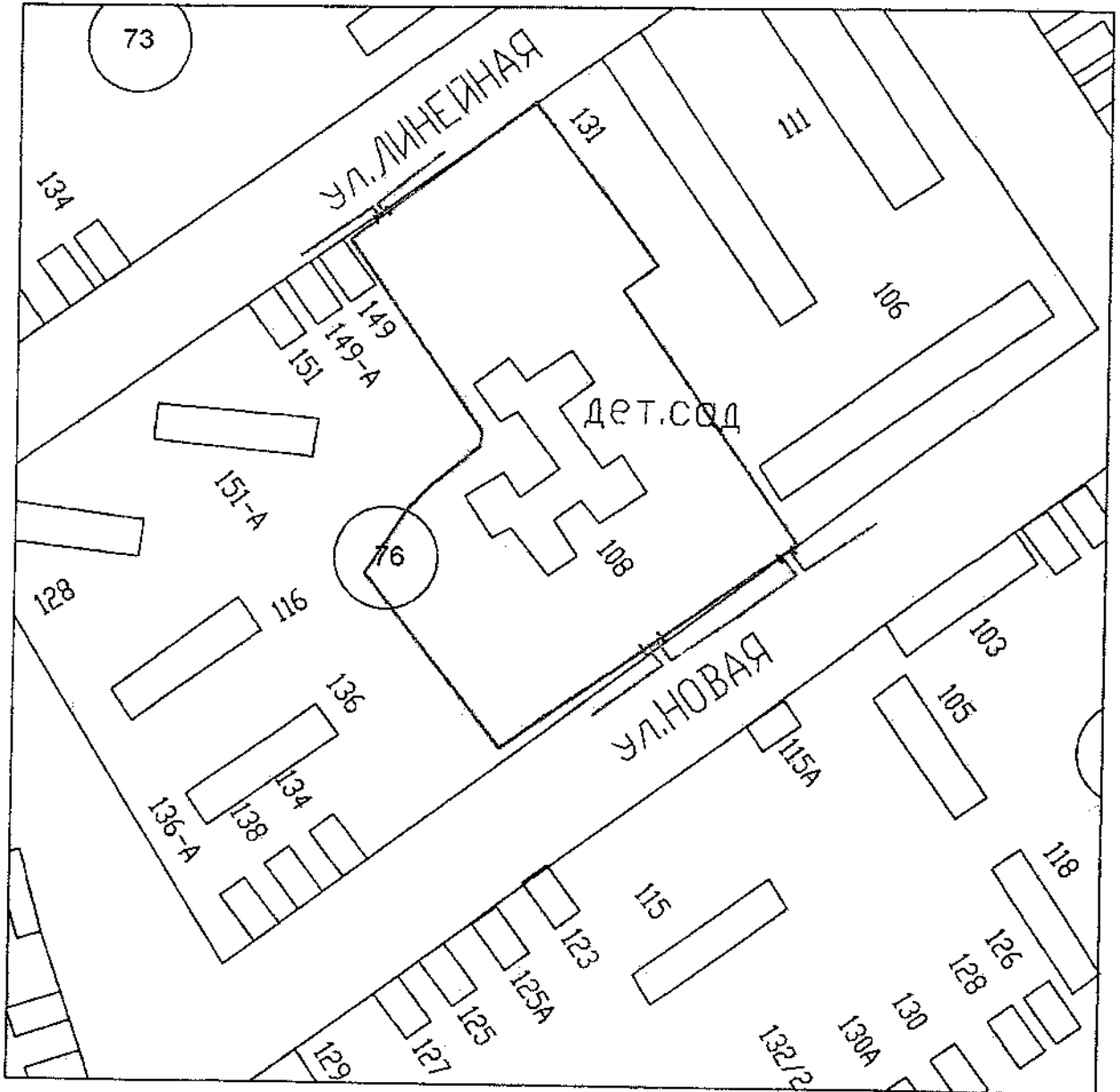
Начальник управления промышленности,
потребительской сферы, малого и среднего бизнеса
администрации муниципального образования
Динской район

Ю.Ю. Шемаева

ПРИЛОЖЕНИЕ № 19



УТВЕРЖДЕНА
постановлением администрации
муниципального образования
Динской район
от 17-02.2020 № 197

Схема границ прилегающей территории к Бюджетному дошкольному образовательному учреждению муниципального образования Динской район «Детский сад общеразвивающего вида № 29», расположенному по адресу: станция Динская, ул. Новая, 108, на которой не допускается розничная продажа алкогольной продукции.



УСЛОВНЫЕ ОБОЗНАЧЕНИЯ

M1:2000

-  Расстояние от входа, равное 25 м
-  Граница кадастрового участка

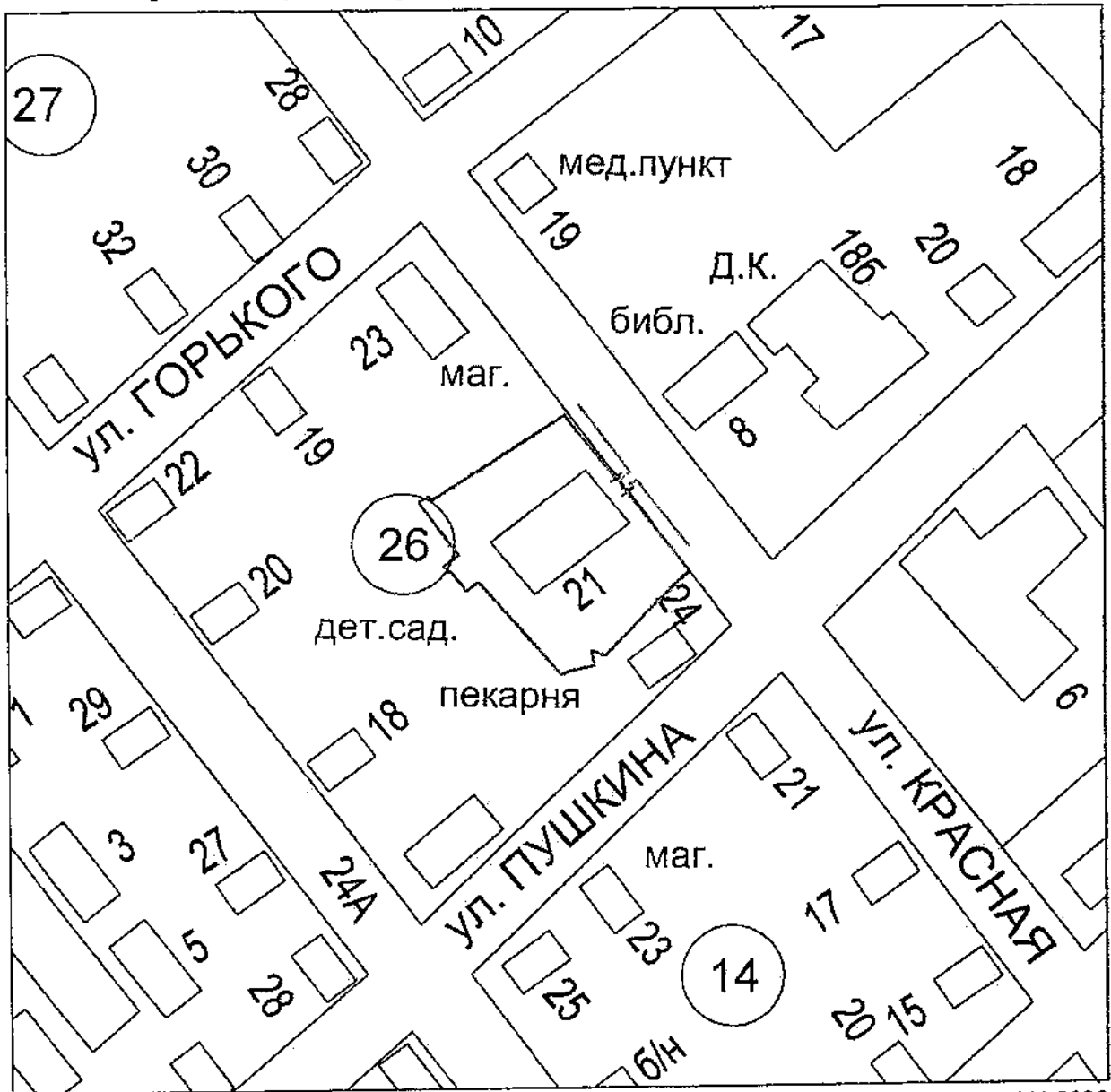
Начальник управления промышленности,
потребительской сферы, малого и среднего бизнеса
администрации муниципального образования
Динской район

Ю.Ю. Шемаева

ПРИЛОЖЕНИЕ № 20

УТВЕРЖДЕНА
постановлением администрации
муниципального образования
Динской район
от 17.02.2020 № 197

Схема границ прилегающей территории к Бюджетному дошкольному образовательному учреждению муниципального образования Динской район «Детский сад № 32», расположенному по адресу: станция Воронцовская, ул. Красная, 21, на которой не допускается розничная продажа алкогольной продукции.



УСЛОВНЫЕ ОБОЗНАЧЕНИЯ

- Расстояние от входа, равное 25 м
- == Граница кадастрового участка

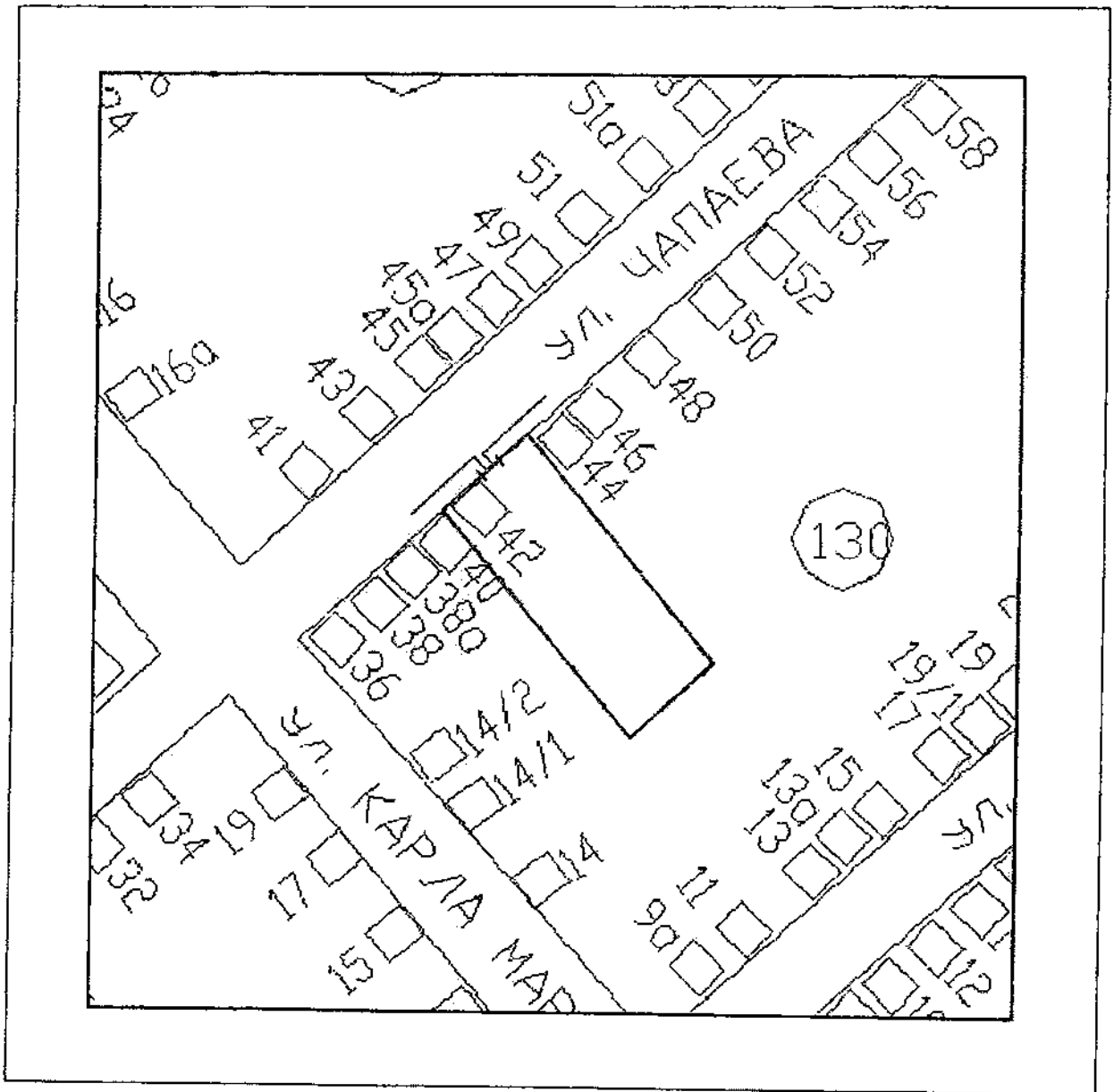
Начальник управления промышленности,
потребительской сферы, малого и среднего бизнеса
администрации муниципального образования
Динской район

Ю.Ю. Шемаева

ПРИЛОЖЕНИЕ № 21

УТВЕРЖДЕНА
постановлением администрации
муниципального образования
Динской район
от 17.02.2010 № 197

Схема границ прилегающей территории к Бюджетному дошкольному образовательному учреждению муниципального образования Динской район «Детский № 37», расположенному по адресу: станция Старомышастовская, ул. Чапаева, 42, на которой не допускается розничная продажа алкогольной продукции.



УСЛОВНЫЕ ОБОЗНАЧЕНИЯ

М 1:2000

- Расстояние от входа, равное 25 м
- Граница кадастрового участка

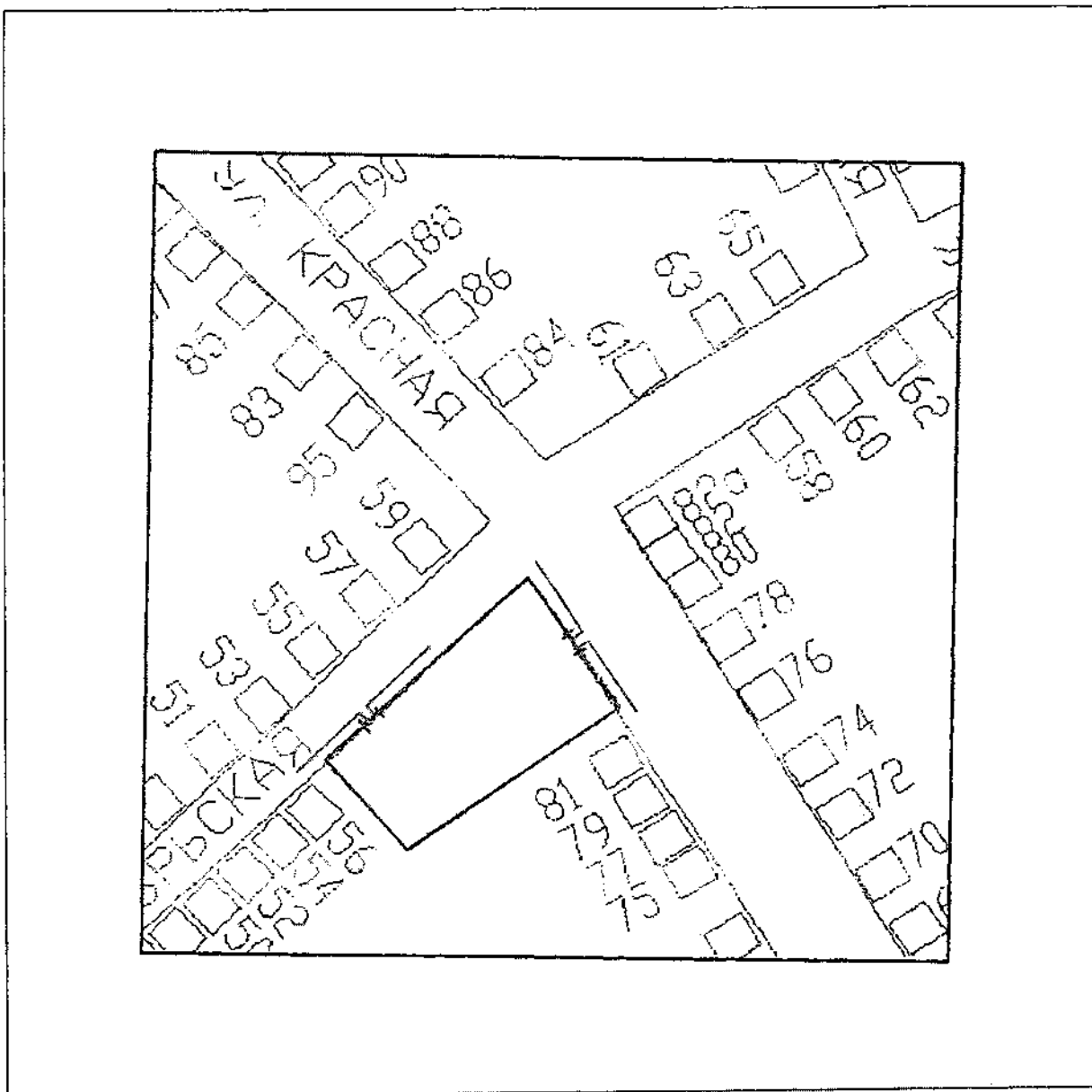
Начальник управления промышленности,
потребительской сферы, малого и среднего бизнеса
администрации муниципального образования
Динской район

Ю.Ю. Шемаева

ПРИЛОЖЕНИЕ № 22

УТВЕРЖДЕНА
постановлением администрации
муниципального образования
Динской район
от 17.02.2020 № 197

Схема границ прилегающей территории к Бюджетному дошкольному образовательному учреждению муниципального образования Динской район «Детский сад № 40», расположенному по адресу: станция Старомышастовская, ул. Красная, 81/1, на которой не допускается розничная продажа алкогольной продукции.



УСЛОВНЫЕ ОБОЗНАЧЕНИЯ

М 1:2000

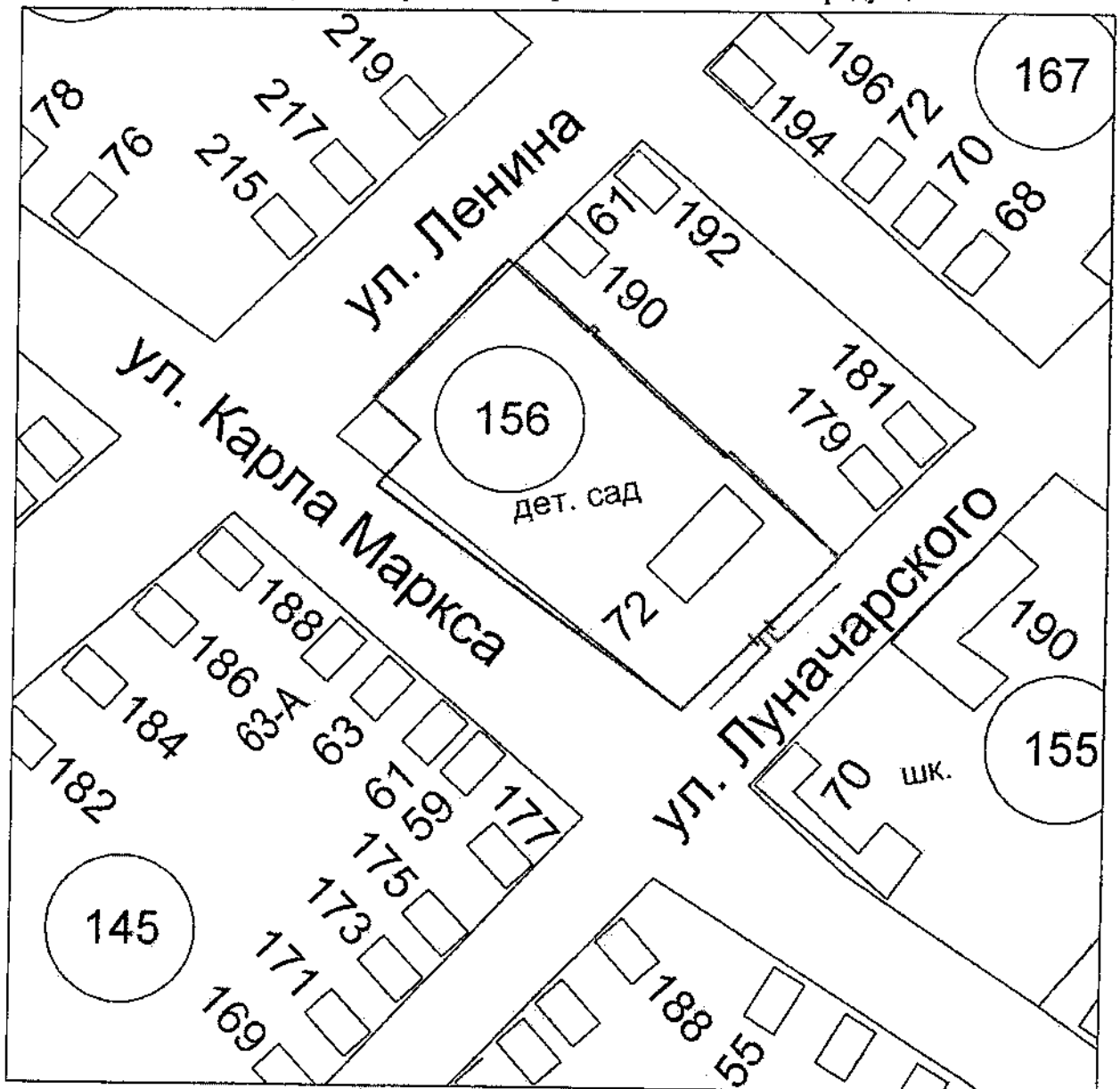
- Расстояние от входа, равное 25 м
- Граница кадастрового участка

Начальник управления промышленности,
потребительской сферы, малого и среднего бизнеса
администрации муниципального образования
Динской район

Ю.Ю. Шемяева

УТВЕРЖДЕНА
постановлением администрации
муниципального образования
Динской район
от 17.02.2020 № 197

Схема границ прилегающей территории к Муниципальному бюджетному дошкольному образовательному учреждению муниципального образования Динской район «Детский сад № 44», расположенному по адресу: станция Васюринская, ул. Луначарского, 177, на которой не допускается розничная продажа алкогольной продукции.



УСЛОВНЫЕ ОБОЗНАЧЕНИЯ

M1:2000

- Расстояние от входа, равное 25 м
- Граница кадастрового участка

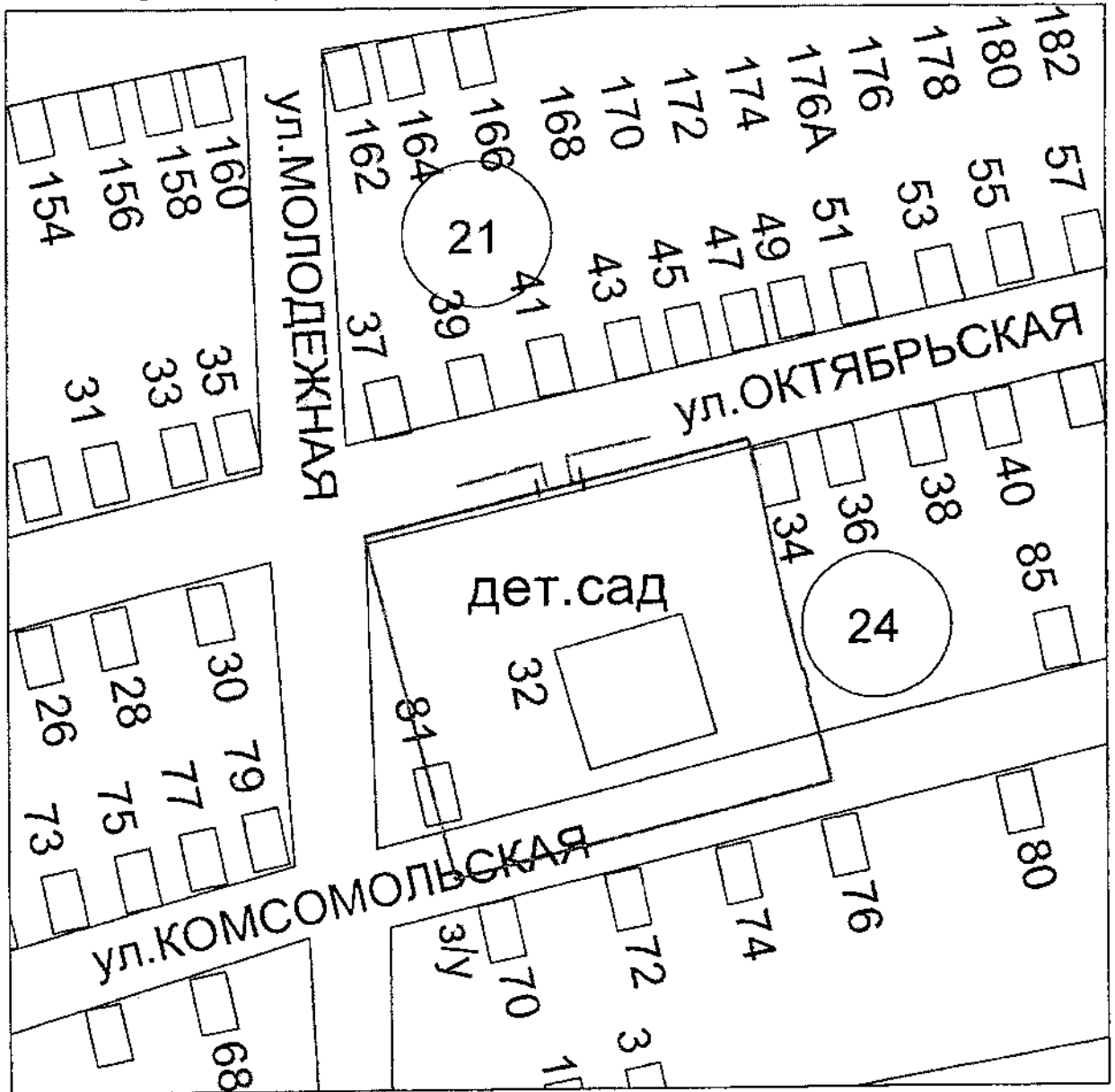
Начальник управления промышленности,
потребительской сферы, малого и среднего бизнеса
администрации муниципального образования
Динской район

Ю.Ю. Шемаева

ПРИЛОЖЕНИЕ № 24

УТВЕРЖДЕНА
постановлением администрации
муниципального образования
Динской район
от 17.02.2017 № 197

Схема границ прилегающей территории к Бюджетному дошкольному образовательному учреждению муниципального образования Динской район «Детский сад № 50», расположенному по адресу: село Первореченское, ул. Октябрьская, 32 на которой не допускается розничная продажа алкогольной продукции.



M1:2000

УСЛОВНЫЕ ОБОЗНАЧЕНИЯ

- Расстояние от входа, равное 25 м
- Граница кадастрового участка

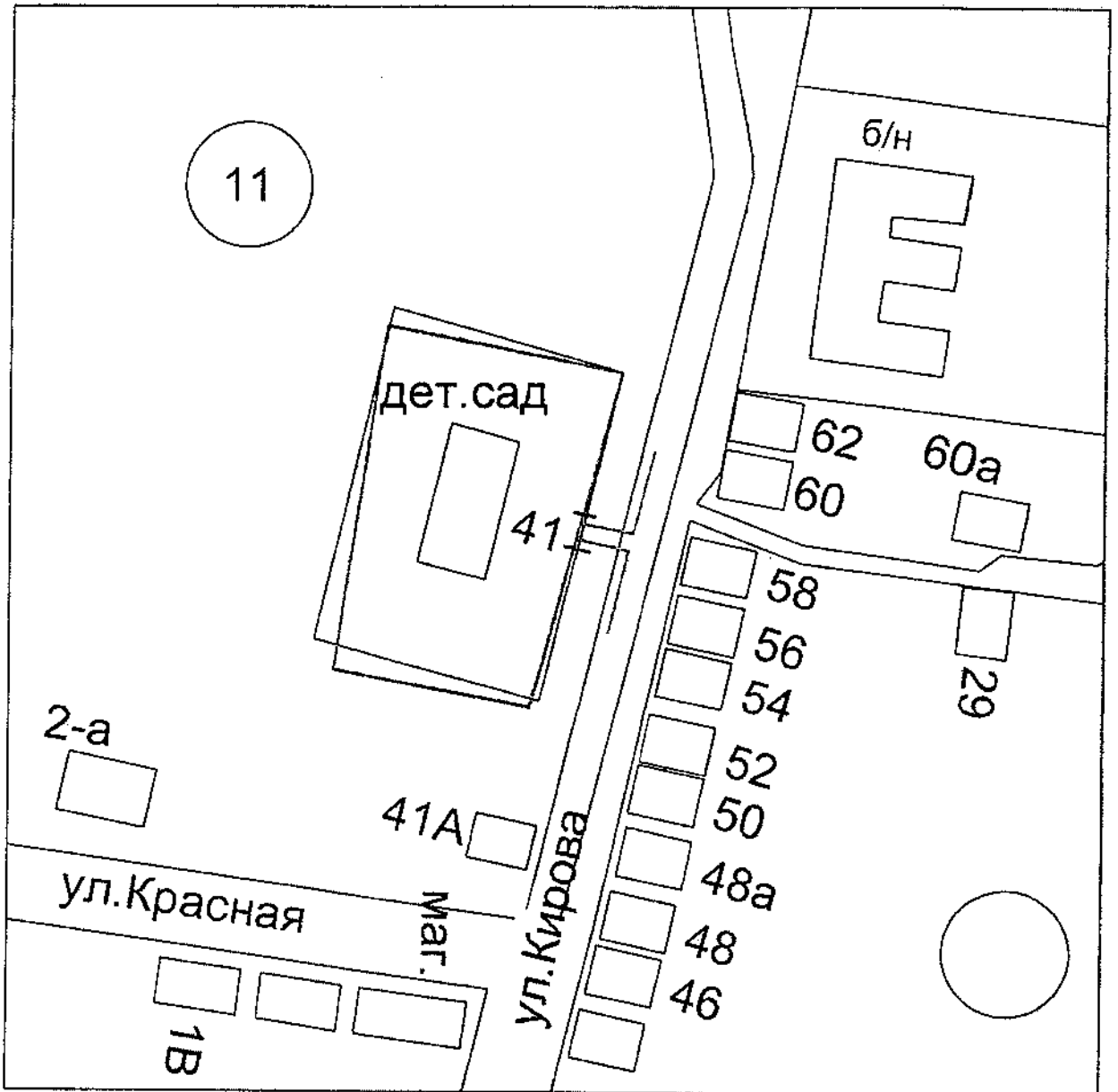
Начальник управления промышленности,
потребительской сферы, малого и среднего бизнеса
администрации муниципального образования
Динской район

Ю.Ю. Шемаева

ПРИЛОЖЕНИЕ № 25

УТВЕРЖДЕНА
постановлением администрации
муниципального образования
Динской район
от 17.02.2020 № 197

Схема границ прилегающей территории к Бюджетному дошкольному образовательному учреждению муниципального образования Динской район «Детский сад № 56», село Красносельское, ул. Кирова, 41, на которой не допускается розничная продажа алкогольной продукции.



УСЛОВНЫЕ ОБОЗНАЧЕНИЯ

M1:2000

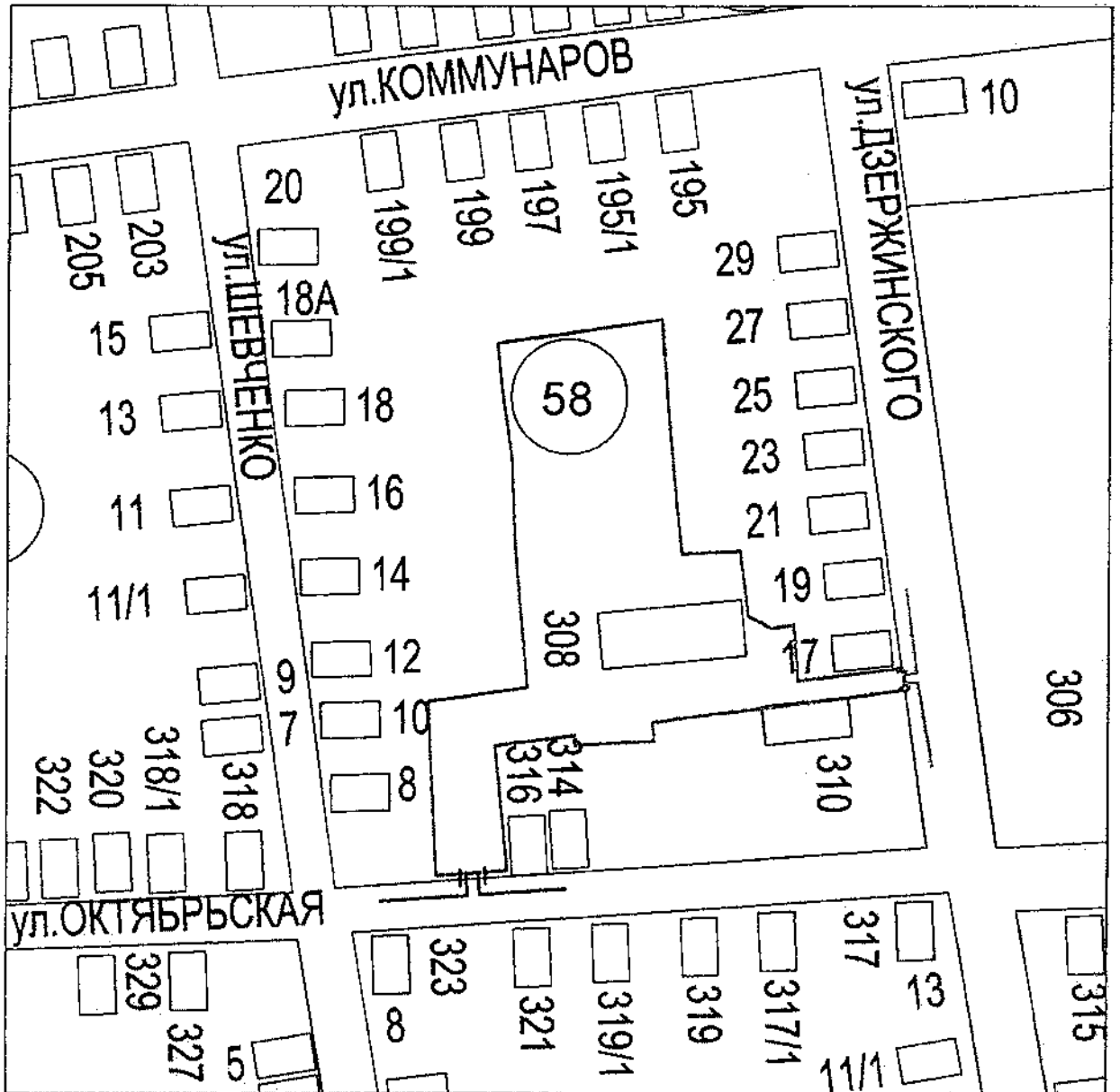
- Расстояние от входа, равное 25 м
- Граница кадастрового участка

Начальник управления промышленности,
потребительской сферы, малого и среднего бизнеса
администрации муниципального образования
Динской район

Ю.Ю. Шемаева

УТВЕРЖДЕНА
постановлением администрации
муниципального образования
Динской район
от 17.02.2020 № 197

Схема границ прилегающей территории к Бюджетному дошкольному образовательному учреждению муниципального образования Динской район «Детский сад № 59», станица Новотитаровская, ул. Дзержинского, 15А, на которой не допускается розничная продажа алкогольной продукции.



УСЛОВНЫЕ ОБОЗНАЧЕНИЯ

M1:2000

- Расстояние от входа, равное 25 м
- Граница кадастрового участка

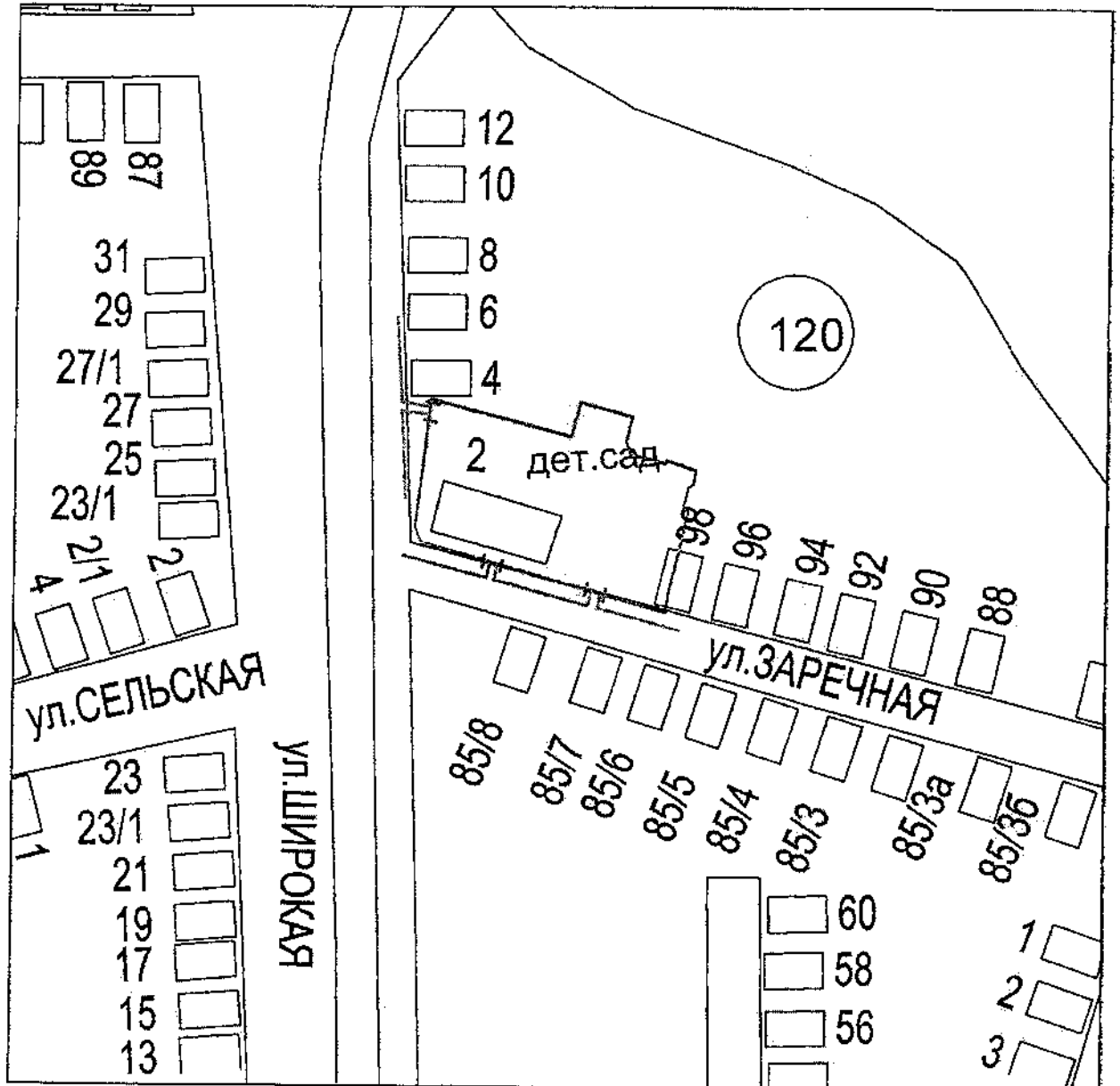
Начальник управления промышленности,
потребительской сферы, малого и среднего бизнеса
администрации муниципального образования
Динской район

Ю.Ю. Шемаева

ПРИЛОЖЕНИЕ № 27

УТВЕРЖДЕНА
постановлением администрации
муниципального образования
Динской район
от 17.02.2020 № 197

Схема границ прилегающей территории к Бюджетному дошкольному образовательному учреждению муниципального образования Динской район «Детский сад № 61», расположенному по адресу: станция Новотитаровская, ул. Широкая, 2, на которой не допускается розничная продажа алкогольной продукции.



УСЛОВНЫЕ ОБОЗНАЧЕНИЯ

M1:2000

- Расстояние от входа, равное 25 м
- Граница кадастрового участка

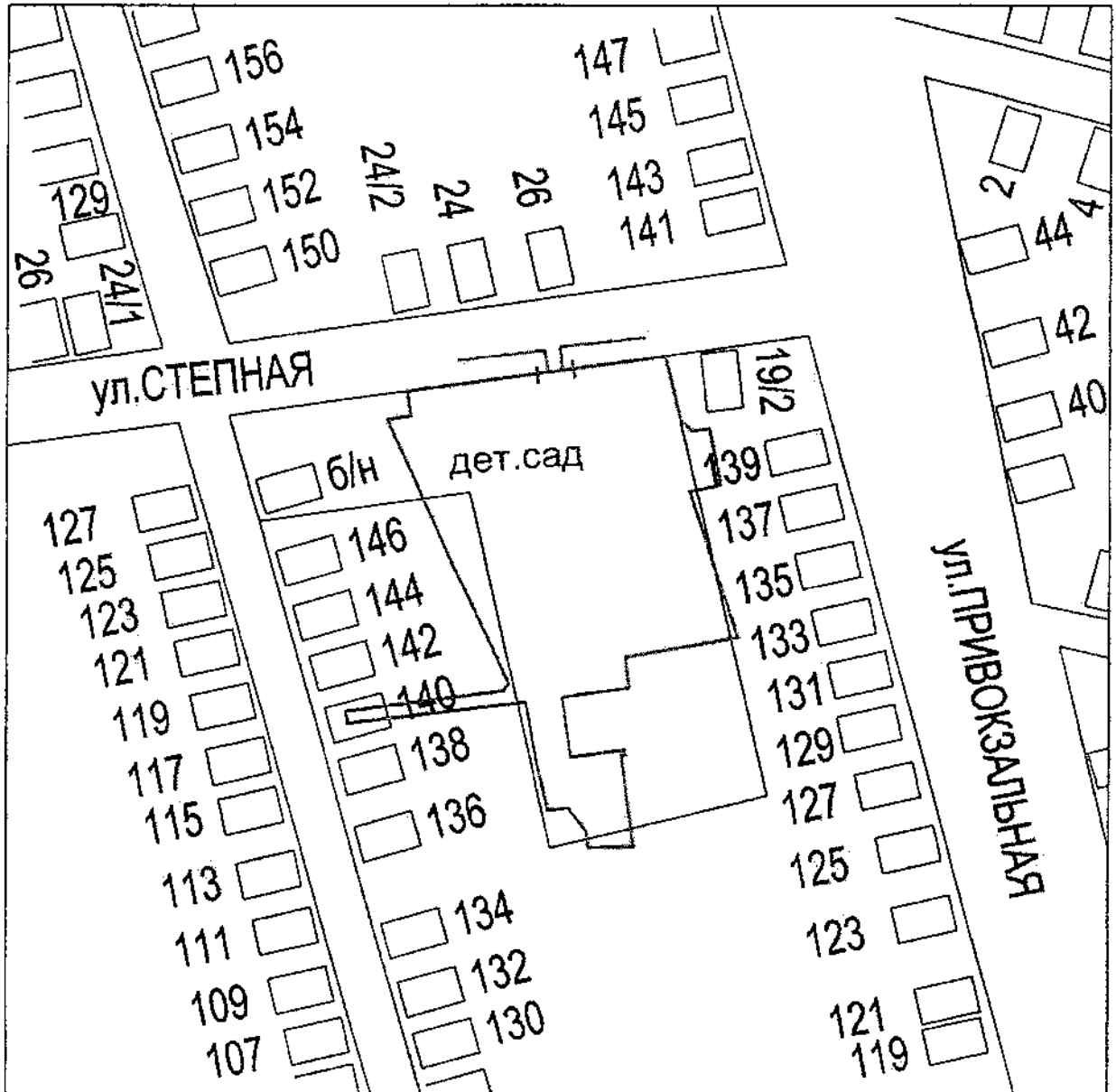
Начальник управления промышленности,
потребительской сферы, малого и среднего бизнеса
администрации муниципального образования
Динской район

Ю.Ю. Шемаева

ПРИЛОЖЕНИЕ № 28



УТВЕРЖДЕНА
постановлением администрации
муниципального образования
Динской район
от 17.02.2020 № 197

Схема границ прилегающей территории к Бюджетному дошкольному образовательному учреждению муниципального образования Динской район «Детский сад общеразвивающего вида № 63», станция Новотитаровская, ул. Степная, 21/2, на которой не допускается розничная продажа алкогольной продукции.



M1:2000

УСЛОВНЫЕ ОБОЗНАЧЕНИЯ

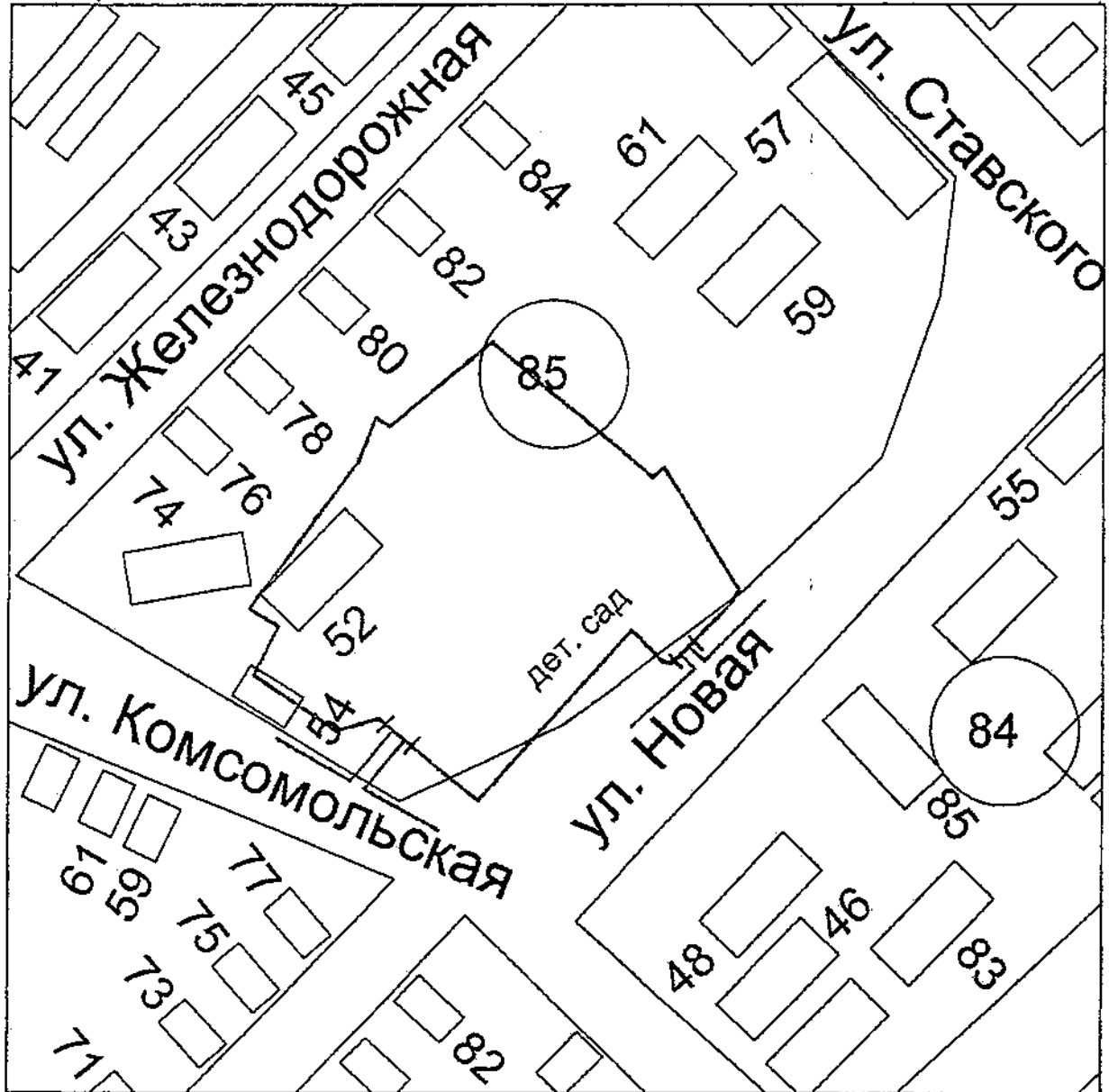
-  Расстояние от входа, равное 25 м
-  Граница кадастрового участка

Начальник управления промышленности,
потребительской сферы, малого и среднего бизнеса
администрации муниципального образования
Динской район

Ю.Ю. Шемяева



УТВЕРЖДЕНА
 постановлением администрации
 муниципального образования
 Динской район
 от 17. 02. 2010 № 197

Схема границ прилегающей территории к Бюджетному дошкольному образовательному учреждению муниципального образования Динской район «Детский сад общеразвивающего вида № 66», расположенному по адресу: станция Васюринская, ул. Комсомольская, 50, на которой не допускается розничная продажа алкогольной продукции.



УСЛОВНЫЕ ОБОЗНАЧЕНИЯ

M1:2000

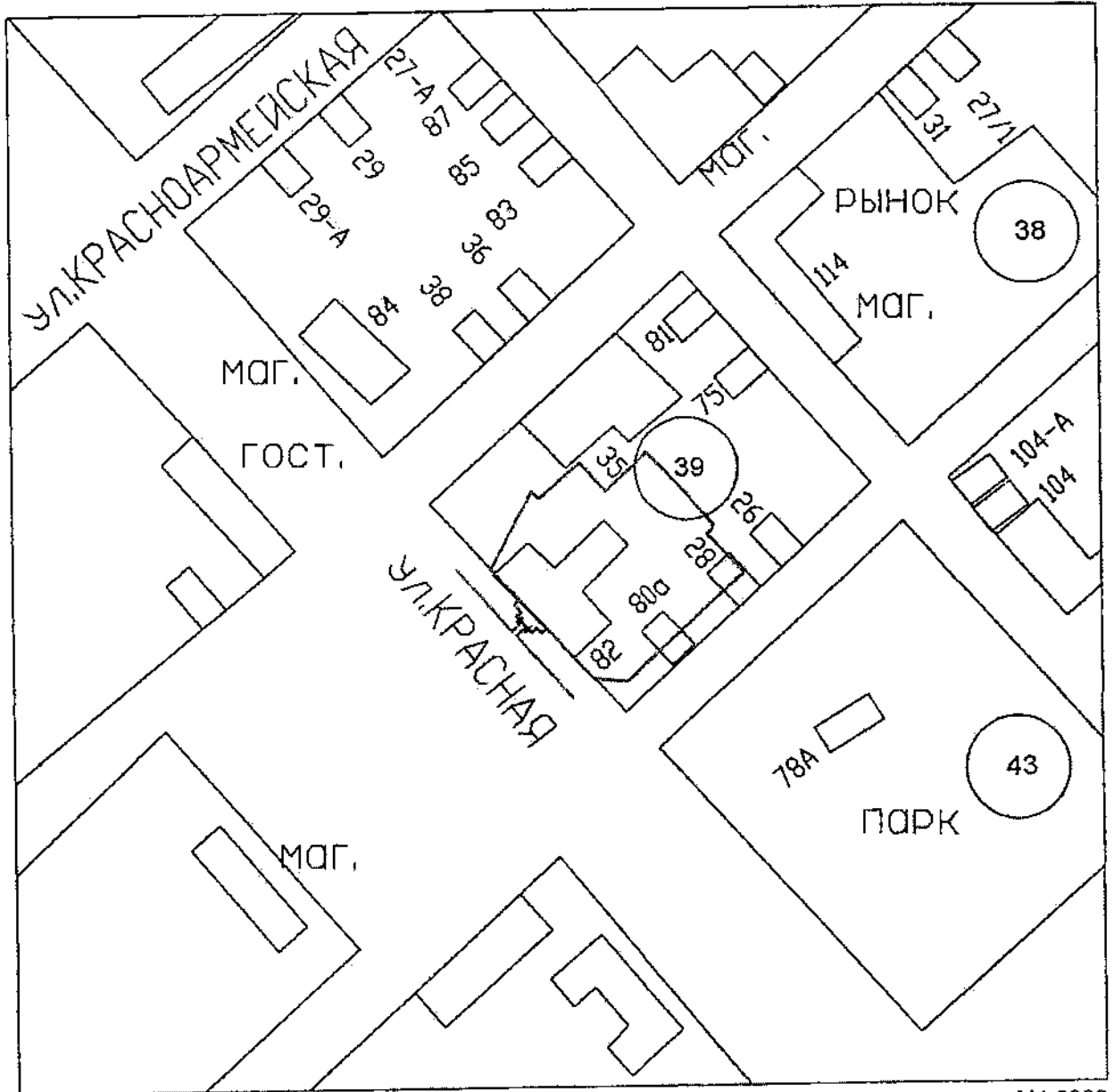
-  Расстояние от входа, равное 25 м
-  Граница кадастрового участка

Начальник управления промышленности,
 потребительской сферы, малого и среднего бизнеса
 администрации муниципального образования
 Динской район



Ю.Ю. Шемаева

УТВЕРЖДЕНА
постановлением администрации
муниципального образования
Динской район
от 17.02.2020 № 197

Схема границ прилегающей территории к Муниципальному бюджетному Учреждению дополнительного образования муниципального образования Динской район «Центр творчества», расположенному по адресу: станица Динская, ул. Красная, 82, на которой не допускается розничная продажа алкогольной продукции.



УСЛОВНЫЕ ОБОЗНАЧЕНИЯ

-  Расстояние от входа, равное 25 м
-  Граница кадастрового участка

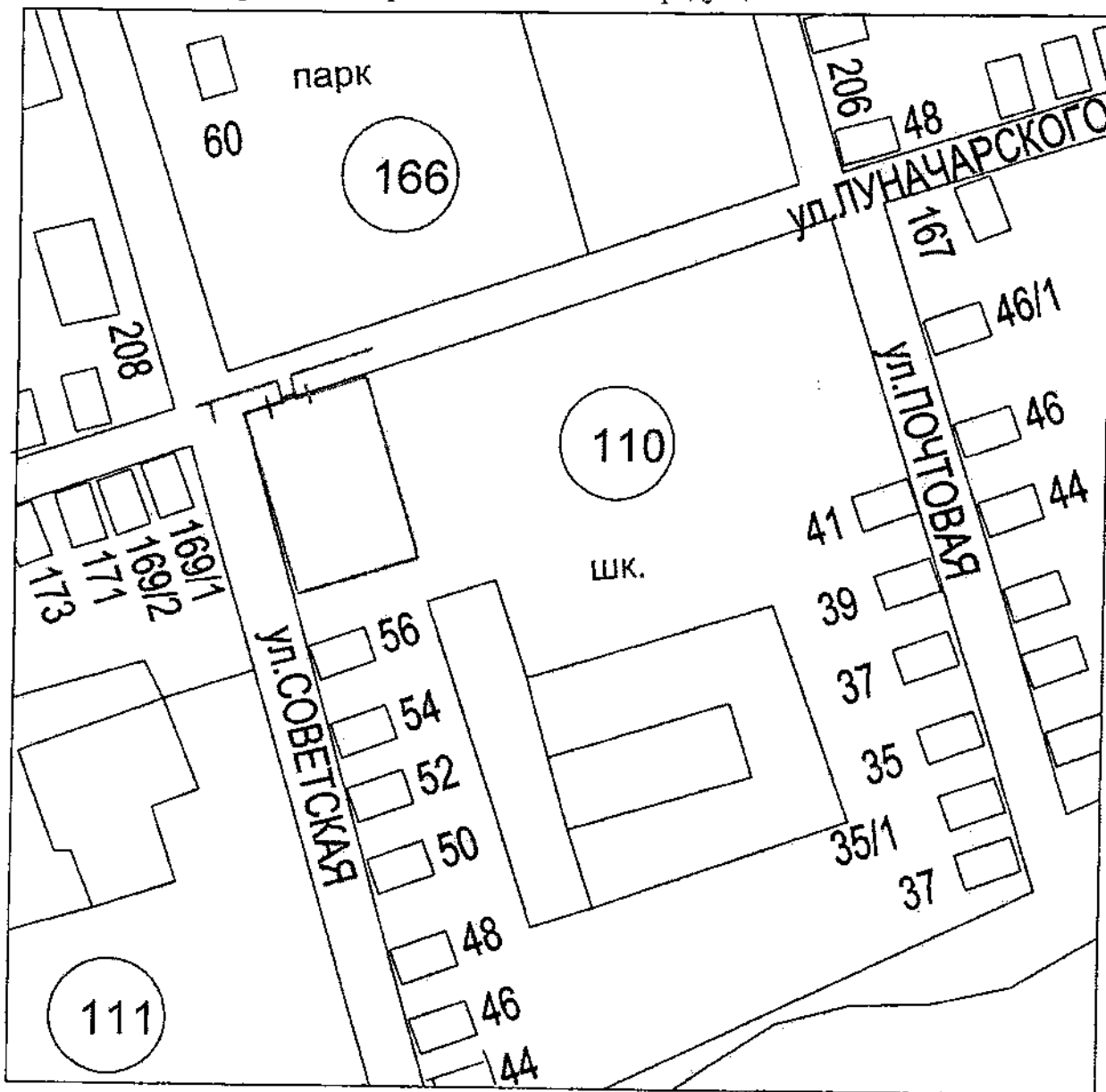
Начальник управления промышленности,
потребительской сферы, малого и среднего бизнеса
администрации муниципального образования
Динской район

Ю.Ю. Шемаева

ПРИЛОЖЕНИЕ № 31

УТВЕРЖДЕНА
постановлением администрации
муниципального образования
Динской район
от 17.02.2020 № 197

Схема границ прилегающей территории к Муниципальному автономному учреждению дополнительного образования муниципального образования Динской район «Центр творчества станицы Новотитаровской», расположенному по адресу: станица Новотитаровская, ул. Луначарского, 169, на которой не допускается розничная продажа алкогольной продукции.



УСЛОВНЫЕ ОБОЗНАЧЕНИЯ
——— Расстояние от входа, равное 25 м
——— Граница кадастрового участка

M1:2000

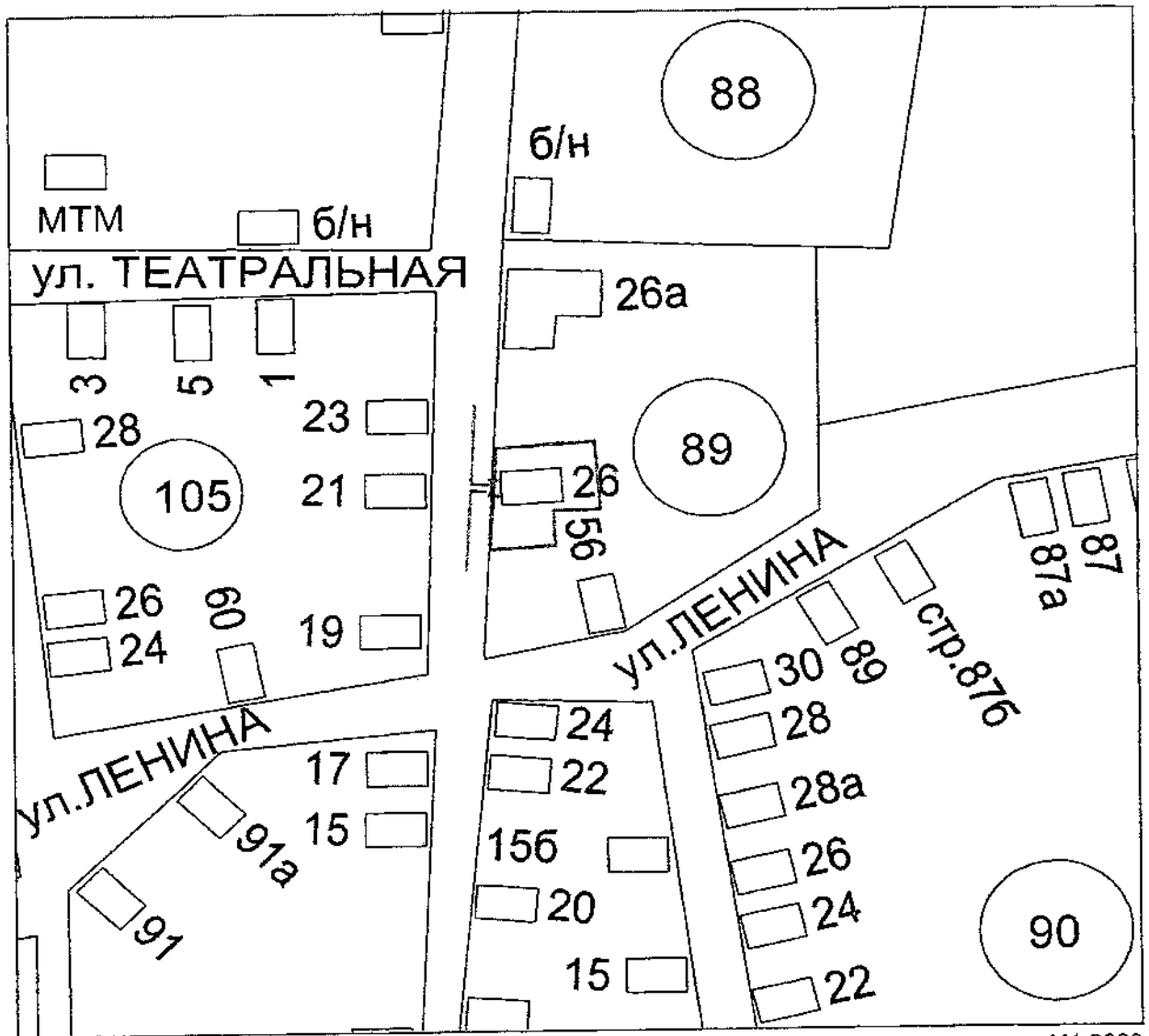
Начальник управления промышленности,
потребительской сферы, малого и среднего бизнеса
администрации муниципального образования
Динской район

Ю.Ю. Шемаева

ПРИЛОЖЕНИЕ № 32

УТВЕРЖДЕНА
постановлением администрации
муниципального образования
Динской район
от 17.02.2020 № 199

Схема границ прилегающей территории к Муниципальному бюджетному учреждению
дополнительного образования муниципального образования Динской район
«Дом творчества станицы Пластуновской»,
расположенному по адресу: станица Пластуновская, ул. Мира, 26,
на которой не допускается розничная продажа алкогольной продукции.



УСЛОВНЫЕ ОБОЗНАЧЕНИЯ

- Расстояние от входа, равное 25 м
- == Граница кадастрового участка

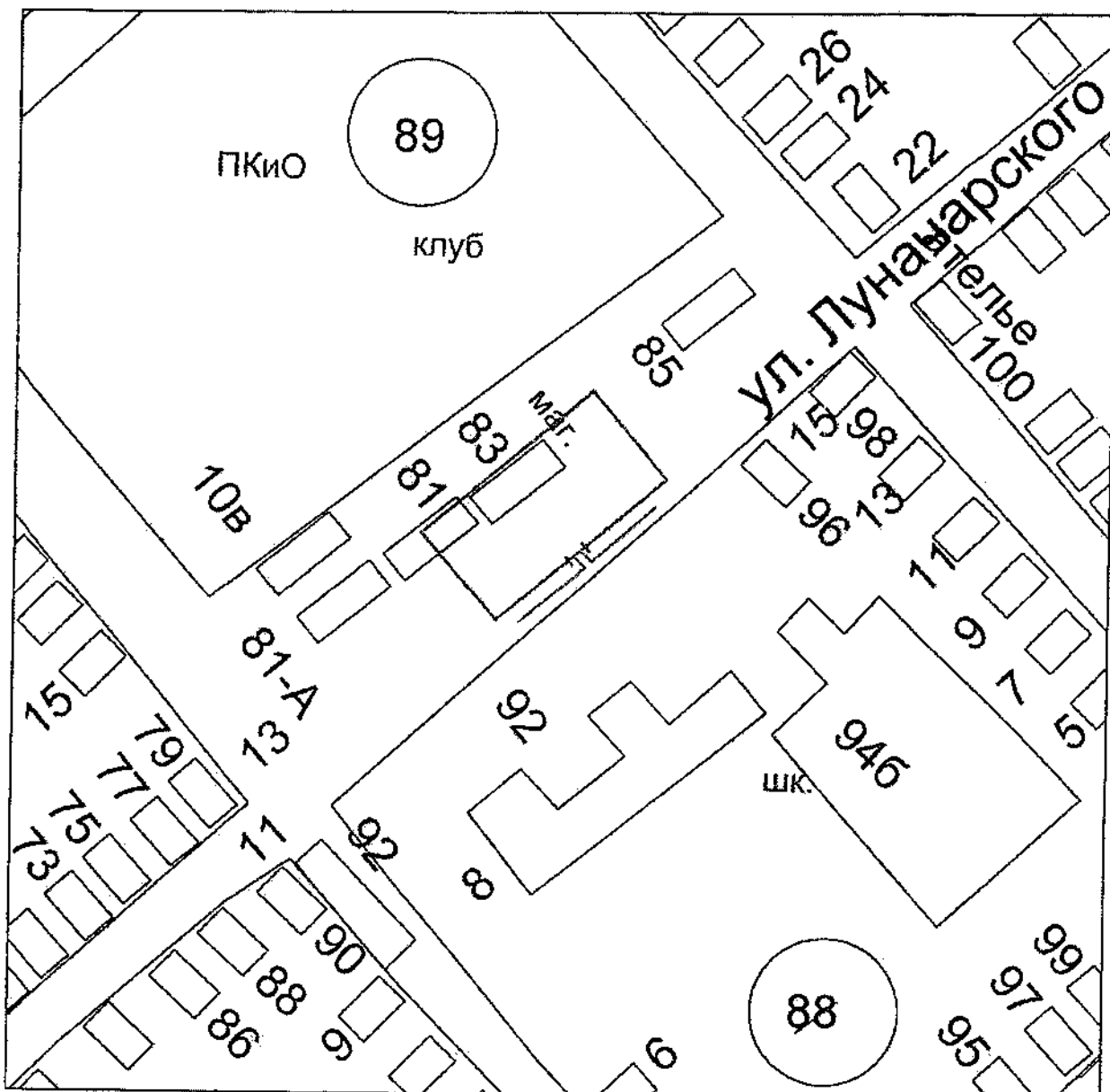
Начальник управления промышленности,
потребительской сферы, малого и среднего бизнеса
администрации муниципального образования
Динской район

Ю.Ю. Шемаева

ПРИЛОЖЕНИЕ № 33

УТВЕРЖДЕНА
постановлением администрации
муниципального образования
Динской район
от 17.02.2020 № 197

Схема границ прилегающей территории к Муниципальному бюджетному учреждению
дополнительного образования муниципального образования Динской район
«Дом творчества станицы Васюринской», расположенному по адресу:
станция Васюринская, ул. Луначарского, 83, на которой не допускается
розничная продажа алкогольной продукции.



УСЛОВНЫЕ ОБОЗНАЧЕНИЯ

- Расстояние от входа, равное 25 м
- Граница кадастрового участка

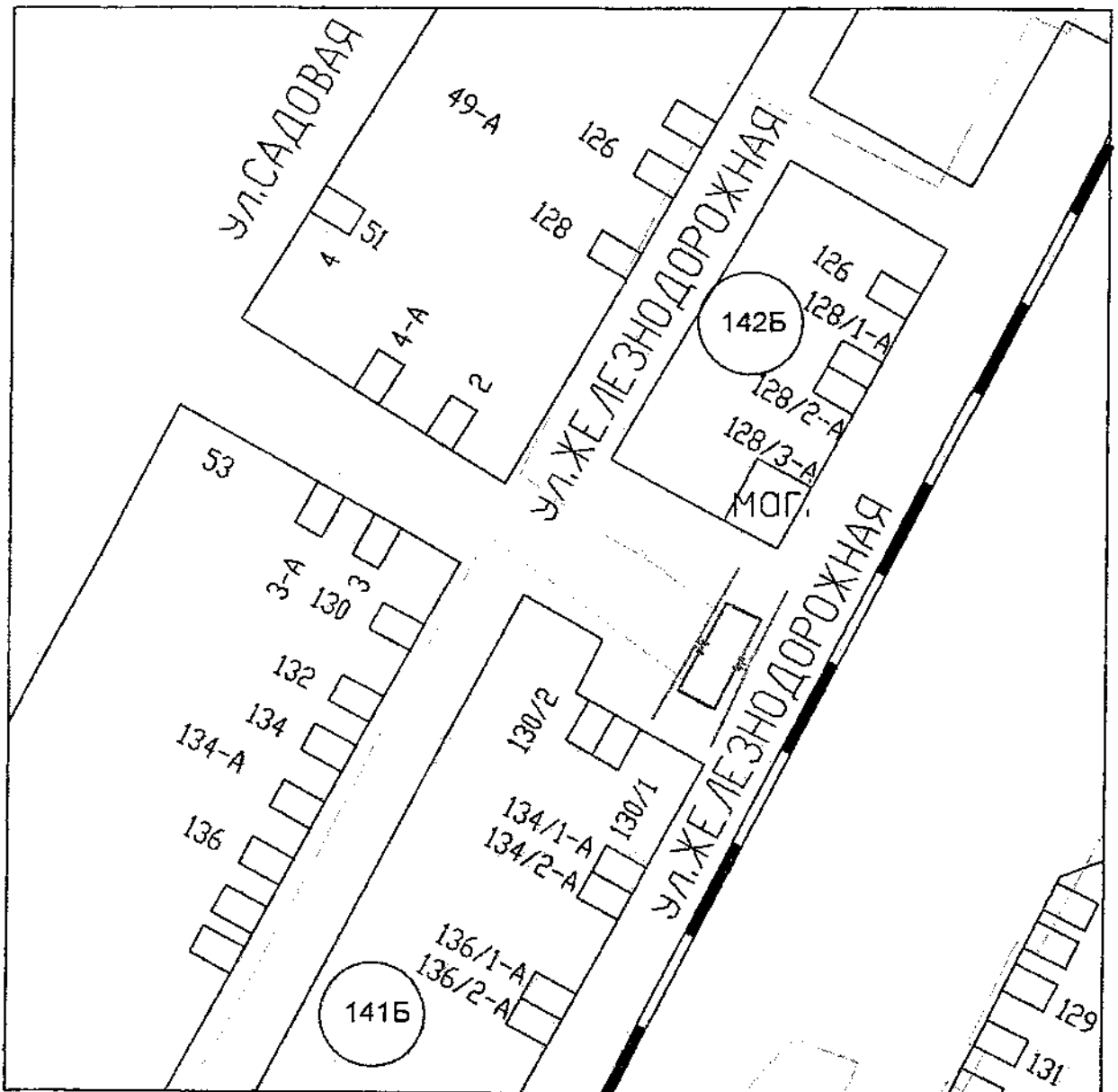
M1:2000

Начальник управления промышленности,
потребительской сферы, малого и среднего бизнеса
администрации муниципального образования
Динской район

Ю.Ю. Шемаева

УТВЕРЖДЕНА
постановлением администрации
муниципального образования
Динской район
от 17.02.2017 № 197

Схема границ прилегающей территории к Железнодорожному вокзалу, расположенному по адресу: станция Динская, ул. Привокзальная площадь, 2, на которой не допускается розничная продажа алкогольной продукции.



УСЛОВНЫЕ ОБОЗНАЧЕНИЯ

M1:2000

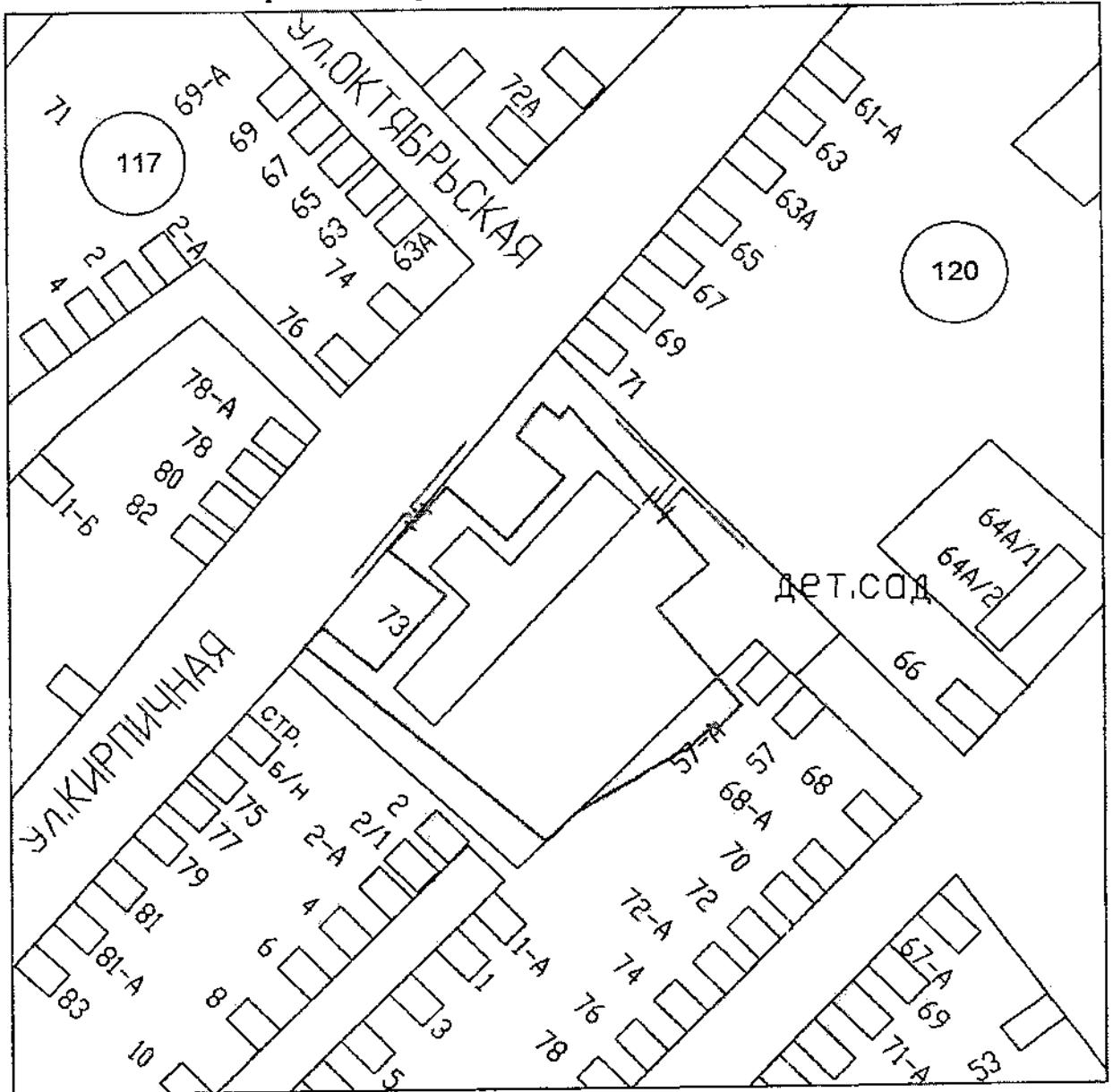
- Расстояние от входа, равное 25 м
- - - Граница кадастрового участка

Начальник управления промышленности,
потребительской сферы, малого и среднего бизнеса
администрации муниципального образования
Динской район

Ю.Ю. Шемаева

УТВЕРЖДЕНА
постановлением администрации
муниципального образования
Динской район
от 17.02.2020 № 197

Схема границ прилегающей территории к Районной поликлинике
Государственного бюджетного учреждения здравоохранения муниципального
образования Динской район «Центральная районная больница», расположенного по адресу:
станция Динская, ул. Кирпичная, 73А, на которой не допускается
розничная продажа алкогольной продукции.



УСЛОВНЫЕ ОБОЗНАЧЕНИЯ

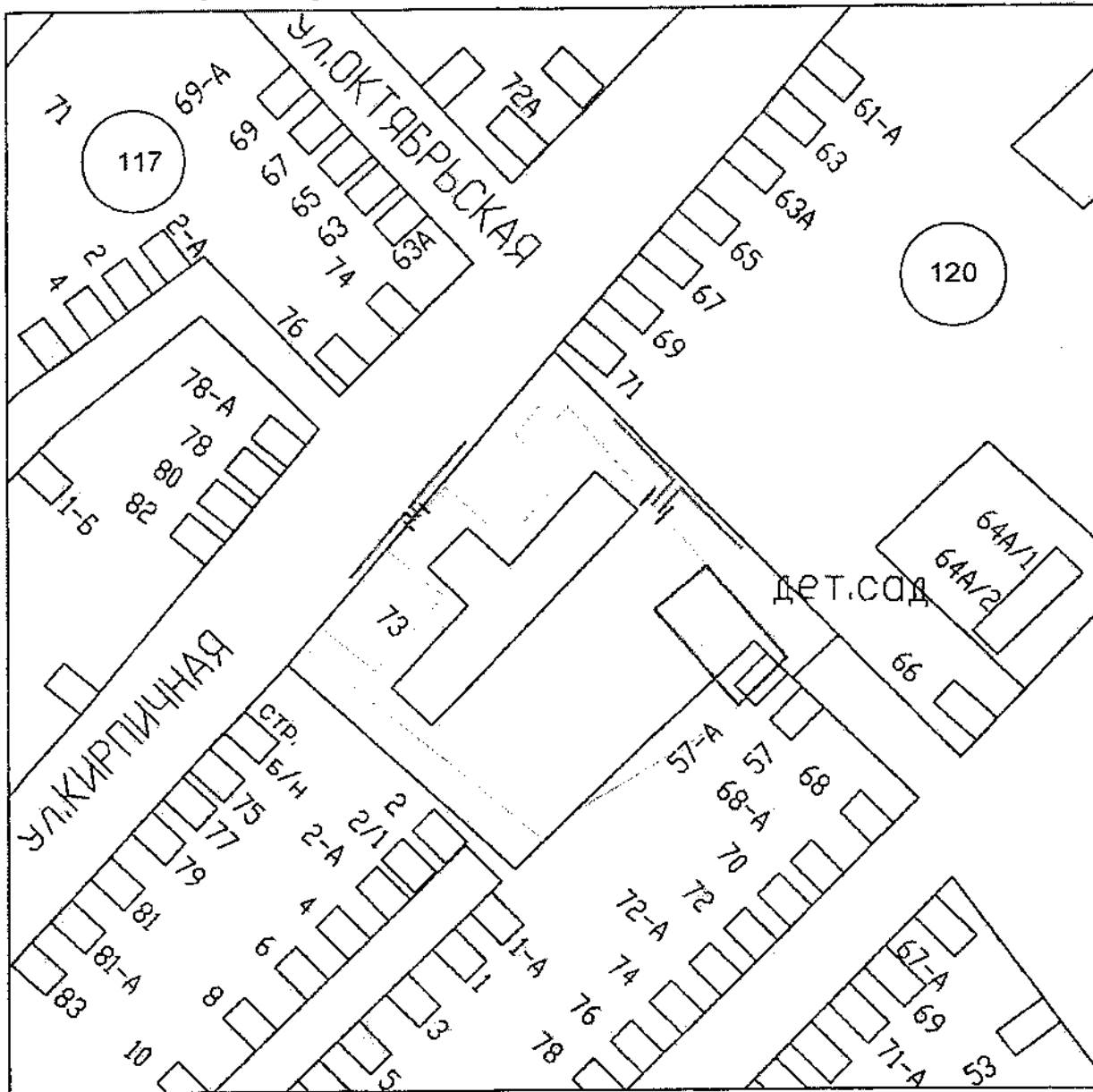
- Расстояние от входа, равное 25 м
- Граница кадастрового участка

Начальник управления промышленности,
потребительской сферы, малого и среднего бизнеса
администрации муниципального образования
Динской район

Ю.Ю. Шемаева

УТВЕРЖДЕНА
постановлением администрации
муниципального образования
Динской район
от 17.02.2020 № 197

Схема границ прилегающей территории к Стоматологической клинике
Государственного бюджетного учреждения здравоохранения муниципального
образования Динской район «Центральная районная больница», расположенного
по адресу: станция Динская, ул. Кирпичная, 73Е, на которой
не допускается розничная продажа алкогольной продукции.



УСЛОВНЫЕ ОБОЗНАЧЕНИЯ

- Расстояние от входа, равное 25 м
- Граница кадастрового участка

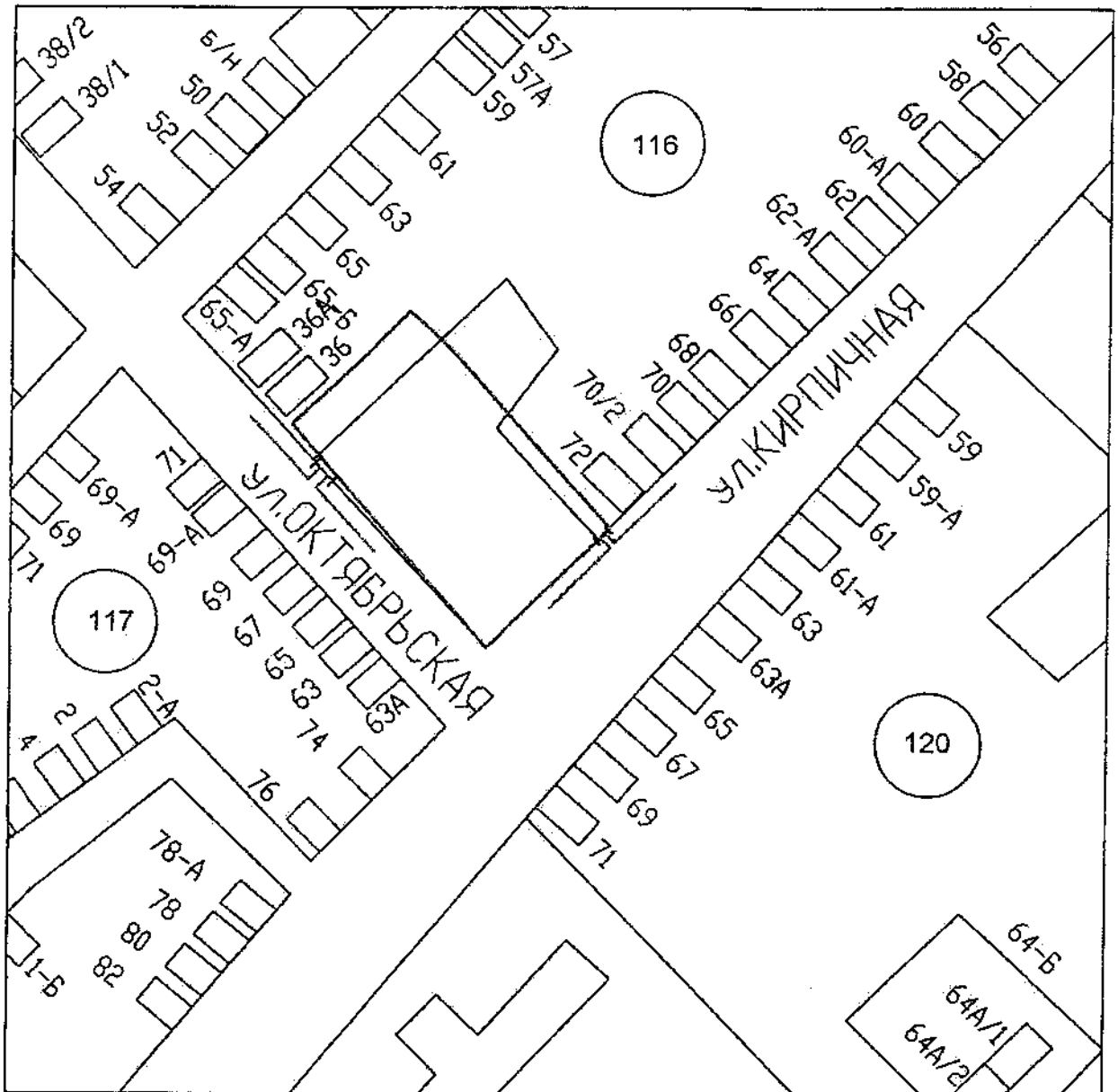
Начальник управления промышленности,
потребительской сферы, малого и среднего бизнеса
администрации муниципального образования
Динской район

Ю.Ю. Шемаева

ПРИЛОЖЕНИЕ № 37

УТВЕРЖДЕНА
постановлением администрации
муниципального образования
Динской район
от 17.02.2010 № 194

Схема границ прилегающей территории к Отделению скорой медицинской помощи Государственного бюджетного учреждения здравоохранения муниципального образования Динской район «Центральная районная больница», расположенного по адресу: станция Динская, ул. Кирпичная, 74, на которой не допускается розничная продажа алкогольной продукции.



УСЛОВНЫЕ ОБОЗНАЧЕНИЯ

M1:2000

- Расстояние от входа, равное 25 м
- Граница кадастрового участка

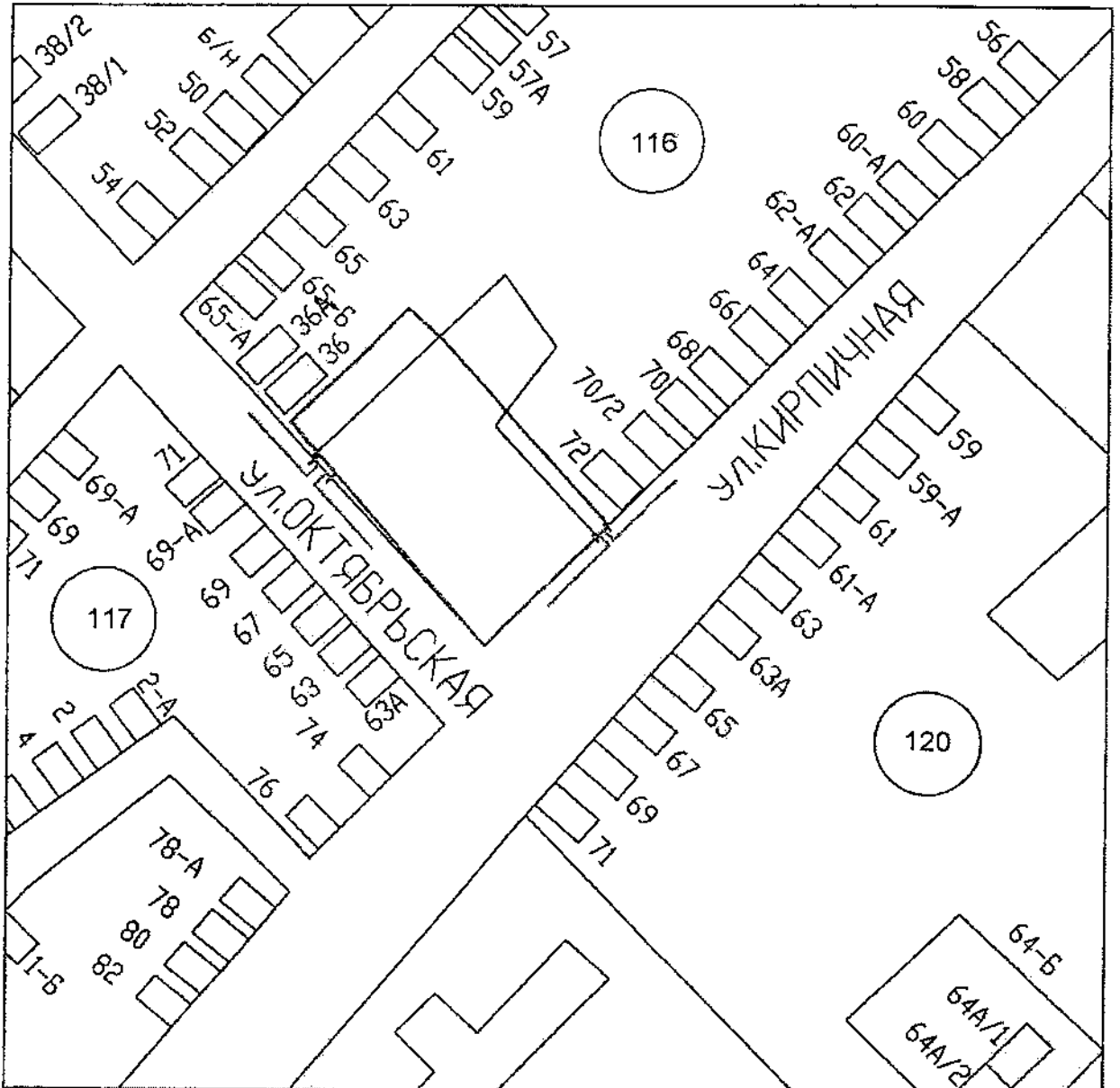
Начальник управления промышленности,
потребительской сферы, малого и среднего бизнеса
администрации муниципального образования
Динской район

Ю.Ю. Шемаева

ПРИЛОЖЕНИЕ № 38

УТВЕРЖДЕНА
постановлением администрации
муниципального образования
Динской район
от 14.02.2020 № 197

Схема границ прилегающей территории к Отделению дневного стационара Динской районной поликлиники Государственного бюджетного учреждения здравоохранения муниципального образования Динской район «Центральная районная больница», расположенного по адресу: станция Динская, ул. Кирпичная, 74, на которой не допускается розничная продажа алкогольной продукции.



M1:2000

УСЛОВНЫЕ ОБОЗНАЧЕНИЯ

- Расстояние от входа, равное 25 м
- Граница кадастрового участка

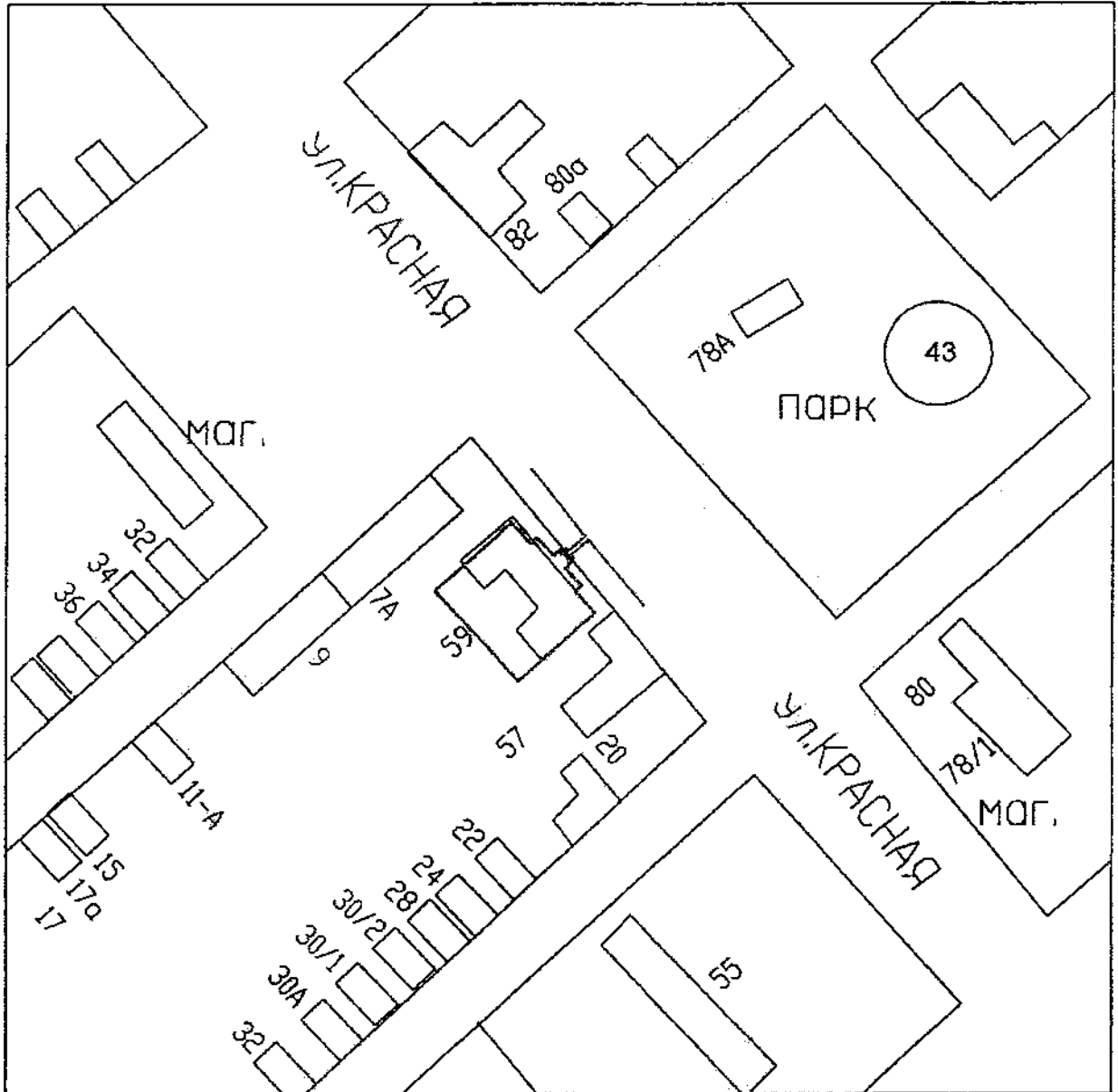
Начальник управления промышленности,
потребительской сферы, малого и среднего бизнеса
администрации муниципального образования
Динской район

Ю.Ю. Шемяева

ПРИЛОЖЕНИЕ № 39



УТВЕРЖДЕНА
постановлением администрации
муниципального образования
Динской район
от 17.02.2020 № 197

Схема границ прилегающей территории к Педиатрическому отделению районной поликлиники Государственного бюджетного учреждения здравоохранения муниципального образования Динской район «Центральная районная больница», расположенного по адресу: станция Динская, ул. Красная, 59, на территории которой не допускается розничная продажа алкогольной продукции.



УСЛОВНЫЕ ОБОЗНАЧЕНИЯ

M1:2000

-  Расстояние от входа, равное 25 м
-  Граница кадастрового участка

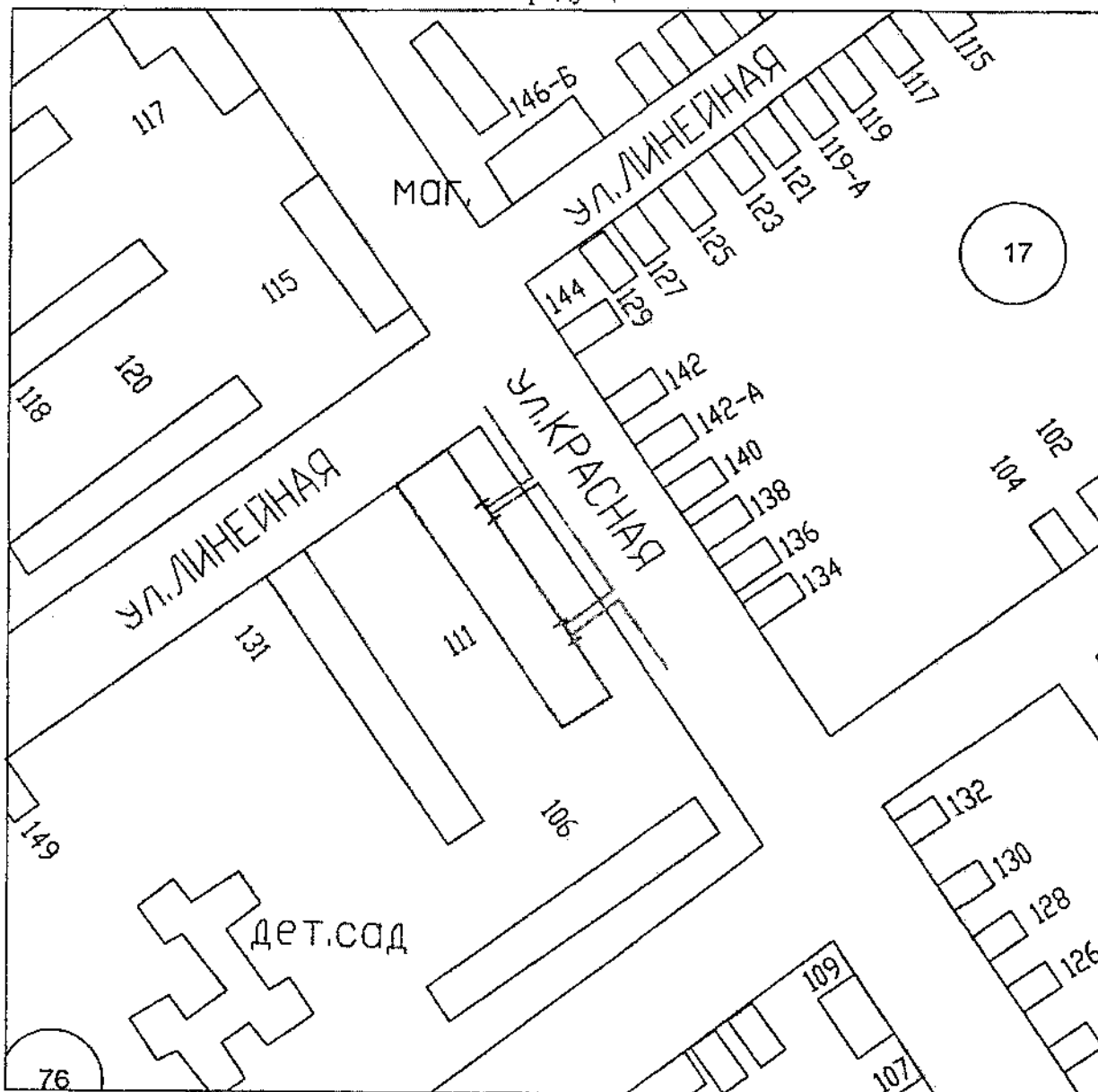
Начальник управления промышленности,
потребительской сферы, малого и среднего бизнеса
администрации муниципального образования
Динской район

Ю.Ю. Шемаева

ПРИЛОЖЕНИЕ № 40

УТВЕРЖДЕНА
постановлением администрации
муниципального образования
Динской район
от 17.02.2020 № 197

Схема границ прилегающей территории к Женской консультации Государственного бюджетного учреждения здравоохранения муниципального образования Динской район «Центральная районная больница», расположенного по адресу: станция Динская, ул. Красная, 111, на которой не допускается розничная продажа алкогольной продукции.



УСЛОВНЫЕ ОБОЗНАЧЕНИЯ

M1:2000

- Расстояние от входа, равное 25 м
- Граница кадастрового участка

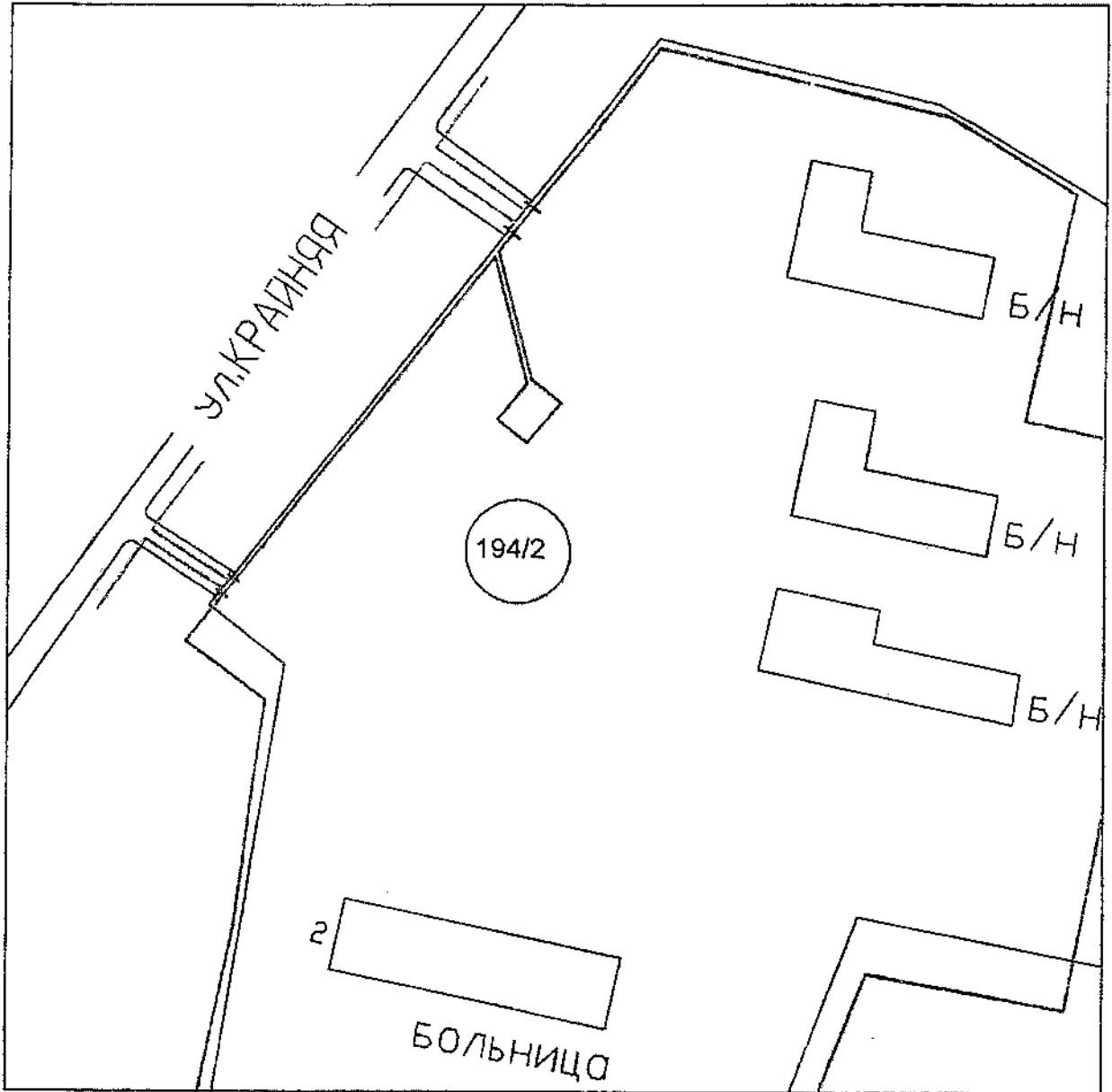
Начальник управления промышленности,
потребительской сферы, малого и среднего бизнеса
администрации муниципального образования
Динской район

Ю.Ю. Шемаева

ПРИЛОЖЕНИЕ № 41

УТВЕРЖДЕНА
постановлением администрации
муниципального образования
Динской район
от 17.02.2000 № 197

Схема границ прилегающей территории к Отделению стационара Государственного бюджетного учреждения здравоохранения муниципального образования Динской район «Центральная районная больница», расположенного по адресу: станица Динская, ул. Крайняя, 2А, на территории которой не допускается розничная продажа алкогольной продукции.



УСЛОВНЫЕ ОБОЗНАЧЕНИЯ

M1:2000

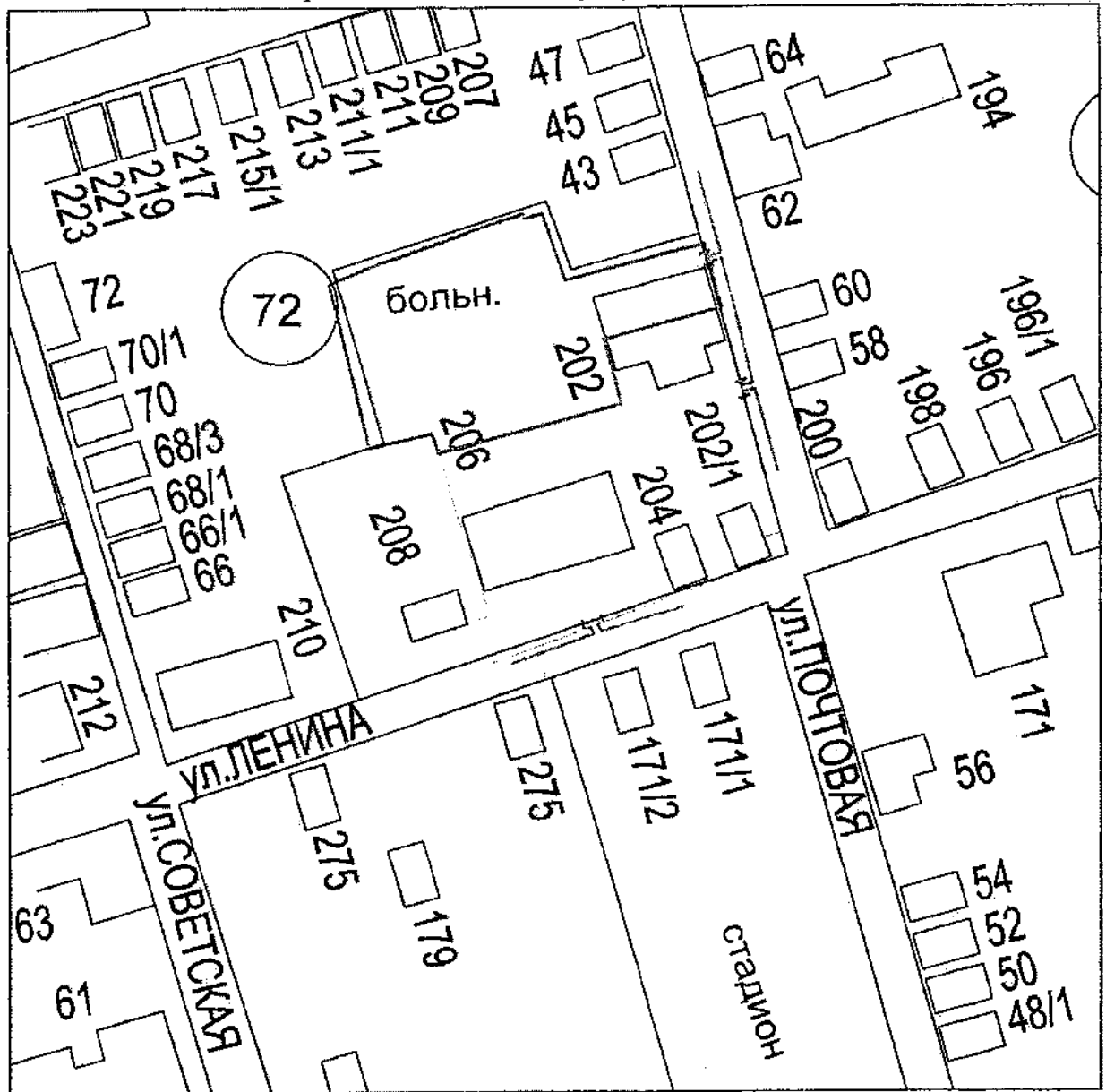
- Расстояние от входа, равное 25 м
- Граница кадастрового участка

Начальник управления промышленности,
потребительской сферы, малого и среднего бизнеса
администрации муниципального образования
Динской район

Ю.Ю. Шемаева

УТВЕРЖДЕНА
постановлением администрации
муниципального образования
Динской район
от 17.02.2010 № 197

Схема границ прилегающей территории к Новотитаровской районной больнице №1
Государственного бюджетного учреждения здравоохранения муниципального
образования Динской район «Центральная районная больница», расположенного по адресу:
станция Новотитаровская, ул. Ленина, 198, на которой не допускается розничная
продажа алкогольной продукции.



УСЛОВНЫЕ ОБОЗНАЧЕНИЯ

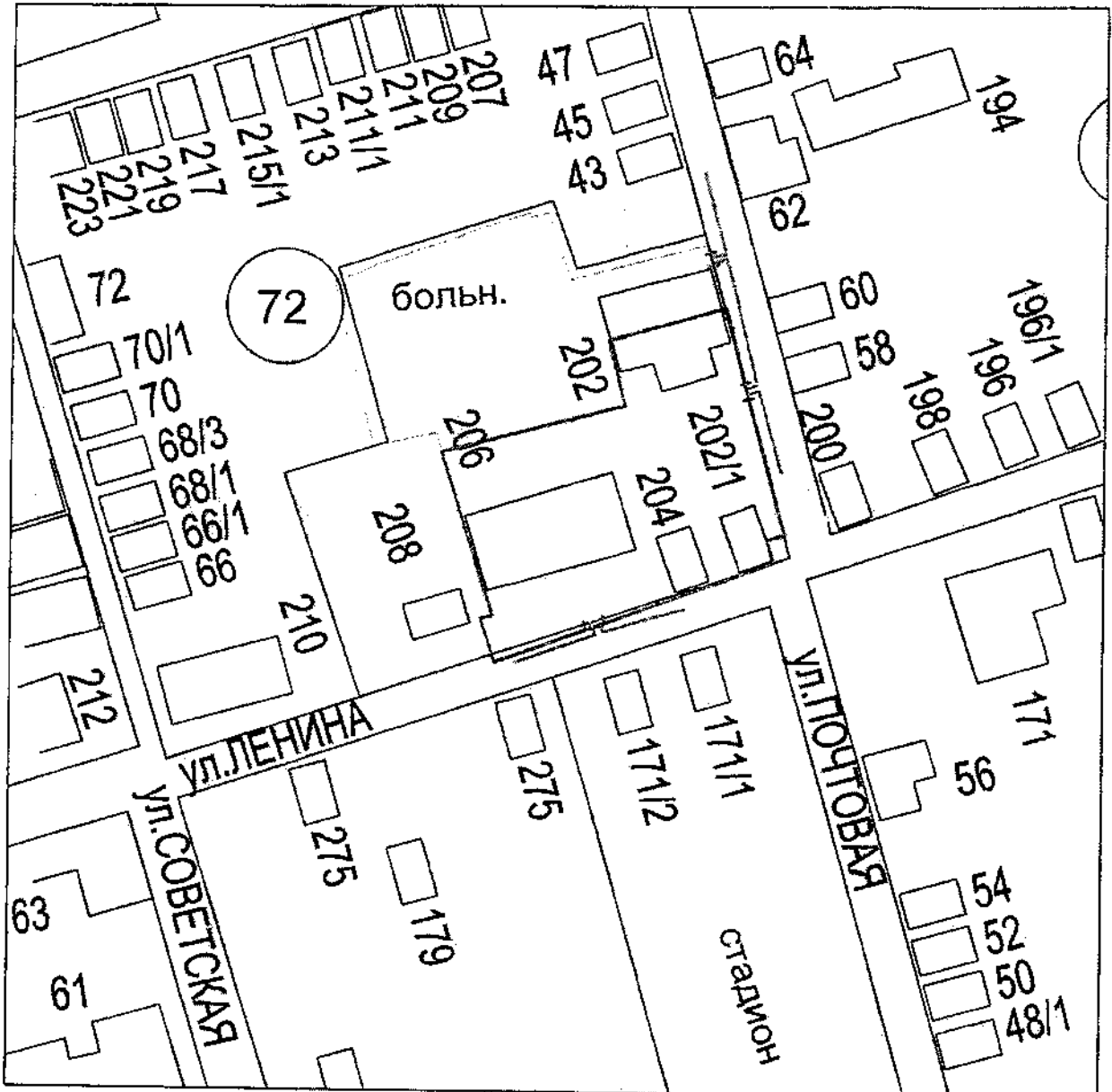
- Расстояние от входа, равное 25 м
- Граница кадастрового участка

Начальник управления промышленности,
потребительской сферы, малого и среднего бизнеса
администрации муниципального образования
Динской район

Ю.Ю. Шемаева

УТВЕРЖДЕНА
постановлением администрации
муниципального образования
Динской район
от 17.02.2022 № 197

Схема границ прилегающей территории к Поликлинике Новотитаровской районной больницы №1 Государственного бюджетного учреждения здравоохранения муниципального образования Динской район «Центральная районная больница», расположенного по адресу: станция Новотитаровская, ул. Ленина, 198, на которой не допускается розничная продажа алкогольной продукции.



УСЛОВНЫЕ ОБОЗНАЧЕНИЯ

M1:2000

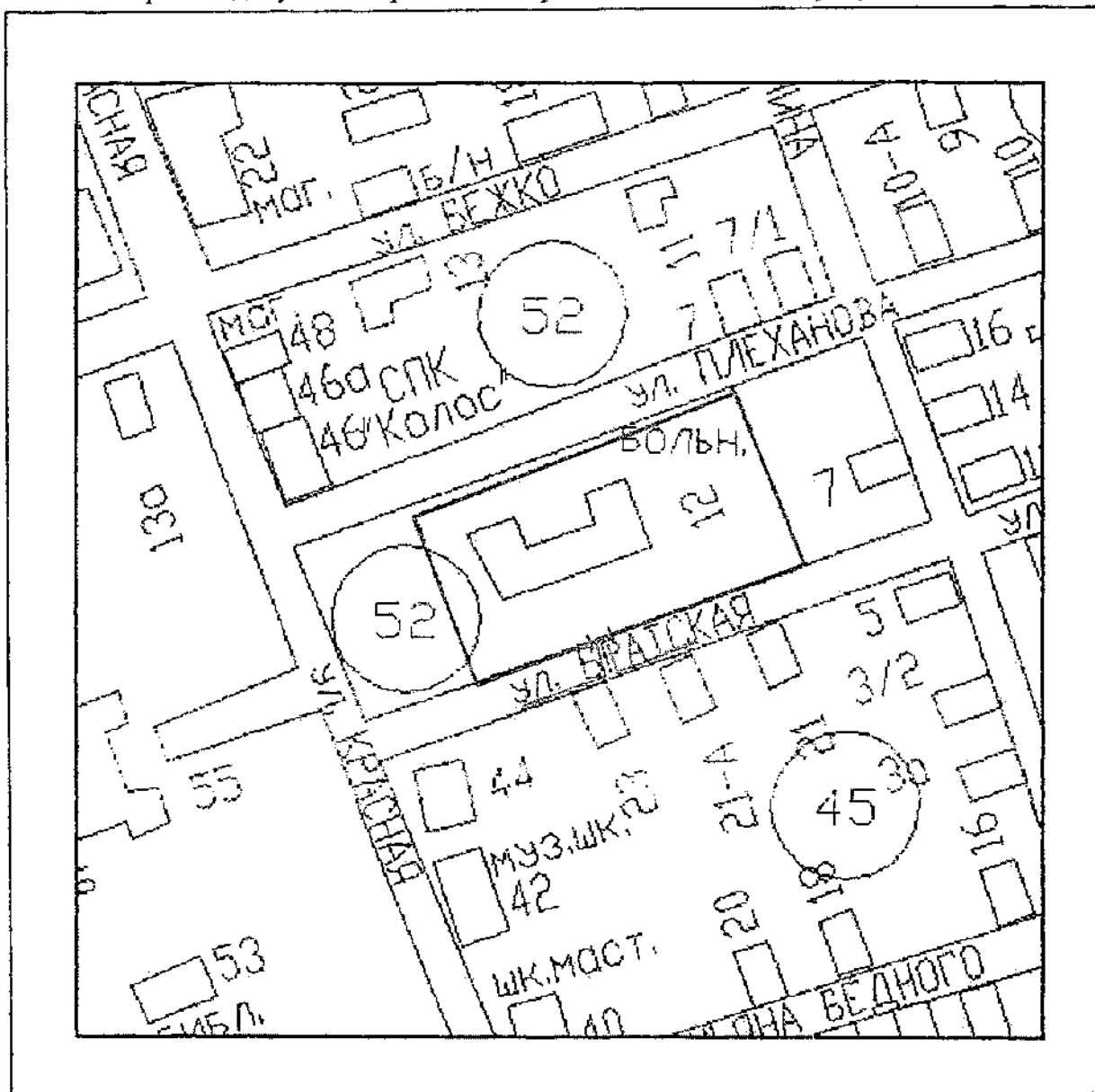
- Расстояние от входа, равное 25 м
- Граница кадастрового участка

Начальник управления промышленности,
потребительской сферы, малого и среднего бизнеса
администрации муниципального образования
Динской район

Ю.Ю. Шемаева

УТВЕРЖДЕНА
постановлением администрации
муниципального образования
Динской район
от 17.02.2010 № 197

Схема границ прилегающей территории к Нововеличковской участковой больнице
Государственного бюджетного учреждения здравоохранения муниципального
образования Динской район «Центральная районная больница»,
расположенного по адресу: станция Нововеличковская, ул. Братская, 12,
на которой не допускается розничная продажа алкогольной продукции.



M1:2000

УСЛОВНЫЕ ОБОЗНАЧЕНИЯ

- Расстояние от входа, равное 25 м
- Граница кадастрового участка

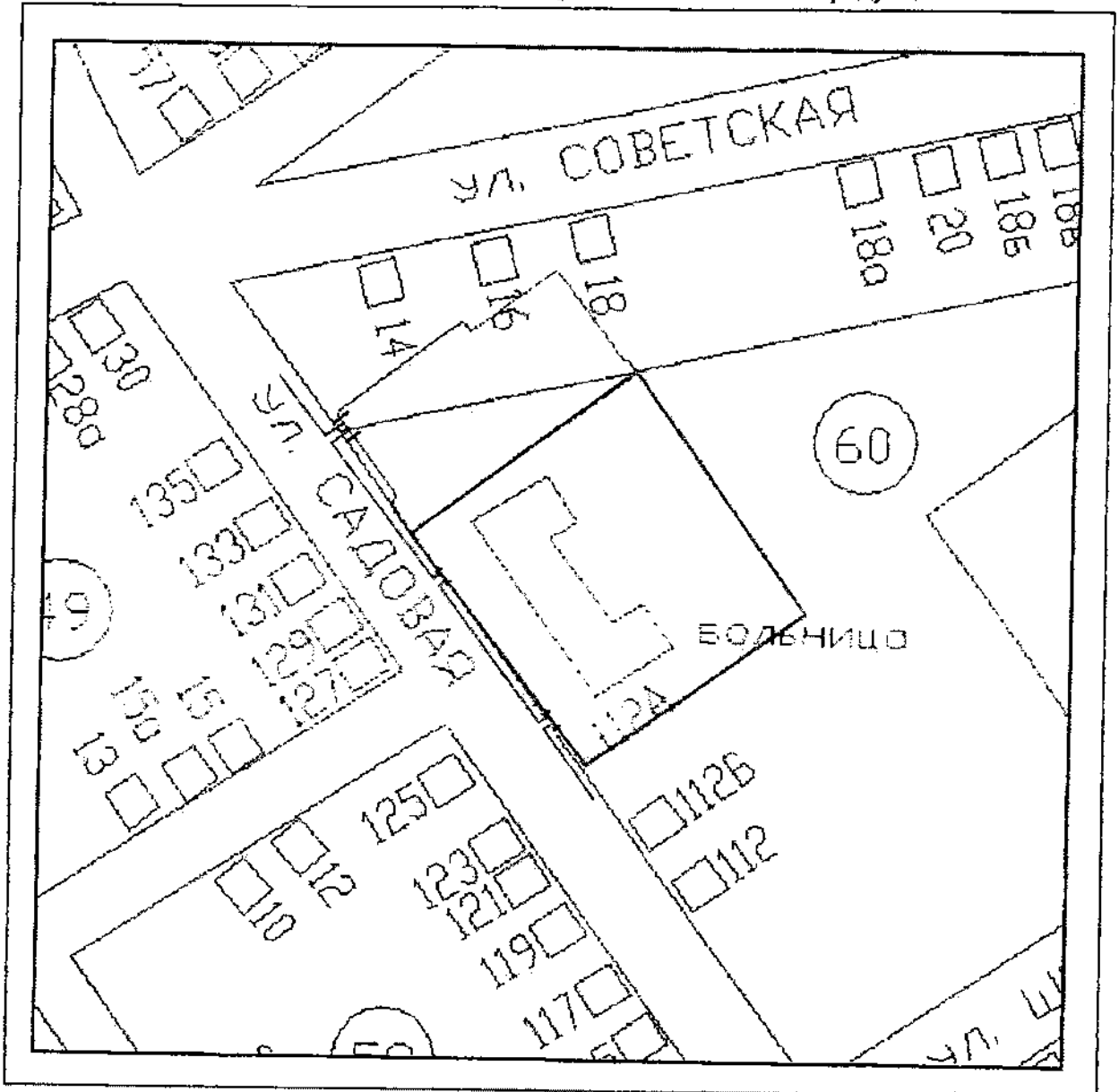
Начальник управления промышленности,
потребительской сферы, малого и среднего бизнеса
администрации муниципального образования
Динской район

Ю.Ю. Шемаева

ПРИЛОЖЕНИЕ № 45

УТВЕРЖДЕНА
постановлением администрации
муниципального образования
Динской район
от 17.02.2020 № 197

Схема границ прилегающей территории к Старомышастовской участковой больнице Государственного бюджетного учреждения здравоохранения муниципального образования Динской район «Центральная районная больница», расположенного по адресу: станция Старомышастовская, ул. Советская, 16 на которой не допускается розничная продажа алкогольной продукции.



УСЛОВНЫЕ ОБОЗНАЧЕНИЯ

M1:2000

- Расстояние от входа, равное 25 м
- Граница кадастрового участка

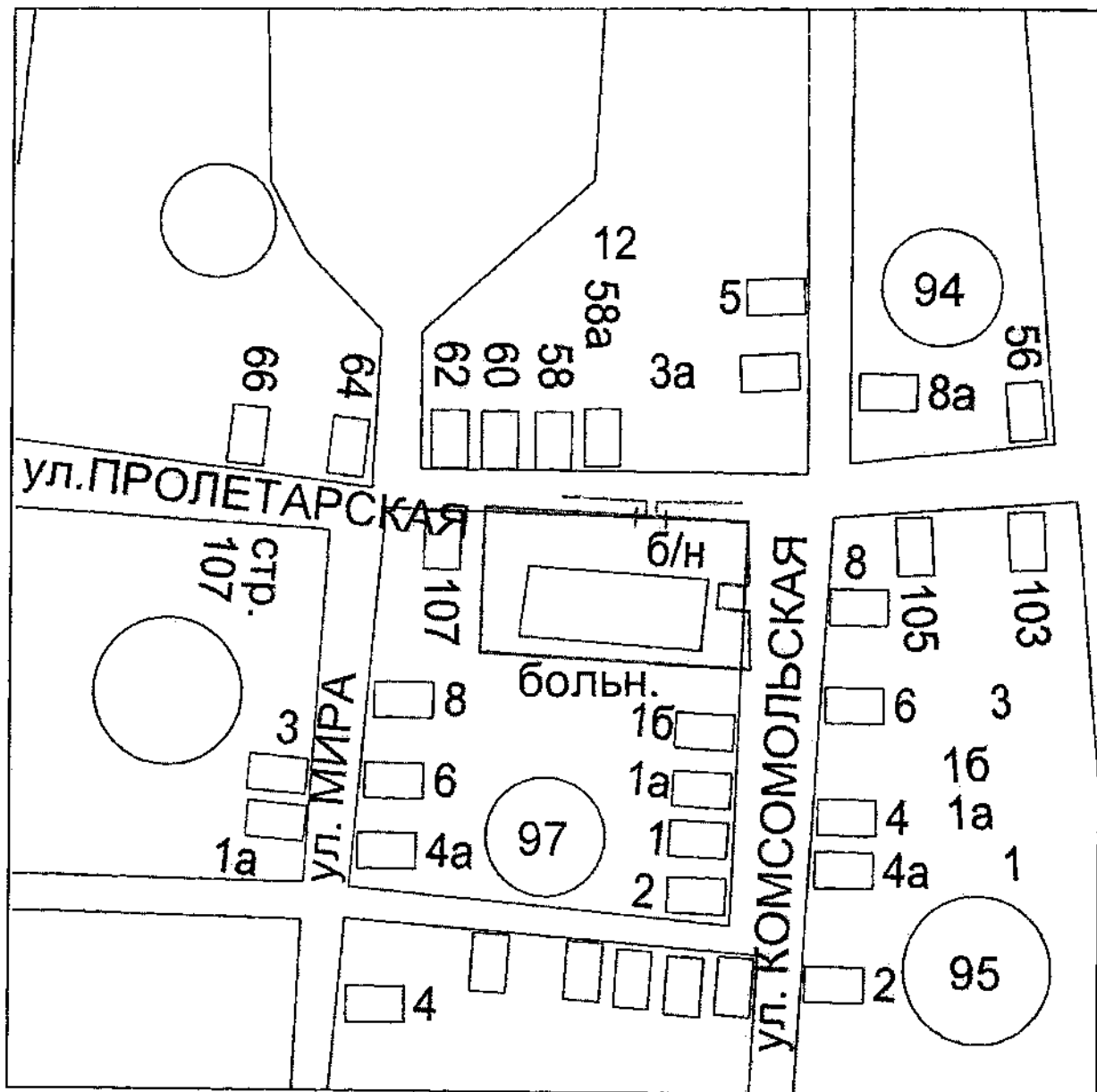
Начальник управления промышленности,
потребительской сферы, малого и среднего бизнеса
администрации муниципального образования
Динской район

Ю.Ю. Шемяева

ПРИЛОЖЕНИЕ № 46

УТВЕРЖДЕНА
постановлением администрации
муниципального образования
Динской район
от 17.02.2020 № 197

Схема границ прилегающей территории к Пластуновской участковой больнице
Государственного бюджетного учреждения здравоохранения муниципального
образования Динской район «Центральная районная больница»,
расположенного по адресу: станция Пластуновская, ул. Пролетарская, 105А,
на которой не допускается розничная продажа алкогольной продукции.



УСЛОВНЫЕ ОБОЗНАЧЕНИЯ

M1:2000

- Расстояние от входа, равное 25 м
- Граница кадастрового участка

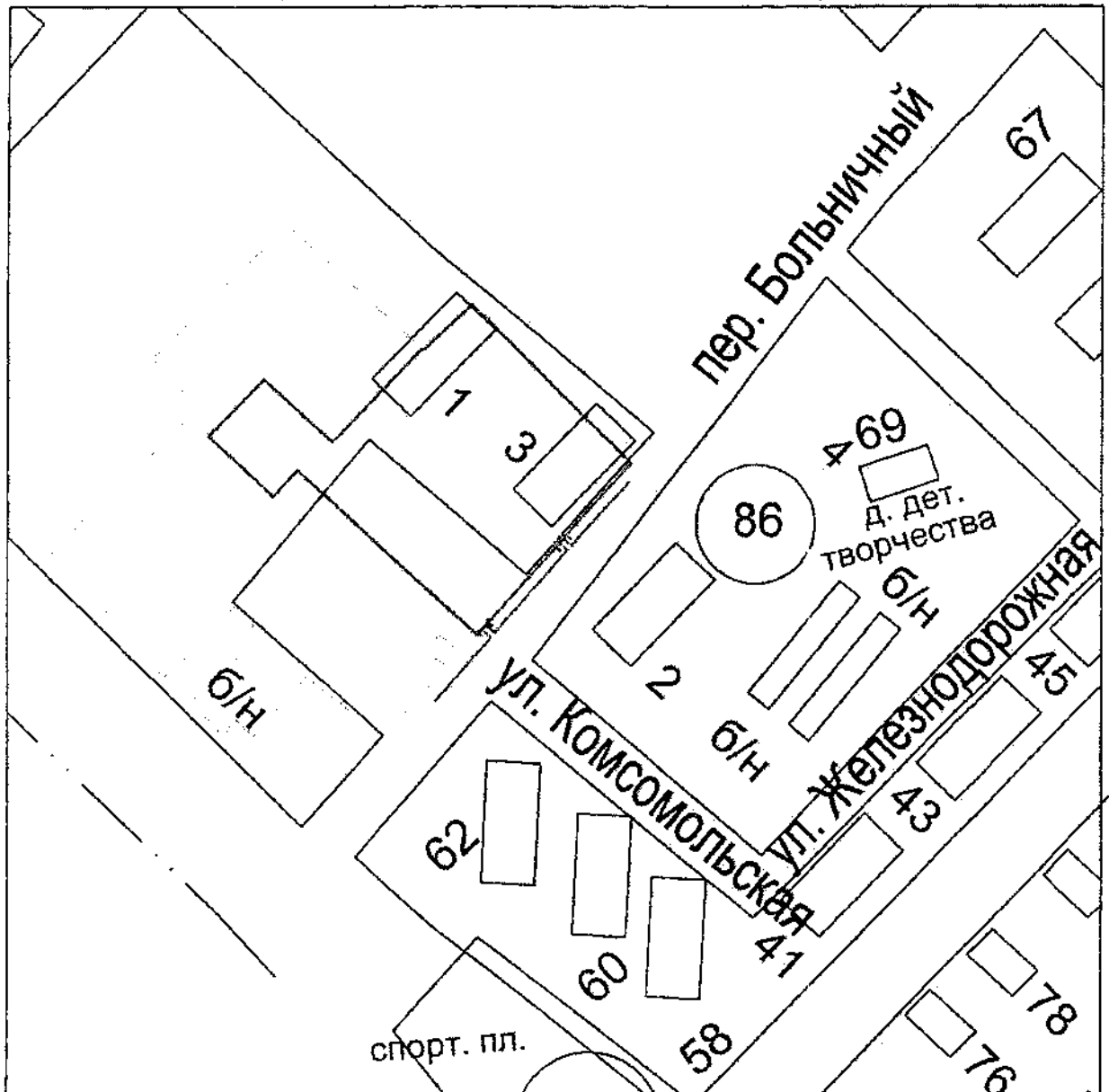
Начальник управления промышленности,
потребительской сферы, малого и среднего бизнеса
администрации муниципального образования
Динской район

Ю.Ю. Шемаева

ПРИЛОЖЕНИЕ № 47

УТВЕРЖДЕНА
постановлением администрации
муниципального образования
Динской район
от 17.02.2010 № 197

Схема границ прилегающей территории к Васюринской участковой больнице
Государственного бюджетного учреждения здравоохранения муниципального
образования Динской район «Центральная районная больница»,
расположенного по адресу: станция Васюринская, пер. Больничный, 3,
на которой не допускается розничная продажа алкогольной продукции.



УСЛОВНЫЕ ОБОЗНАЧЕНИЯ

- Расстояние от входа, равное 25 м
- Граница кадастрового участка

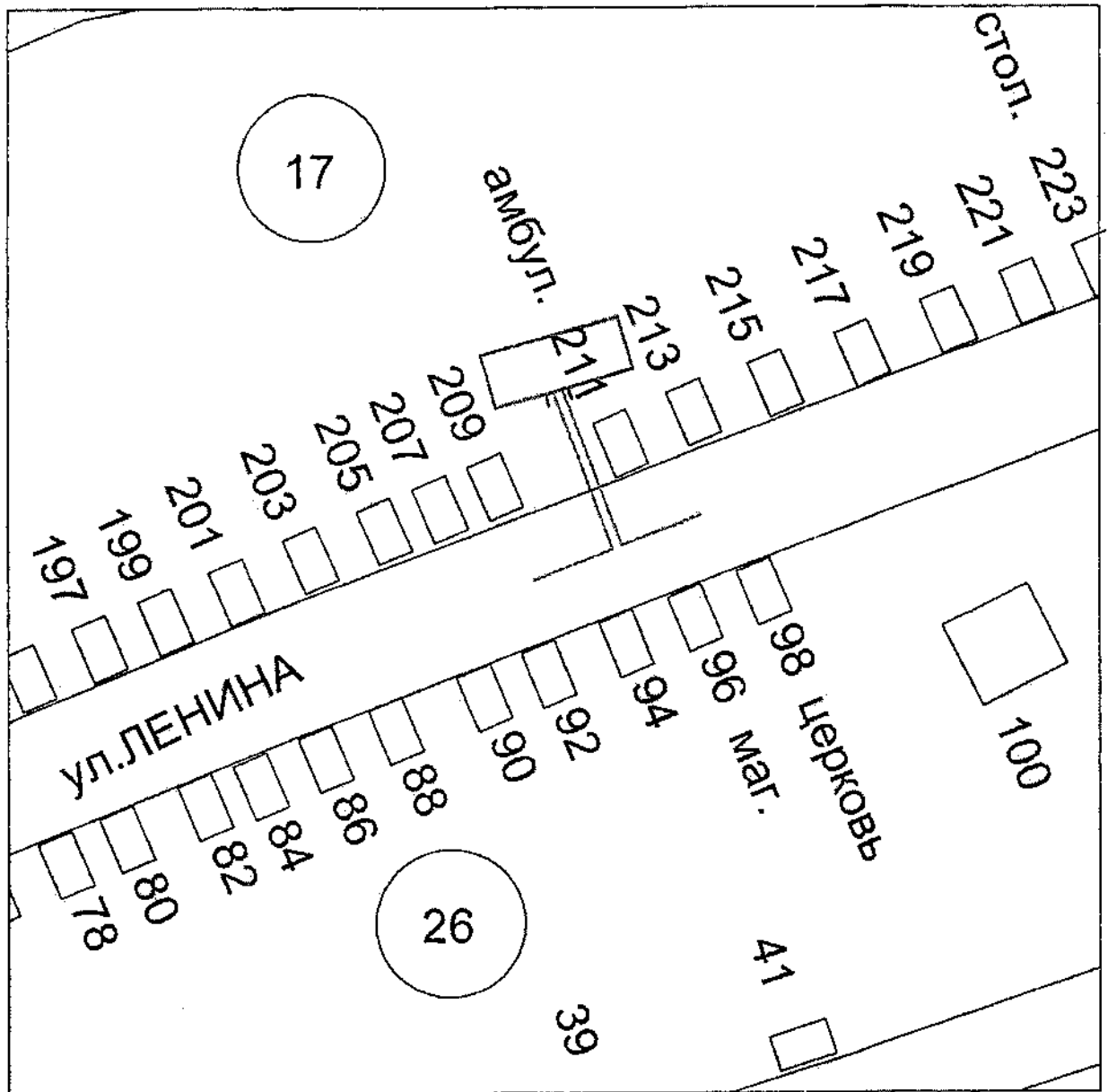
M1:2000

Начальник управления промышленности,
потребительской сферы, малого и среднего бизнеса
администрации муниципального образования
Динской район

Ю.Ю. Шемаева

УТВЕРЖДЕНА
постановлением администрации
муниципального образования
Динской район
от 17.02.2020 № 197

Схема границ прилегающей территории к Амбулатории села Первореченского
Государственного бюджетного учреждения здравоохранения муниципального
образования Динской район «Центральная районная больница»,
расположенного по адресу: село Первореченское, ул. Ленина, 211,
на которой не допускается розничная продажа алкогольной продукции.



УСЛОВНЫЕ ОБОЗНАЧЕНИЯ

- Расстояние от входа, равное 25 м
- Граница кадастрового участка

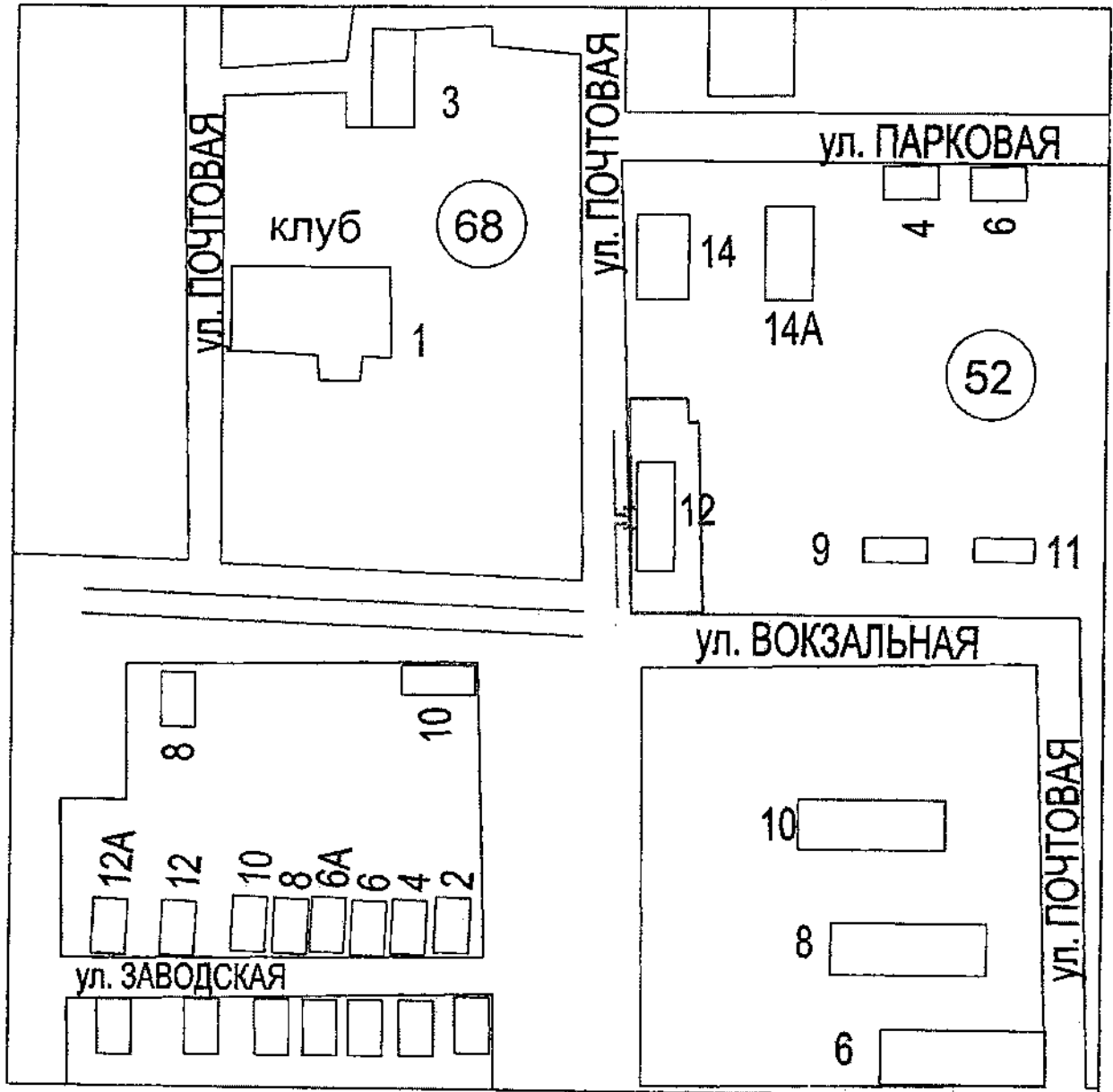
M1:2000

Начальник управления промышленности,
потребительской сферы, малого и среднего бизнеса
администрации муниципального образования
Динской район

Ю.Ю. Шемаева

УТВЕРЖДЕНА
постановлением администрации
муниципального образования
Динской район
от 17.02.2020 № 197

Схема границ прилегающей территории к Амбулатории поселка Агроном
Государственного бюджетного учреждения здравоохранения муниципального
образования Динской район «Центральная районная больница»,
расположенного по адресу: поселок Агроном, ул. Почтовая, 12,
на которой не допускается розничная продажа алкогольной продукции.



УСЛОВНЫЕ ОБОЗНАЧЕНИЯ

M1:2000

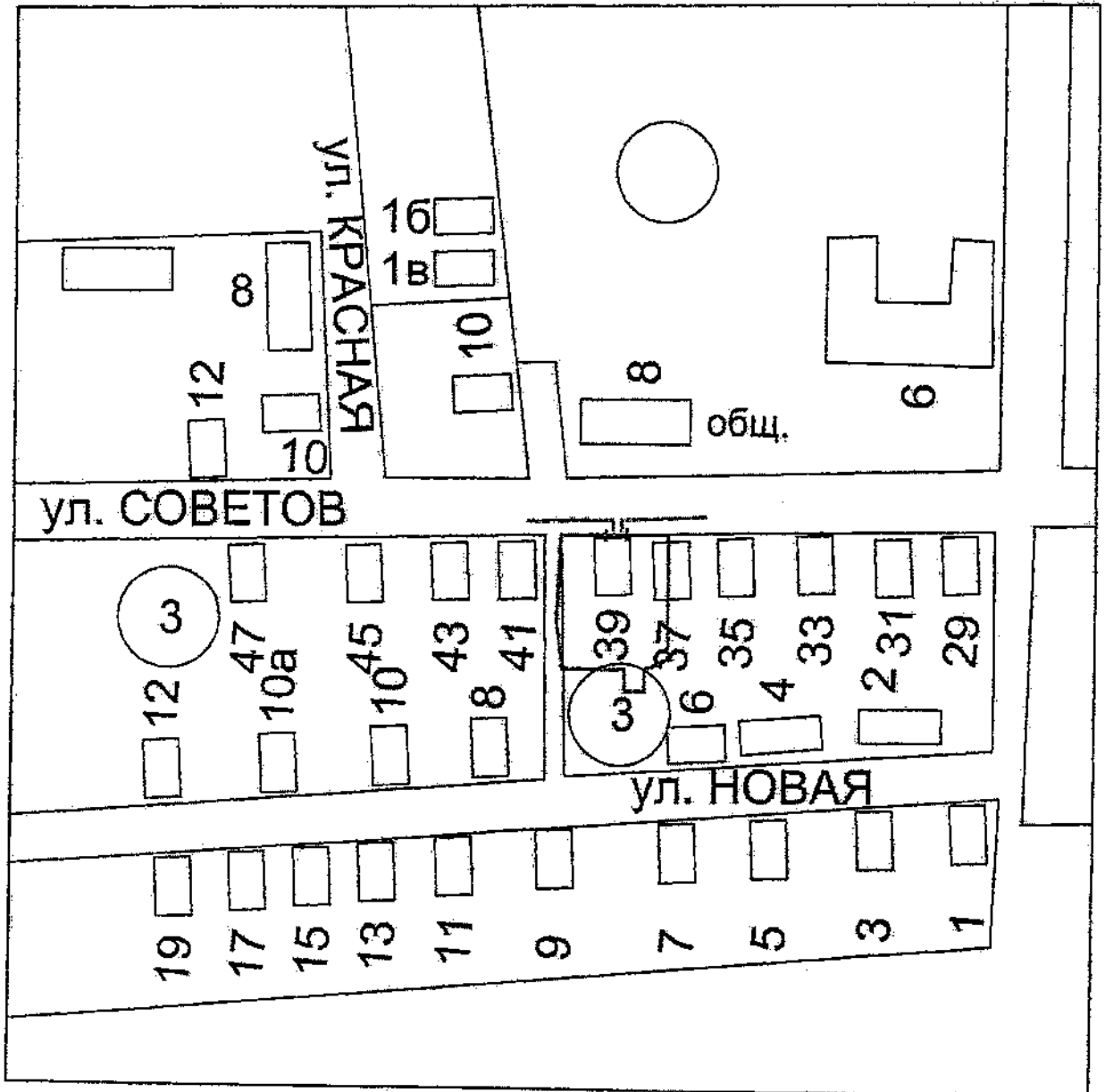
- Расстояние от входа, равное 25 м
- Граница кадастрового участка

Начальник управления промышленности,
потребительской сферы, малого и среднего бизнеса
администрации муниципального образования
Динской район

Ю.Ю. Шемаева

УТВЕРЖДЕНА
 постановлением администрации
 муниципального образования
 Динской район
 от 17.02.2020 № 197

Схема границ прилегающей территории к Амбулатории поселка Украинский
 Государственного бюджетного учреждения здравоохранения муниципального
 образования Динской район «Центральная районная больница»,
 расположенного по адресу: поселок Украинский, ул. Советов, 39,
 на которой не допускается розничная продажа алкогольной продукции.



УСЛОВНЫЕ ОБОЗНАЧЕНИЯ

M1:2000

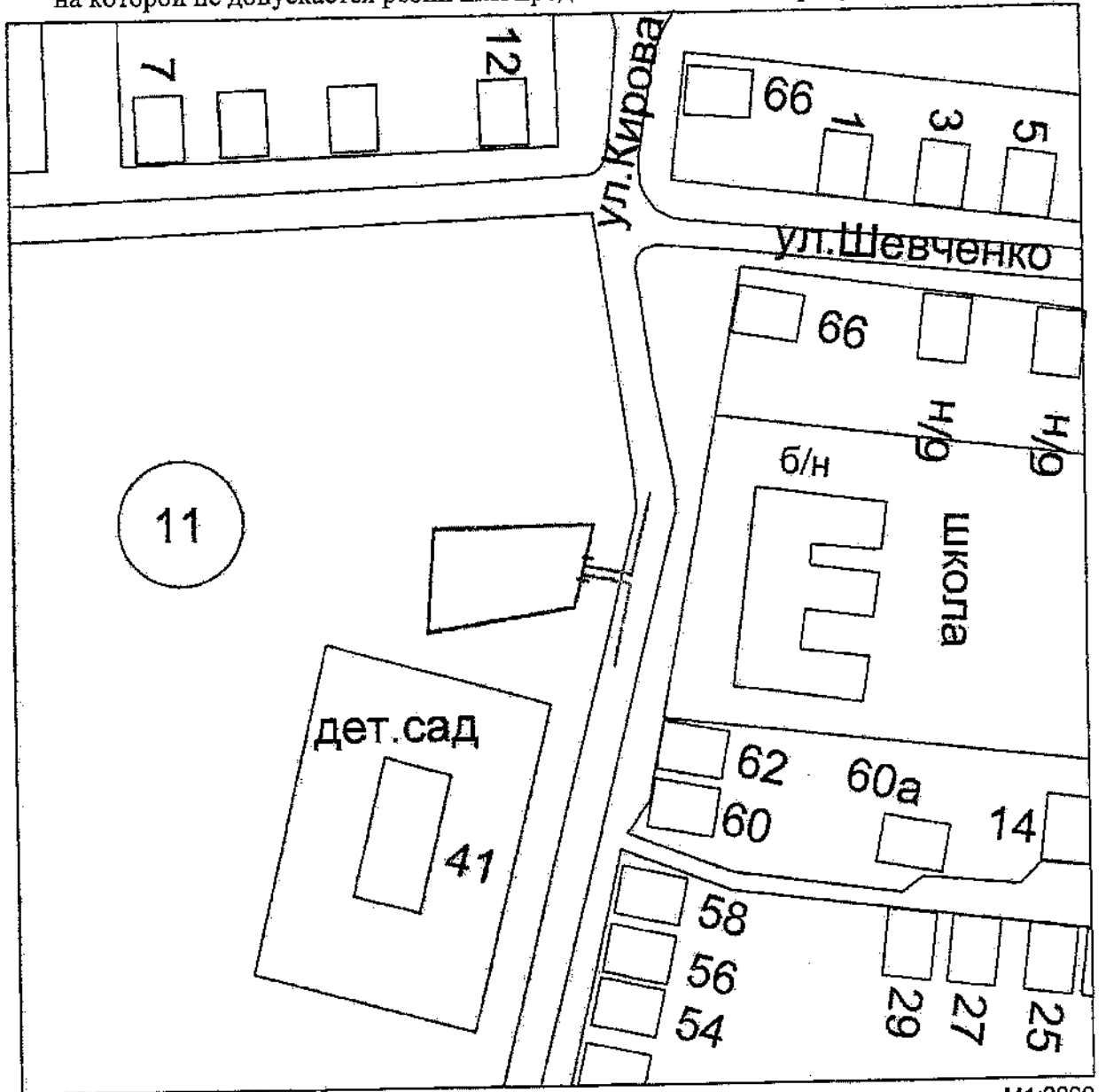
- Расстояние от входа, равное 25 м
- Граница кадастрового участка

Начальник управления промышленности,
 потребительской сферы, малого и среднего бизнеса
 администрации муниципального образования
 Динской район



Ю.Ю. Шемяева

УТВЕРЖДЕНА
 постановлением администрации
 муниципального образования
 Динской район
 от 17.02.2020 № 197

Схема границ прилегающей территории к Амбулатории села Красносельское
 Государственного бюджетного учреждения здравоохранения муниципального
 образования Динской район «Центральная районная больница»,
 расположенного по адресу: село Красносельское, ул. Кирова, 43
 на которой не допускается розничная продажа алкогольной продукции.



УСЛОВНЫЕ ОБОЗНАЧЕНИЯ

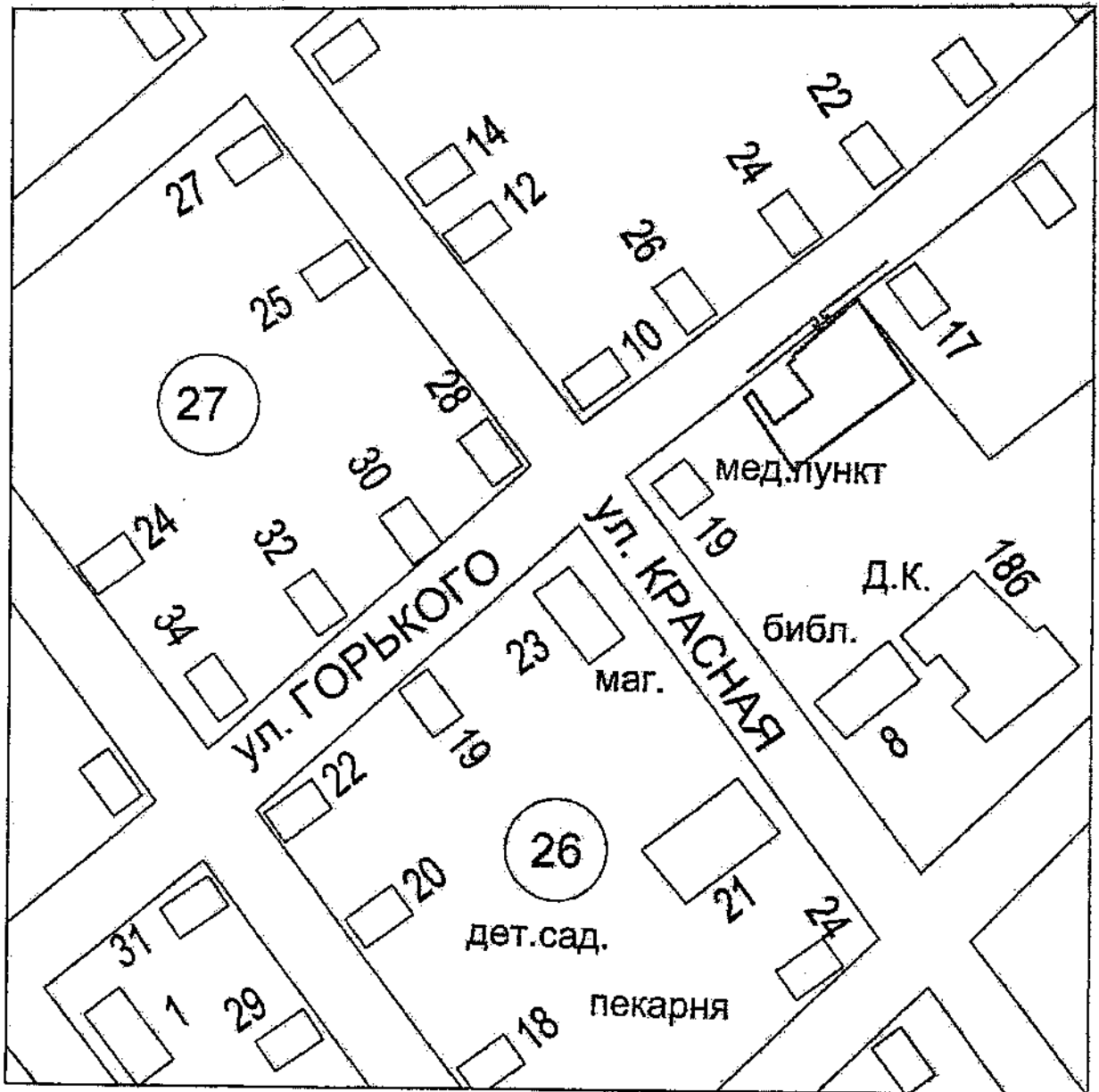
-  Расстояние от входа, равное 25 м
-  Граница кадастрового участка

Начальник управления промышленности,
 потребительской сферы, малого и среднего бизнеса
 администрации муниципального образования
 Динской район



Ю.Ю. Шемаева

УТВЕРЖДЕНА
 постановлением администрации
 муниципального образования
 Динской район
 от 17.02.2010 № 194

Схема границ прилегающей территории к Амбулатории станции Воронцовской
 Государственного бюджетного учреждения здравоохранения муниципального
 образования Динской район «Центральная районная больница»,
 расположенного по адресу: станция Воронцовская, ул. Горького, 17А,
 на которой не допускается розничная продажа алкогольной продукции.



УСЛОВНЫЕ ОБОЗНАЧЕНИЯ

-  Расстояние от входа, равное 25 м
-  Граница кадастрового участка

M1:2000

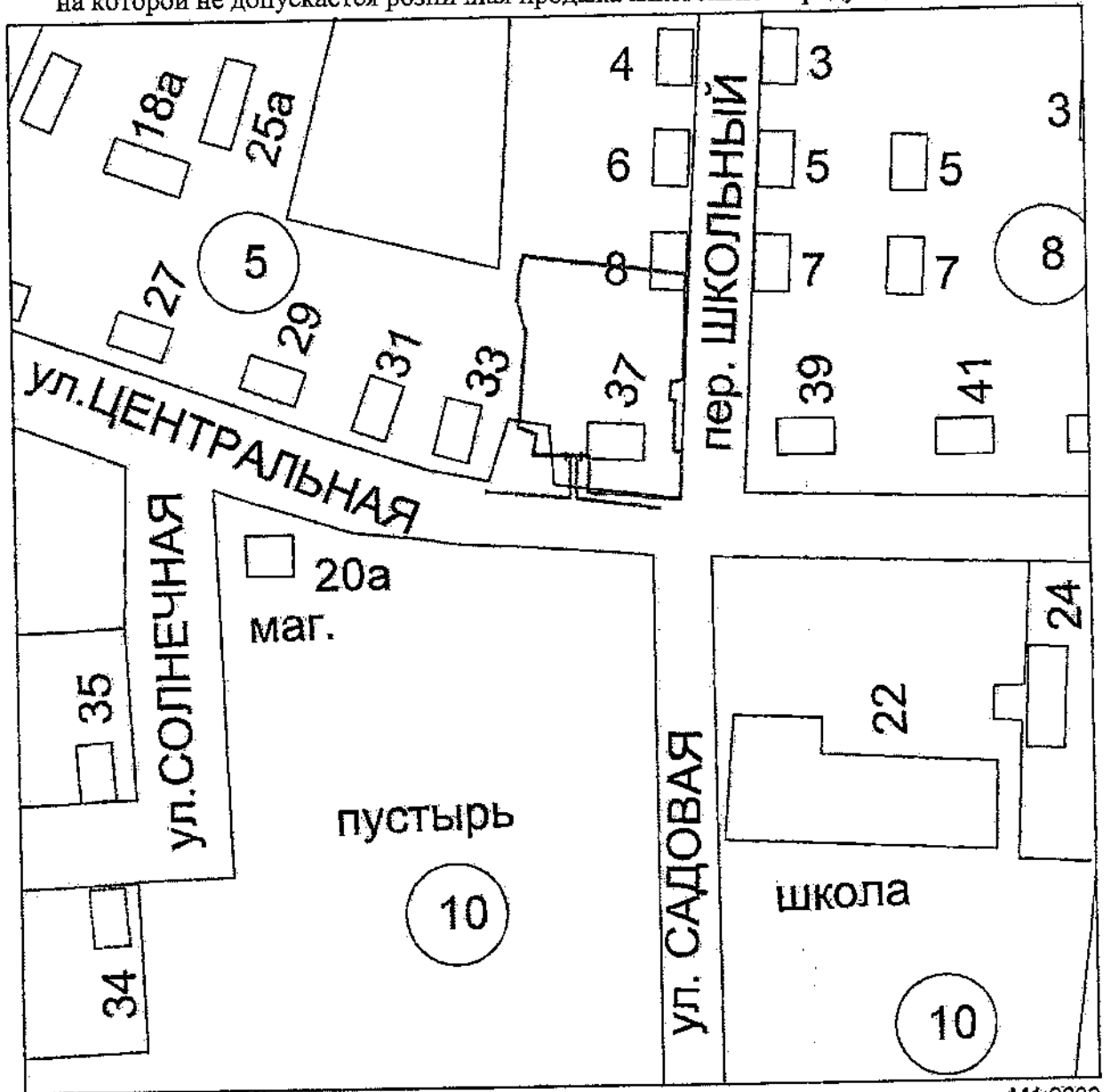
Начальник управления промышленности,
 потребительской сферы, малого и среднего бизнеса
 администрации муниципального образования
 Динской район



Ю.Ю. Шемаева



УТВЕРЖДЕНА
 постановлением администрации
 муниципального образования
 Динской район
 от 14.02.2010 № 194

Схема границ прилегающей территории к Фельдшерско-акушерскому пункту поселка Зарождение Государственного бюджетного учреждения здравоохранения муниципального образования Динской район «Центральная районная больница», расположенного по адресу: поселок Зарождение, ул. Центральная, 37, на которой не допускается розничная продажа алкогольной продукции.



M1:2000

УСЛОВНЫЕ ОБОЗНАЧЕНИЯ

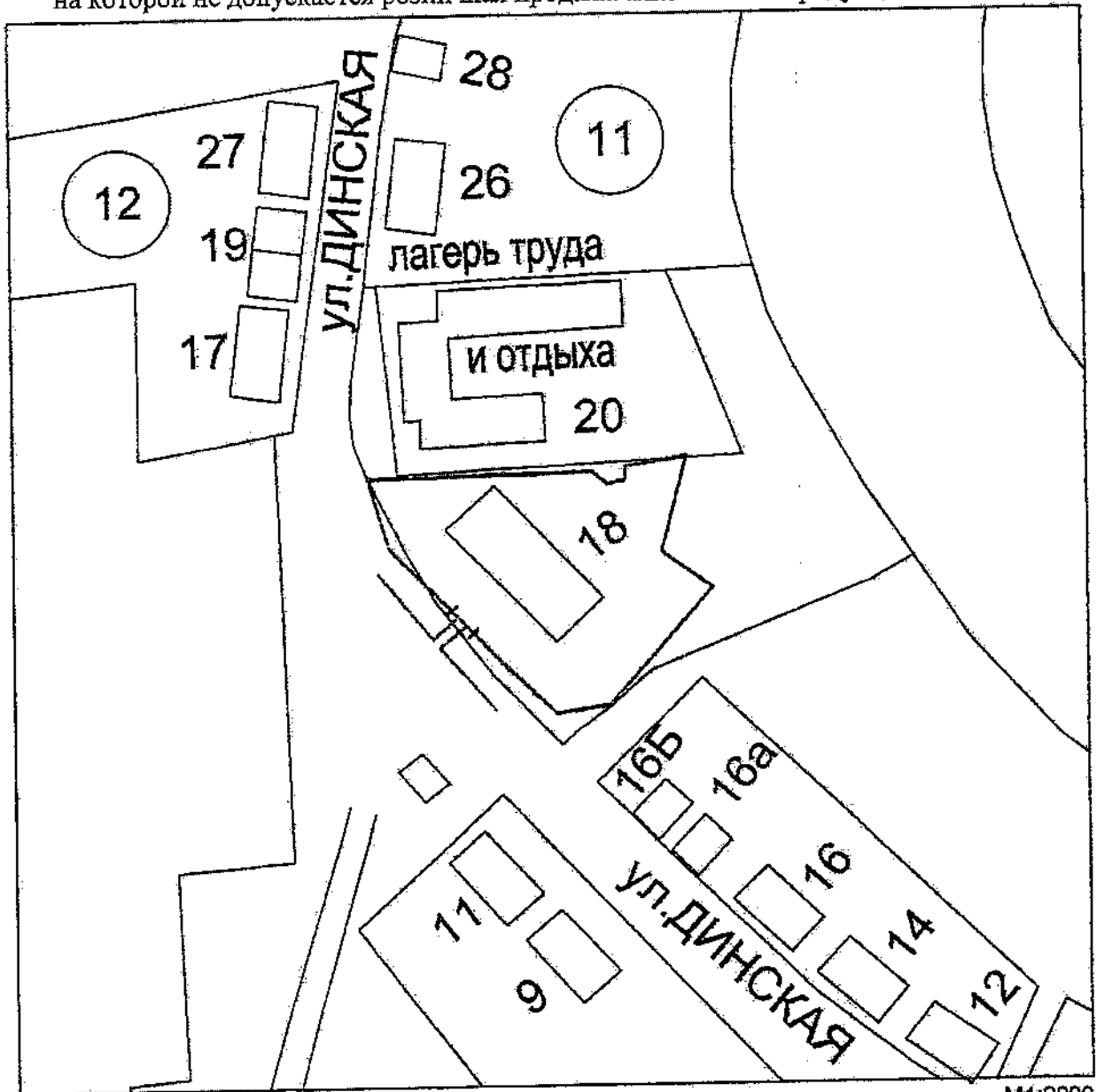
-  Расстояние от входа, равное 25 м
-  Граница кадастрового участка

Начальник управления промышленности,
 потребительской сферы, малого и среднего бизнеса
 администрации муниципального образования
 Динской район

Ю.Ю. Шемаева

УТВЕРЖДЕНА
постановлением администрации
муниципального образования
Динской район
от 17.02.2010 № 197

Схема границ прилегающей территории к Фельдшерско-акушерскому пункту поселка Кочетинский Государственного бюджетного учреждения здравоохранения муниципального образования Динской район «Центральная районная больница», расположенного по адресу: поселок Кочетинский, ул. Динская, 18, на которой не допускается розничная продажа алкогольной продукции.



УСЛОВНЫЕ ОБОЗНАЧЕНИЯ

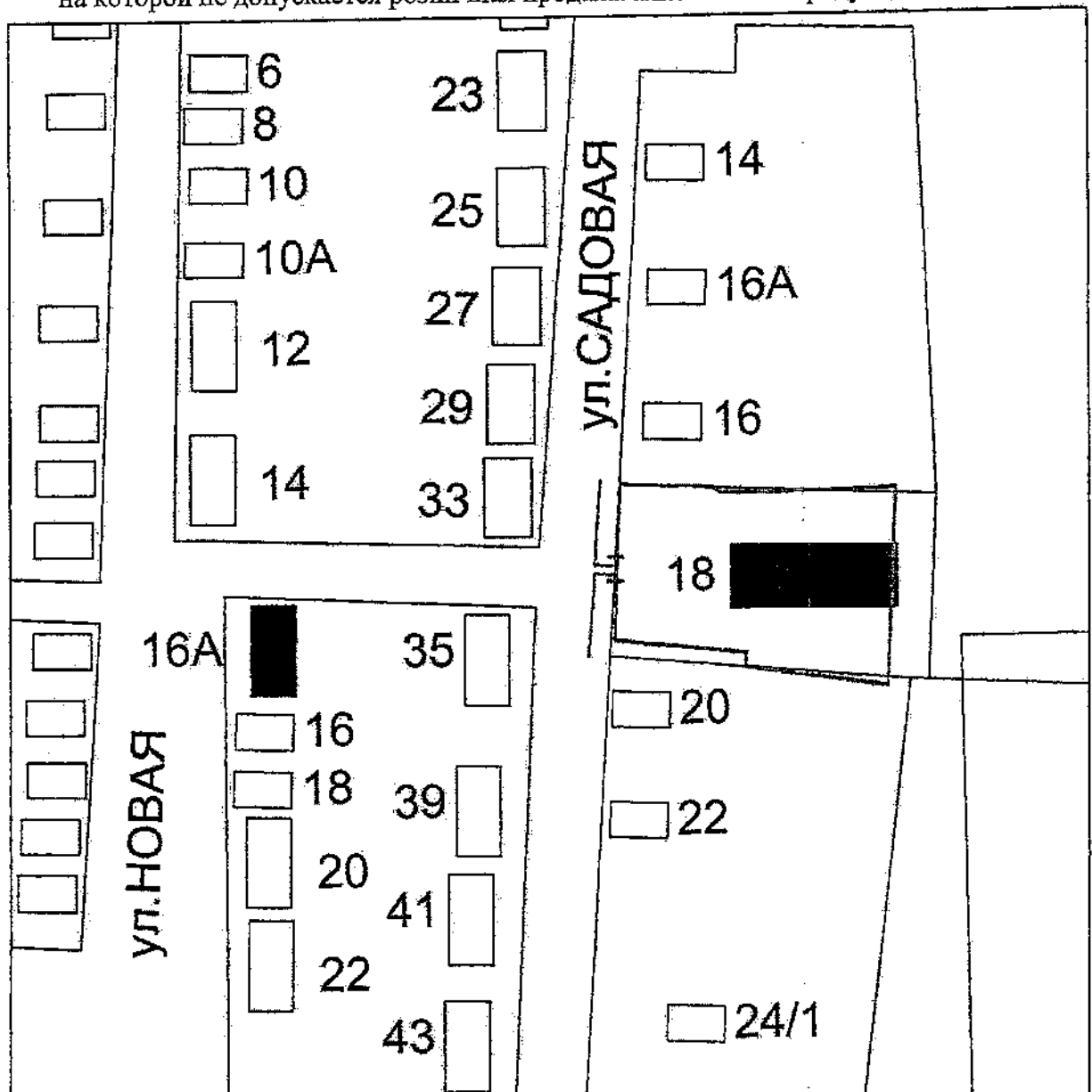
- Расстояние от входа, равное 25 м
- Граница кадастрового участка

Начальник управления промышленности,
потребительской сферы, малого и среднего бизнеса
администрации муниципального образования
Динской район

Ю.Ю. Шемаева



УТВЕРЖДЕНА
 постановлением администрации
 муниципального образования
 Динской район
 от 17.02.2010 № 197

Схема границ прилегающей территории к Фельдшерско-акушерскому пункту поселка Янтарный Государственного бюджетного учреждения здравоохранения муниципального образования Динской район «Центральная районная больница», расположенного по адресу: поселок Янтарный, ул. Садовая, 18, на которой не допускается розничная продажа алкогольной продукции.



УСЛОВНЫЕ ОБОЗНАЧЕНИЯ

M1:2000

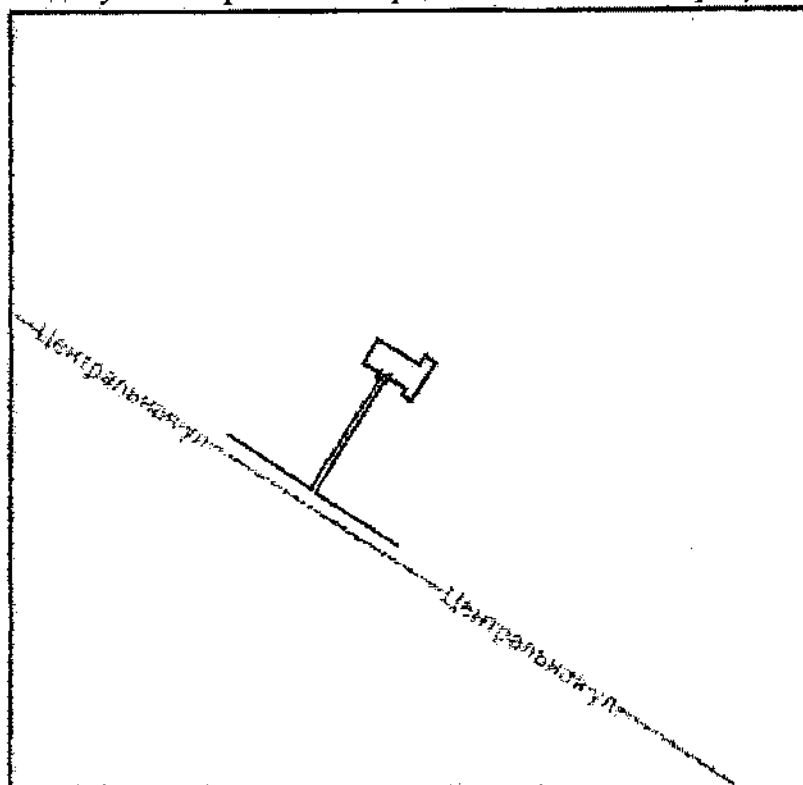
-  Расстояние от входа, равное 25 м
-  Граница кадастрового участка

Начальник управления промышленности,
 потребительской сферы, малого и среднего бизнеса
 администрации муниципального образования
 Динской район

Ю.Ю. Шемаева



УТВЕРЖДЕНА
постановлением администрации
муниципального образования
Динской район
от 17.08.2020 № 197

Схема границ прилегающей территории к Фельдшерско-акушерскому пункту поселка Дальний Государственного бюджетного учреждения здравоохранения муниципального образования Динской район «Центральная районная больница», расположенного по адресу: поселок Дальний, ул. Центральная, 7, на которой не допускается розничная продажа алкогольной продукции.



M1:2000

УСЛОВНЫЕ ОБОЗНАЧЕНИЯ

-  Расстояние от входа, равное 25 м
-  Граница кадастрового участка

Начальник управления промышленности,
потребительской сферы, малого и среднего бизнеса
администрации муниципального образования
Динской район

Ю.Ю. Шемаева

УТВЕРЖДЕНА
постановлением администрации
муниципального образования
Динской район
от 17.02.2000 № 197

Схема границ прилегающей территории к Фельдшерско-акушерскому пункту поселка Найдорф Государственного бюджетного учреждения здравоохранения муниципального образования Динской район «Центральная районная больница», расположенного по адресу: поселок Найдорф, ул. Центральная, 10, на которой не допускается розничная продажа алкогольной продукции.



M1:2000

УСЛОВНЫЕ ОБОЗНАЧЕНИЯ

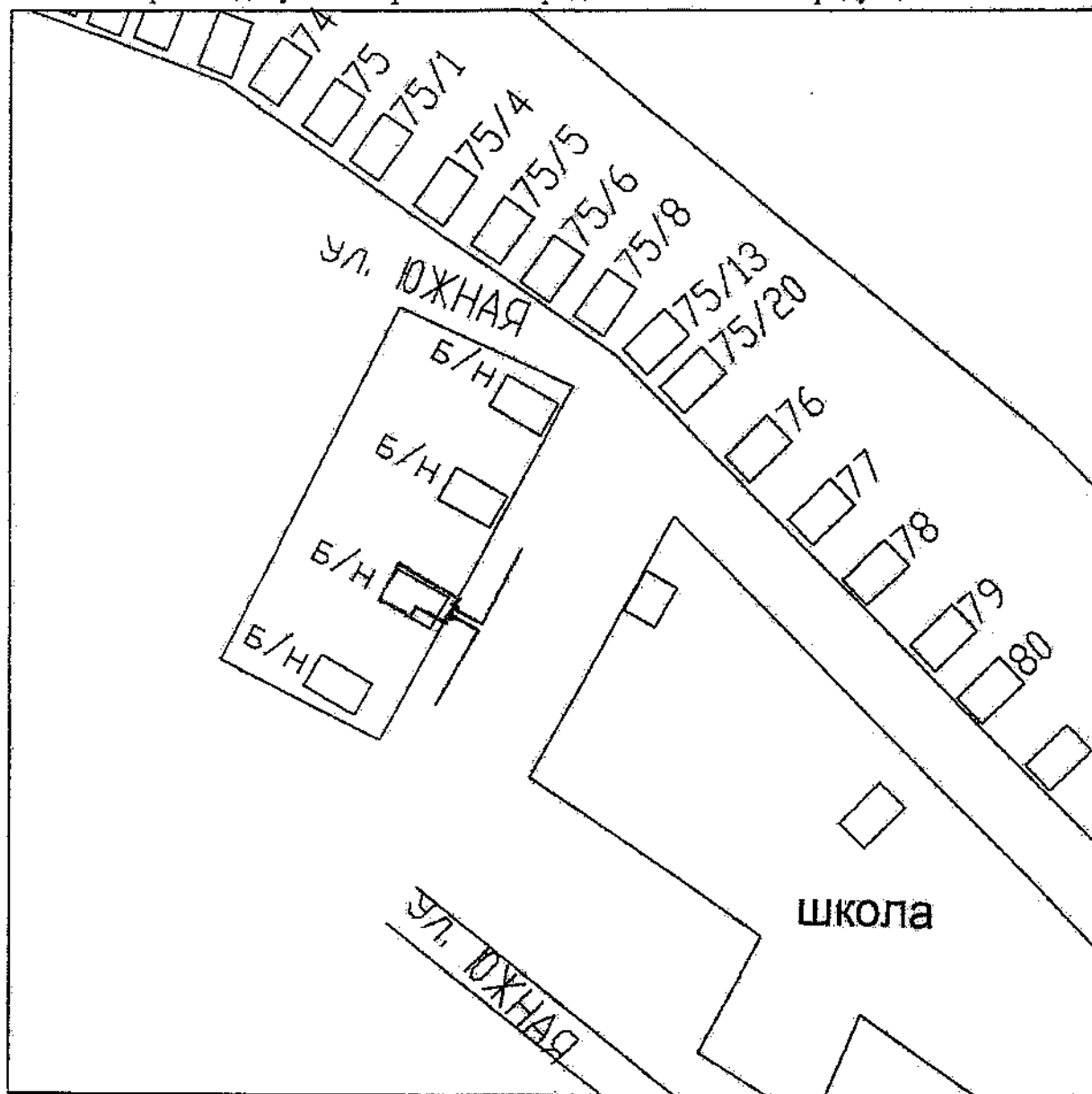
- Расстояние от входа, равное 25 м
- Граница кадастрового участка

Начальник управления промышленности,
потребительской сферы, малого и среднего бизнеса
администрации муниципального образования
Динской район

Ю.Ю. Шемаева

УТВЕРЖДЕНА
постановлением администрации
муниципального образования
Динской район
от 17.08.2000 № 197

Схема границ прилегающей территории к Фельдшерско-акушерскому пункту хутора
Карла Маркса Государственного бюджетного учреждения здравоохранения
муниципального образования Динской район «Центральная районная больница»,
расположенного по адресу: хутор Карла Маркса, ул. Южная, 94/1,
на которой не допускается розничная продажа алкогольной продукции.



УСЛОВНЫЕ ОБОЗНАЧЕНИЯ

M1:2000


- Расстояние от входа, равное 25 м
- Граница кадастрового участка

Начальник управления промышленности,
потребительской сферы, малого и среднего бизнеса
администрации муниципального образования
Динской район

Ю.Ю. Шемяева

УТВЕРЖДЕНА
постановлением администрации
муниципального образования
Динской район
от 17.02.2020 № 197

Схема границ прилегающей территории к Объекту общей врачебной практики
х. Карла Маркса Государственного бюджетного учреждения здравоохранения
муниципального образования Динской район «Центральная районная больница»,
расположенного по адресу: хутор Карла Маркса, ул. Южная, 75/16,
на которой не допускается розничная продажа алкогольной продукции.



УСЛОВНЫЕ ОБОЗНАЧЕНИЯ

M1:2000

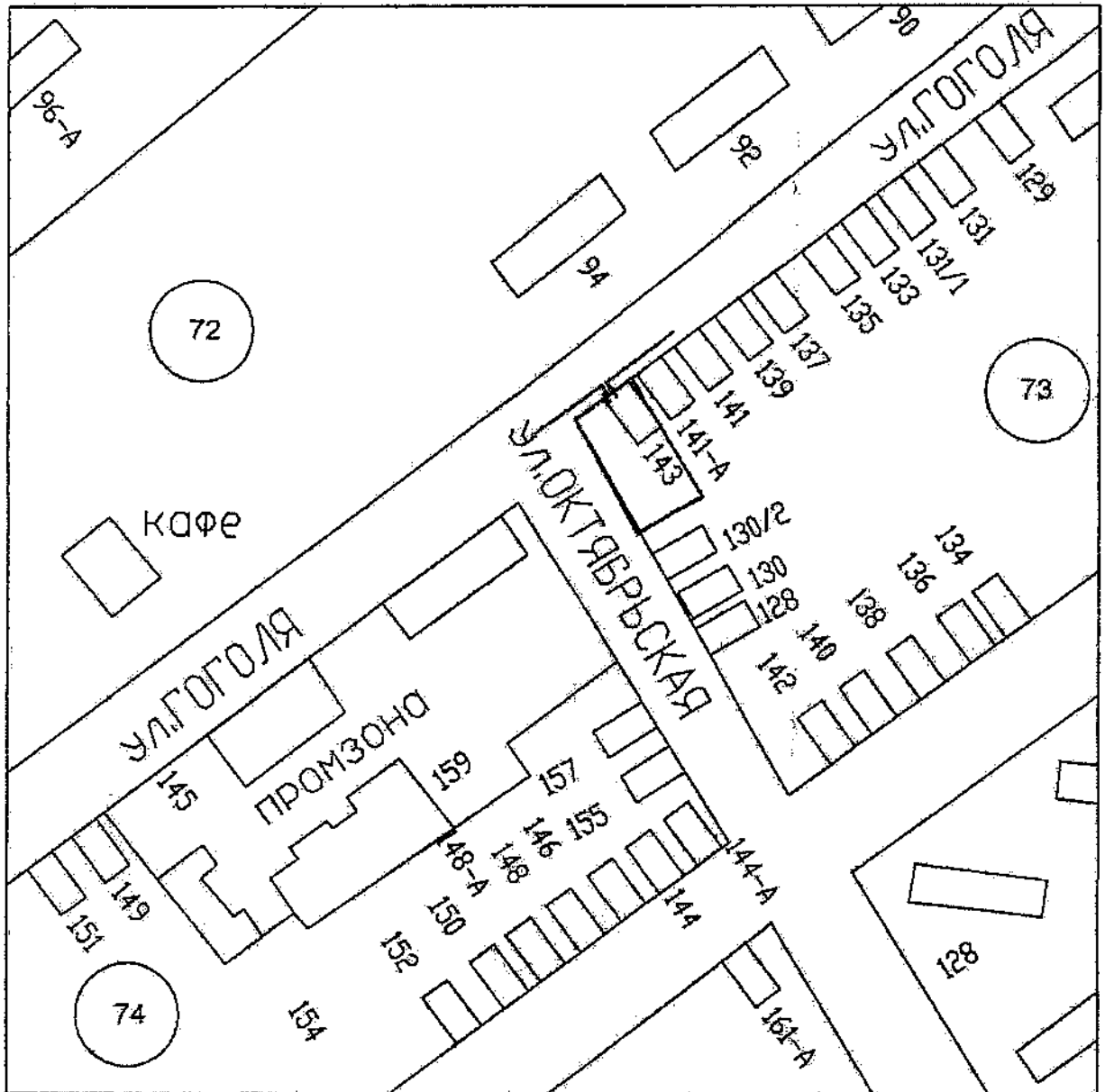
- Расстояние от входа, равное 25 м
- Граница кадастрового участка

Начальник управления промышленности,
потребительской сферы, малого и среднего бизнеса
администрации муниципального образования
Динской район

Ю.Ю. Шемаева

УТВЕРЖДЕНА
постановлением администрации
муниципального образования
Динской район
от 17.02.2020 № 197

Схема границ прилегающей территории к ООО «Ардепт»,
расположенному по адресу: станица Динская, ул. Гоголя, 143,
на которой не допускается розничная продажа алкогольной продукции.



УСЛОВНЫЕ ОБОЗНАЧЕНИЯ

M1:2000

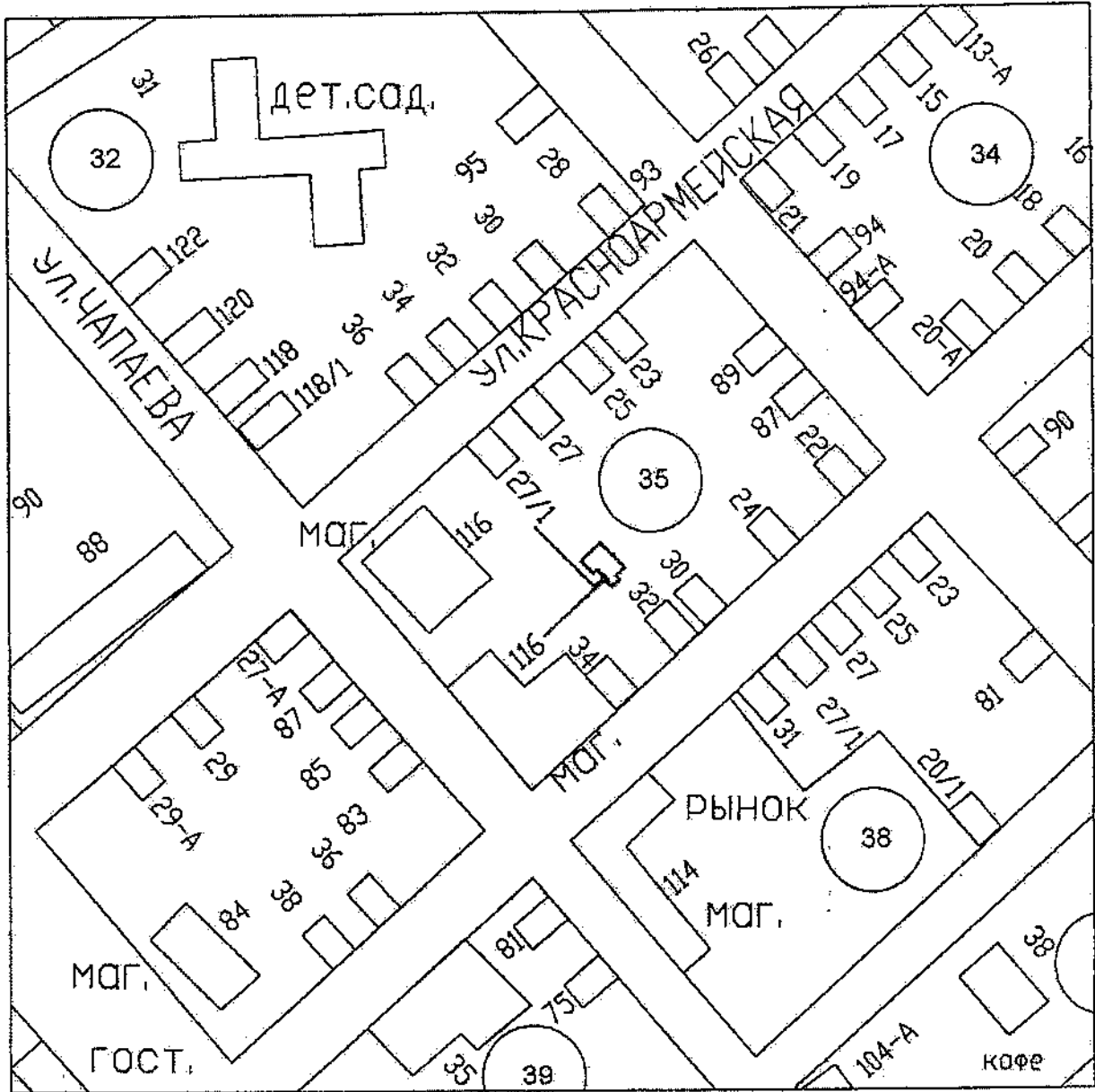
- Расстояние от входа, равное 25 м
- == Граница кадастрового участка

Начальник управления промышленности,
потребительской сферы, малого и среднего бизнеса
администрации муниципального образования
Динской район



Ю.Ю. Шемясова

УТВЕРЖДЕНА
 постановлением администрации
 муниципального образования
 Динской район
 от 17.02.2010 № 197

Схема границ прилегающей территории к стоматологическому кабинету,
 расположенному по адресу: станция Динская, ул. Чапаева, 116/3,
 на которой не допускается розничная продажа алкогольной продукции.



УСЛОВНЫЕ ОБОЗНАЧЕНИЯ

-  Расстояние от входа, равное 25 м
-  Граница кадастрового участка

Начальник управления промышленности,
 потребительской сферы, малого и среднего бизнеса
 администрации муниципального образования
 Динской район

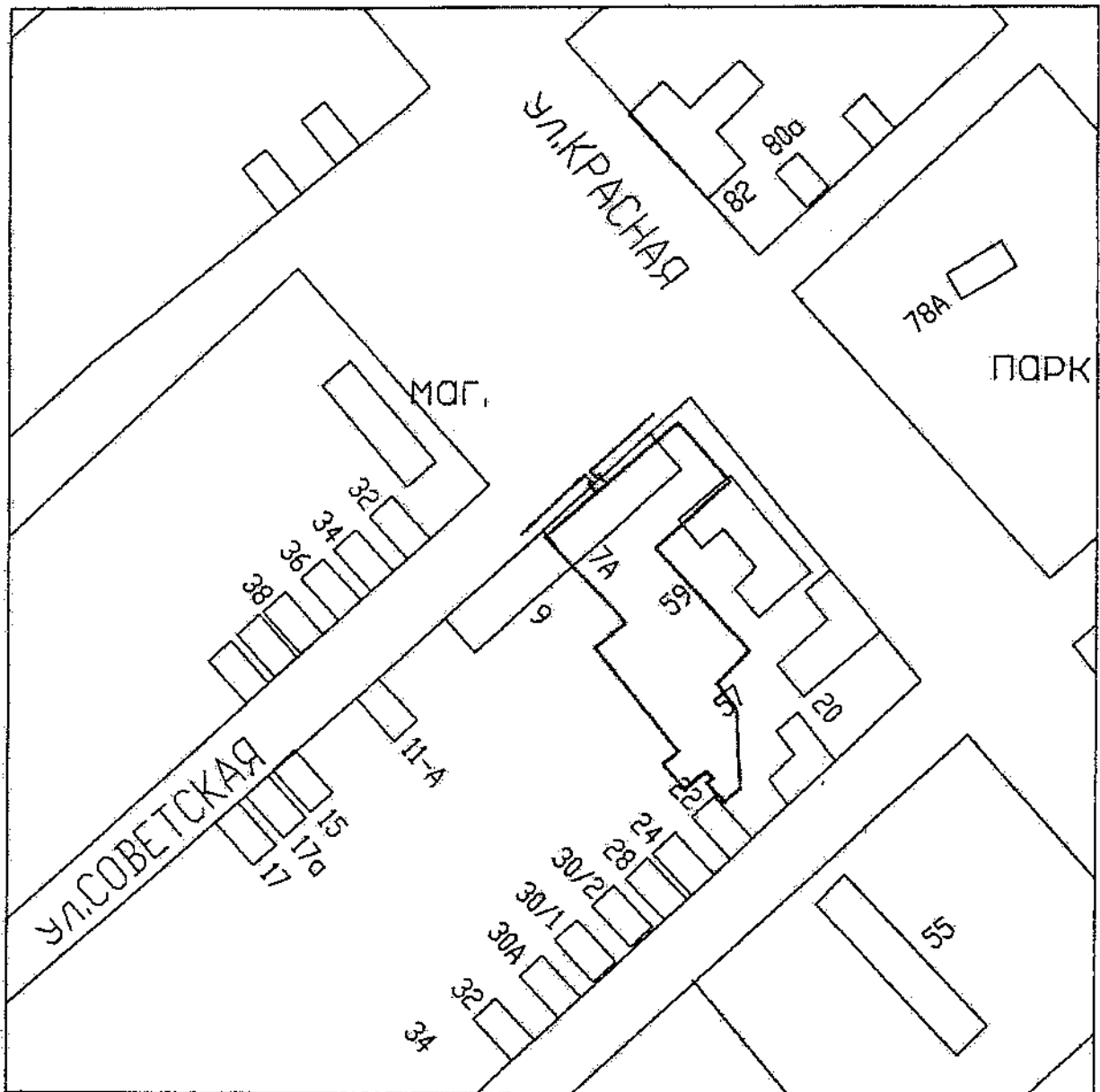


Ю.Ю. Шемаева

ПРИЛОЖЕНИЕ № 62



УТВЕРЖДЕНА
постановлением администрации
муниципального образования
Динской район
от 14.02.2020 № 197

Схема границ прилегающей территории к стоматологическому кабинету,
расположенному по адресу: станция Динская, ул. Советская, 7А, 1 этаж,
на которой не допускается розничная продажа алкогольной продукции.



УСЛОВНЫЕ ОБОЗНАЧЕНИЯ

M1:2000

-  Расстояние от входа, равное 25 м
-  Граница кадастрового участка

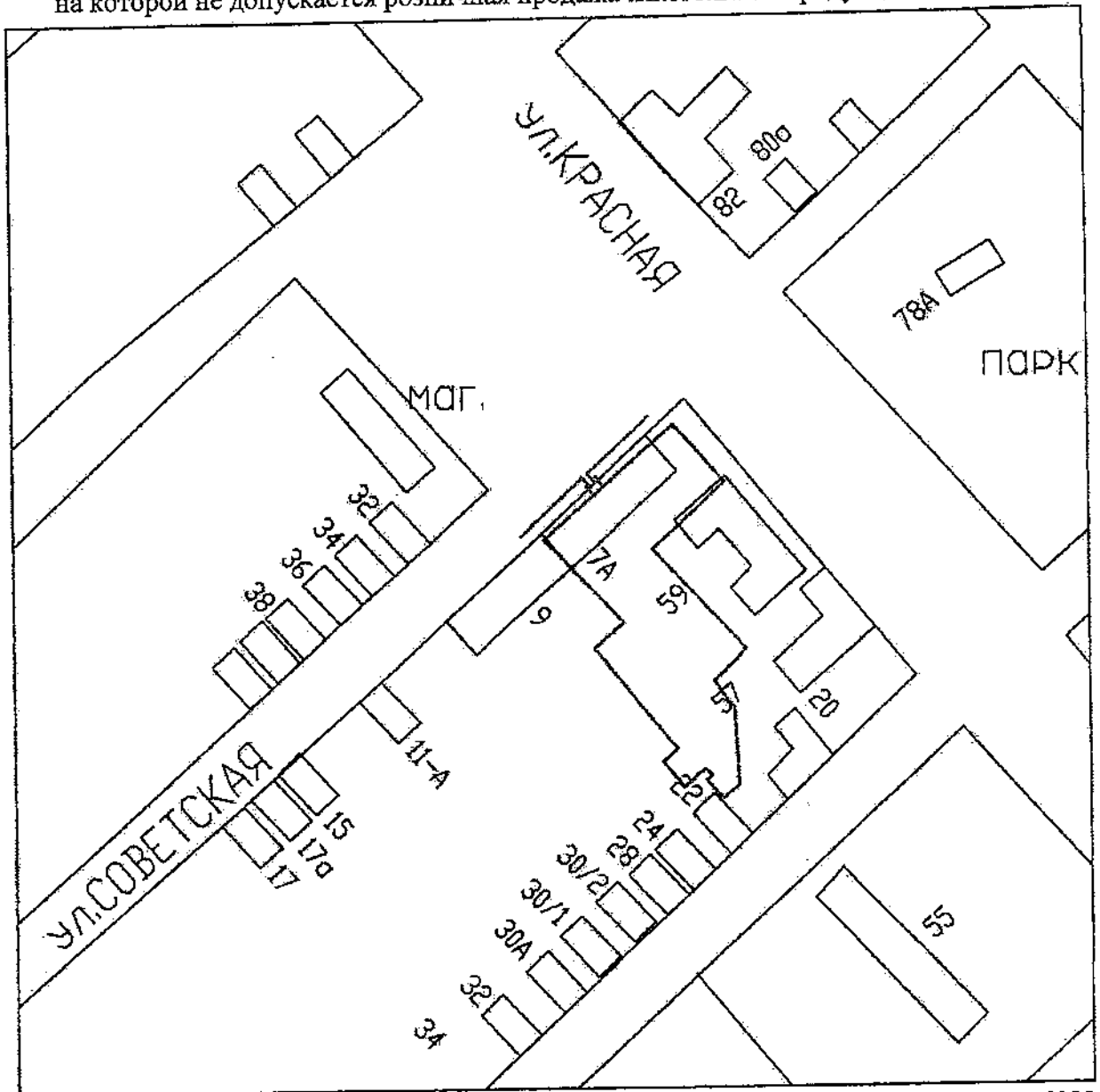
Начальник управления промышленности,
потребительской сферы, малого и среднего бизнеса
администрации муниципального образования
Динской район



Ю.Ю. Шемаева

УТВЕРЖДЕНА
постановлением администрации
муниципального образования
Динской район
от 17.02.2020 № 197

Схема границ прилегающей территории к стоматологической клинике,
расположенной по адресу: станция Динская, ул. Советская, 7А, 2 эт.,
на которой не допускается розничная продажа алкогольной продукции.



M1:2000

УСЛОВНЫЕ ОБОЗНАЧЕНИЯ

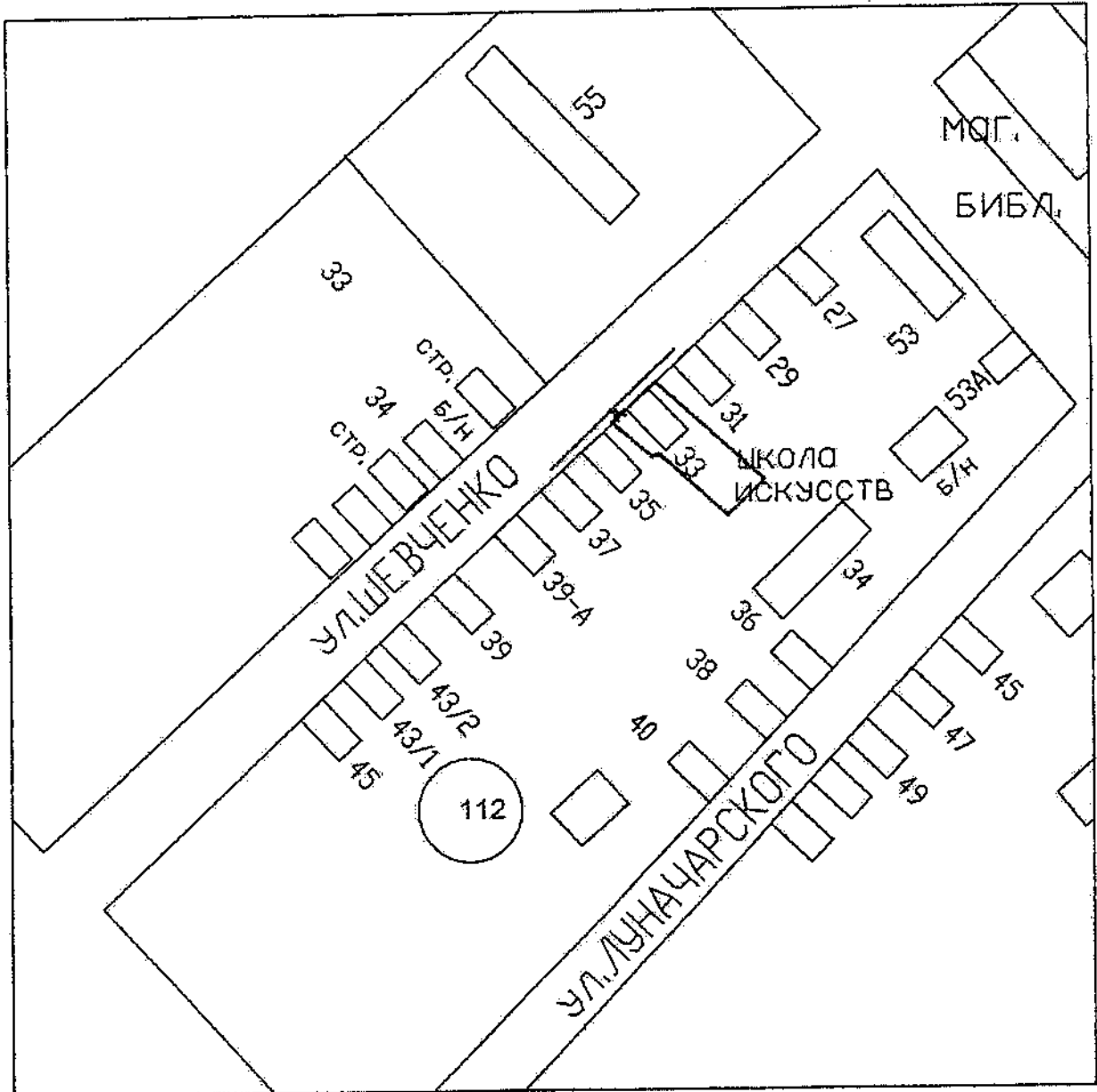
- Расстояние от входа, равное 25 м
- == Граница кадастрового участка

Начальник управления промышленности,
потребительской сферы, малого и среднего бизнеса
администрации муниципального образования
Динской район

Ю.Ю. Шемаева

УТВЕРЖДЕНА
постановлением администрации
муниципального образования
Динской район
от 17.02.2010 № 197

Схема границ прилегающей территории к ООО «Дента Вита»,
расположенному по адресу: станица Динская, ул. Шевченко, 33,
на которой не допускается розничная продажа алкогольной продукции.



M1:2000

УСЛОВНЫЕ ОБОЗНАЧЕНИЯ

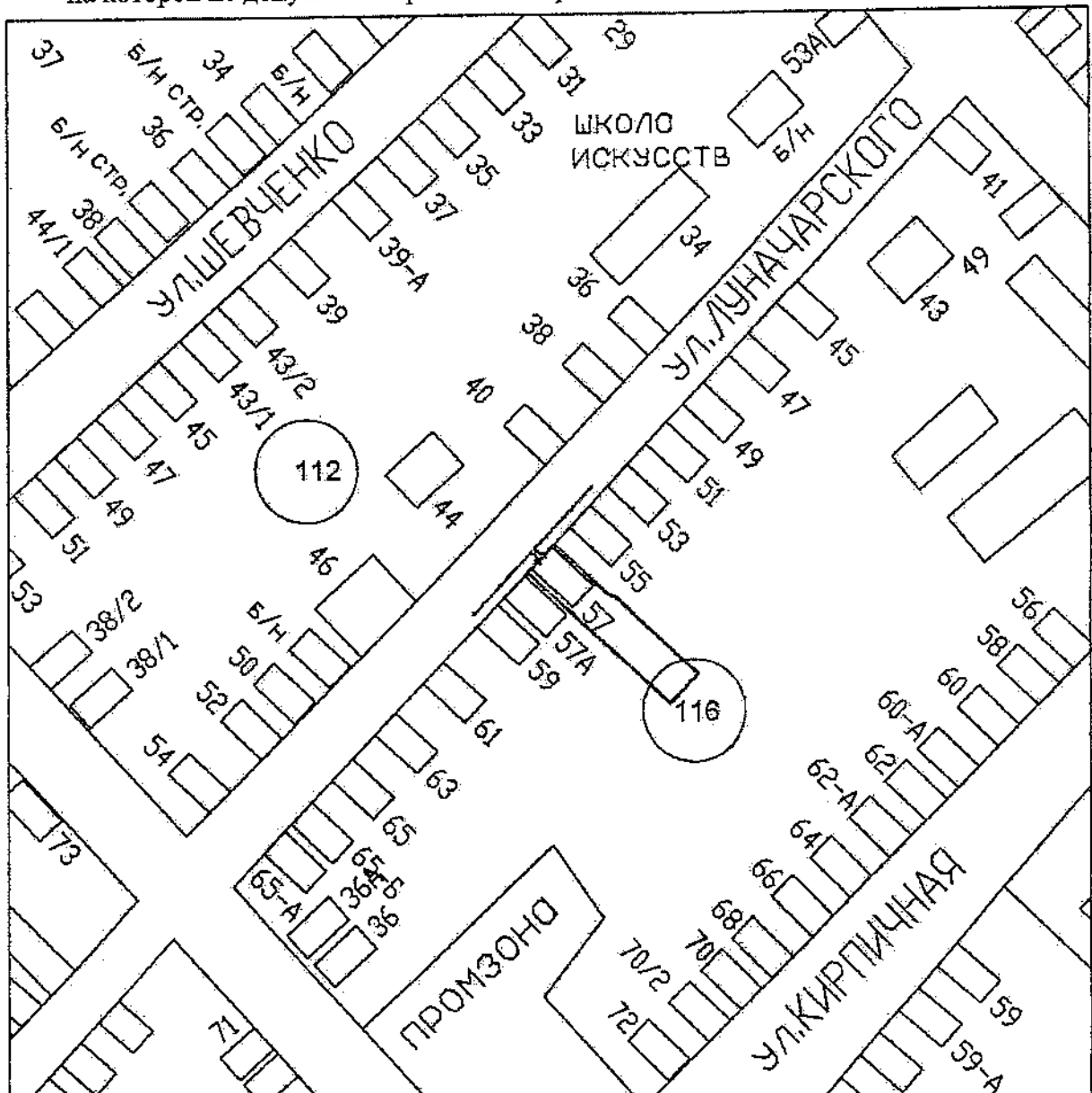
- Расстояние от входа, равное 25 м
- Граница кадастрового участка

Начальник управления промышленности,
потребительской сферы, малого и среднего бизнеса
администрации муниципального образования
Динской район

Ю.Ю. Шемаева



УТВЕРЖДЕНА
 постановлением администрации
 муниципального образования
 Динской район
 от 17.02.2020 № 194

Схема границ прилегающих территорий к ООО «Элитмед»,
 расположенному по адресу: станция Динская, ул. Луначарского, 57А,
 на которой не допускается розничная продажа алкогольной продукции.



УСЛОВНЫЕ ОБОЗНАЧЕНИЯ

M1:2000

-  Расстояние от входа, равное 25 м
-  Граница кадастрового участка

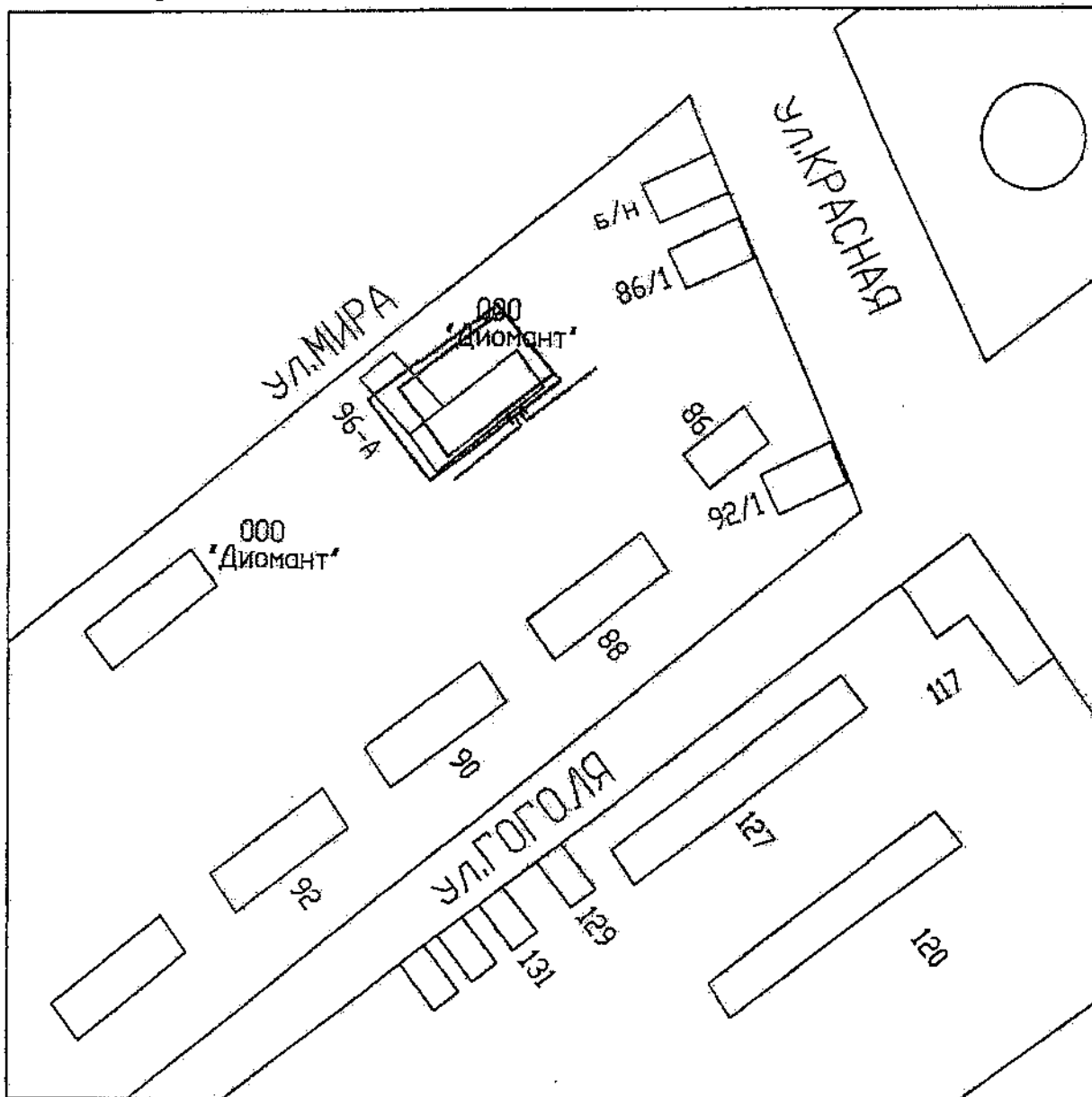
Начальник управления промышленности,
 потребительской сферы, малого и среднего бизнеса
 администрации муниципального образования
 Динской район



Ю.Ю. Шемаева

УТВЕРЖДЕНА
постановлением администрации
муниципального образования
Динской район
от 14.02.2010 № 197

Схема границ прилегающей территории к лечебно-оздоровительному центру
«Диамант», расположенному по адресу: станция Динская, ул. Гоголя, 86,
на которой не допускается розничная продажа алкогольной продукции.



УСЛОВНЫЕ ОБОЗНАЧЕНИЯ

M1:2000

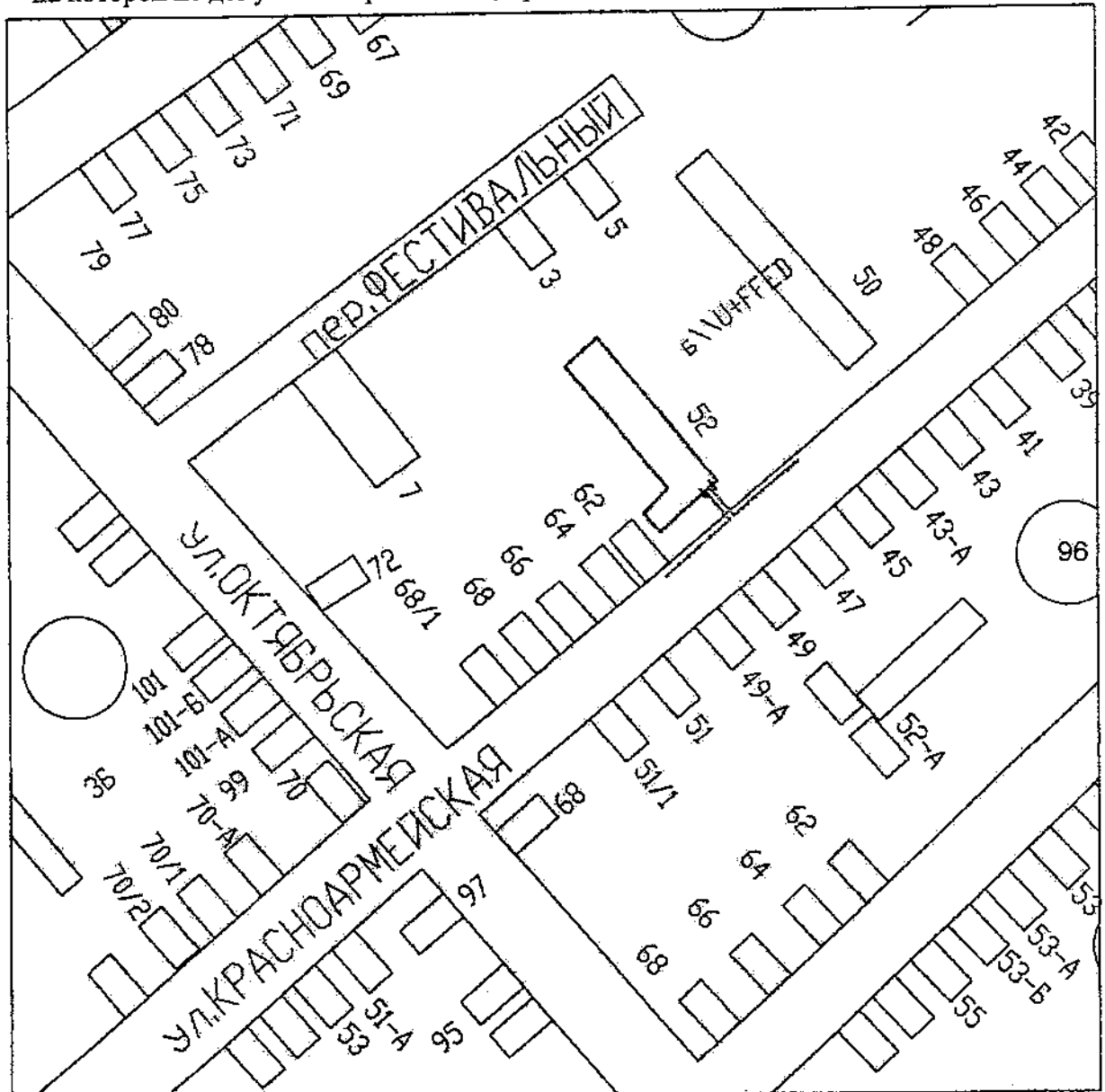
- Расстояние от входа, равное 25 м
- Граница кадастрового участка

Начальник управления промышленности,
потребительской сферы, малого и среднего бизнеса
администрации муниципального образования
Динской район

Ю.Ю. Шемяева

УТВЕРЖДЕНА
постановлением администрации
муниципального образования
Динской район
от 17.02.2010 № 197

Схема границ прилегающей территории к клинике «Ваш доктор»,
расположенной по адресу: станция Динская, ул. Красноармейская, 52, оф. 20,
на которой не допускается розничная, продажа алкогольной продукции.



M1:2000

УСЛОВНЫЕ ОБОЗНАЧЕНИЯ

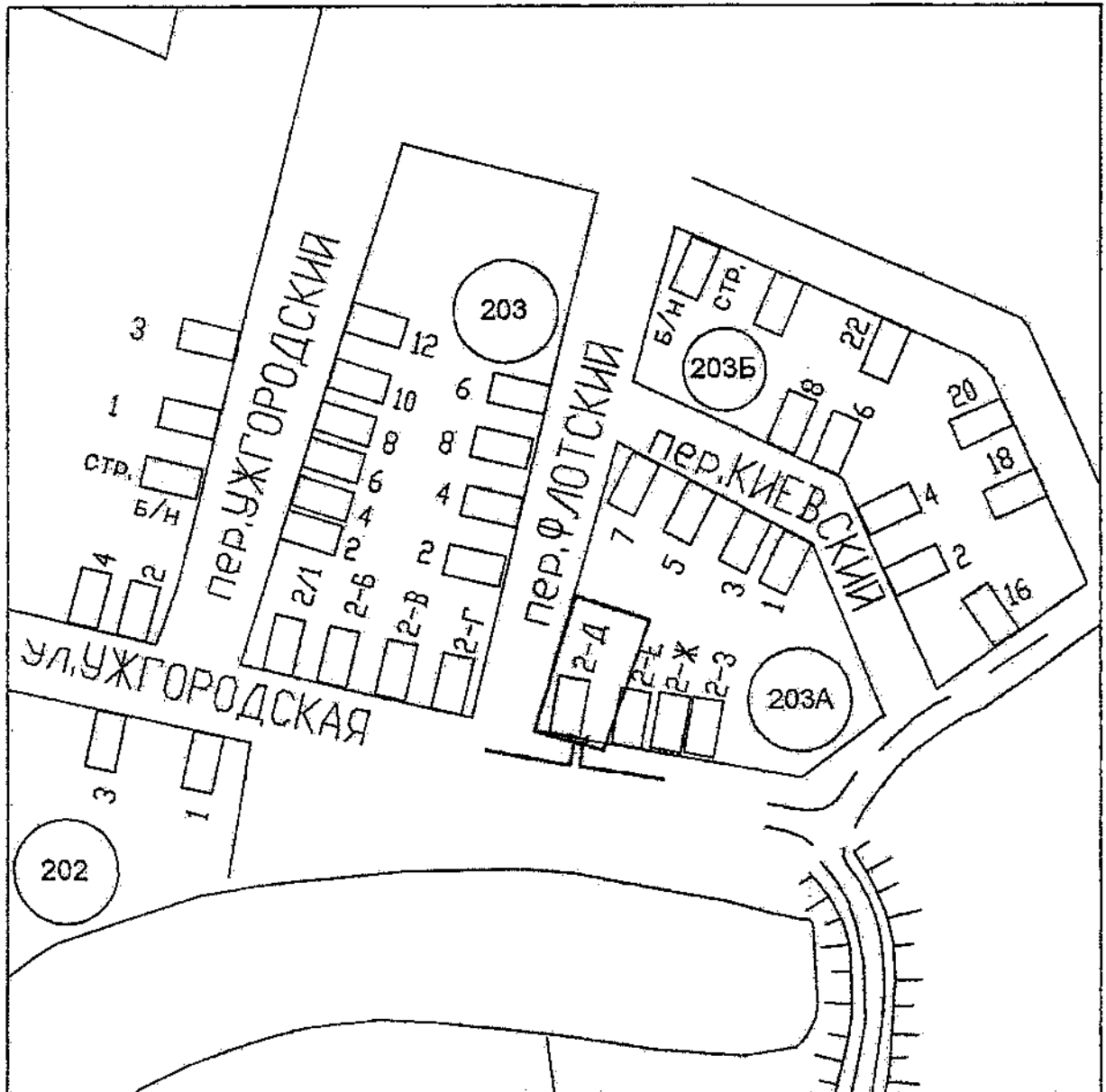
- Расстояние от входа, равное 25 м
- Граница кадастрового участка

Начальник управления промышленности,
потребительской сферы, малого и среднего бизнеса
администрации муниципального образования
Динской район

Ю.Ю. Шемаева

УТВЕРЖДЕНА
постановлением администрации
муниципального образования
Динской район
от 17.02.2010 № 197

Схема границ прилегающей территории к медицинскому диагностическому центру «Евромедсервис», расположенному по адресу: станция Динская, ул. Ужгородская, 2 Д, на которой не допускается розничная продажа алкогольной продукции.



УСЛОВНЫЕ ОБОЗНАЧЕНИЯ

M1:2000

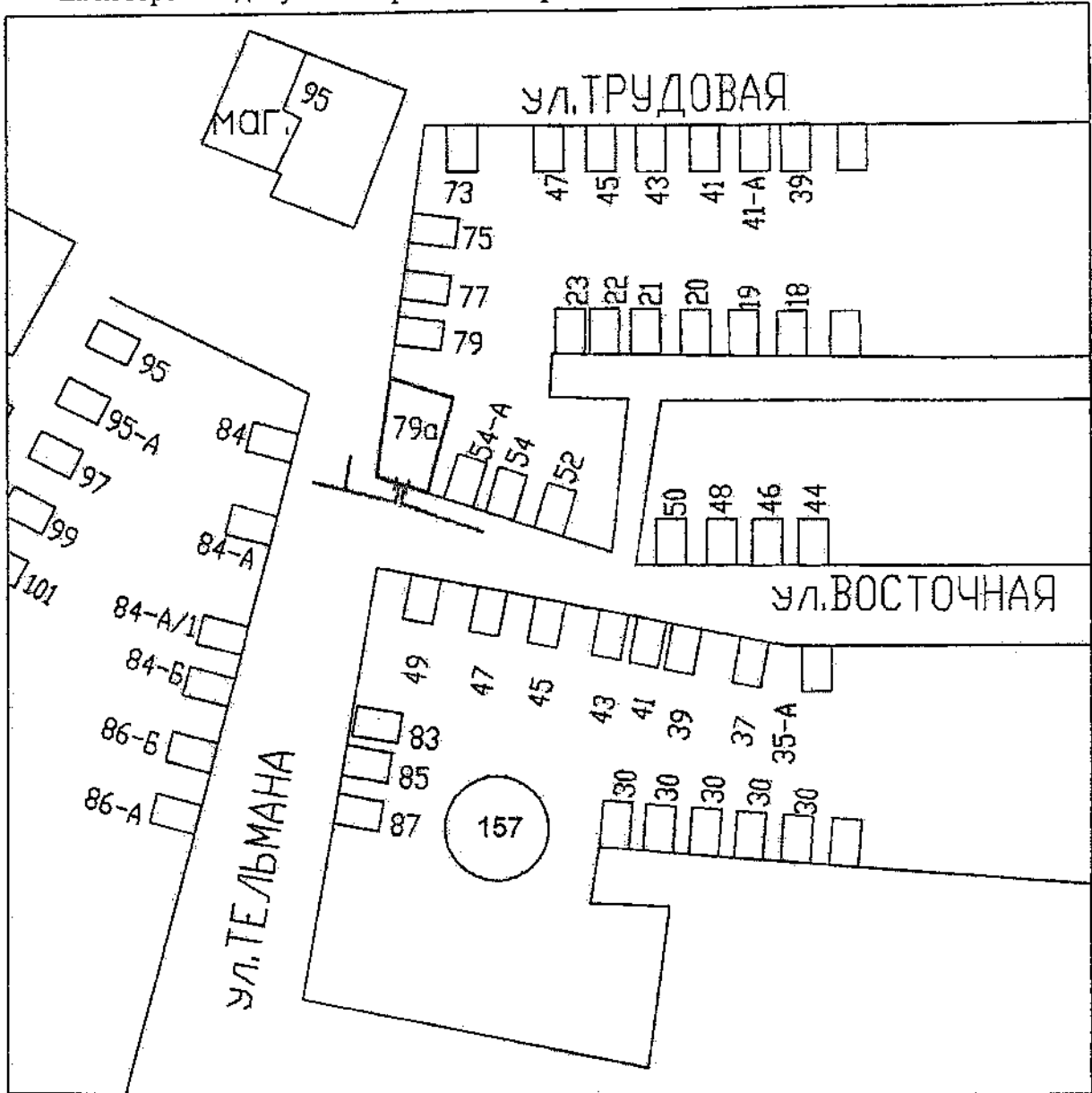
- Расстояние от входа, равное 25 м
- Граница кадастрового участка

Начальник управления промышленности,
потребительской сферы, малого и среднего бизнеса
администрации муниципального образования
Динской район

Ю.Ю. Шемаева

УТВЕРЖДЕНА
постановлением администрации
муниципального образования
Динской район
от 17.02.2020 № 197

Схема границ прилегающей территории к медицинскому центру
«Семейный доктор», расположенному по адресу: станция Динская, ул. Тельмана, 79А,
на которой не допускается розничная продажа алкогольной продукции.



УСЛОВНЫЕ ОБОЗНАЧЕНИЯ

M1:2000

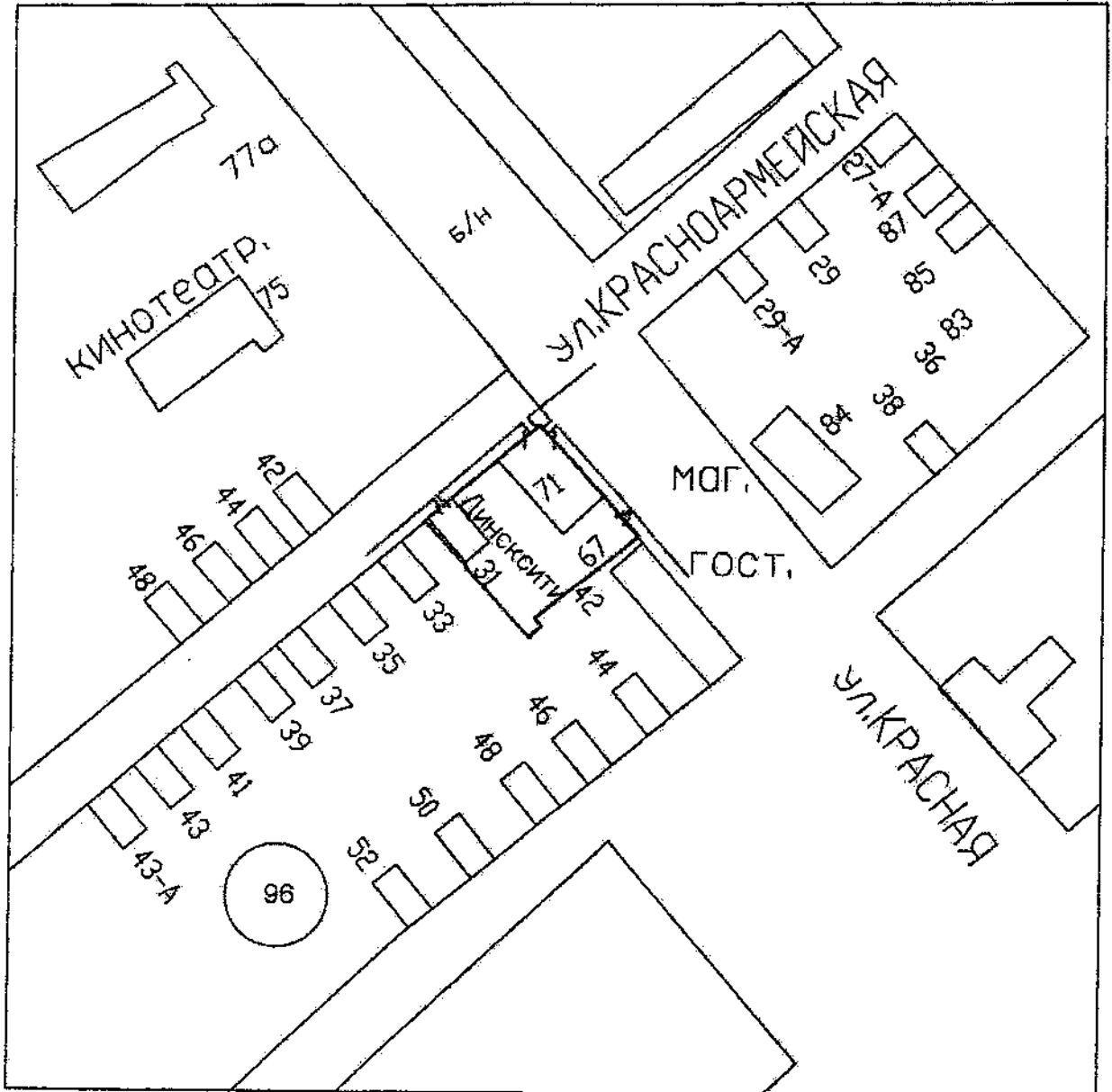
- Расстояние от входа, равное 25 м
- == Граница кадастрового участка

Начальник управления промышленности,
потребительской сферы, малого и среднего бизнеса
администрации муниципального образования
Динской район

Ю.Ю. Шемаева

УТВЕРЖДЕНА
постановлением администрации
муниципального образования
Динской район
от 17.02.2020 № 197

Схема границ прилегающей территории к кабинету УЗИ,
расположенному по адресу: станица Динская, ул. Красная, 71,
на которой не допускается розничная продажа алкогольной продукции.



УСЛОВНЫЕ ОБОЗНАЧЕНИЯ

M1:2000

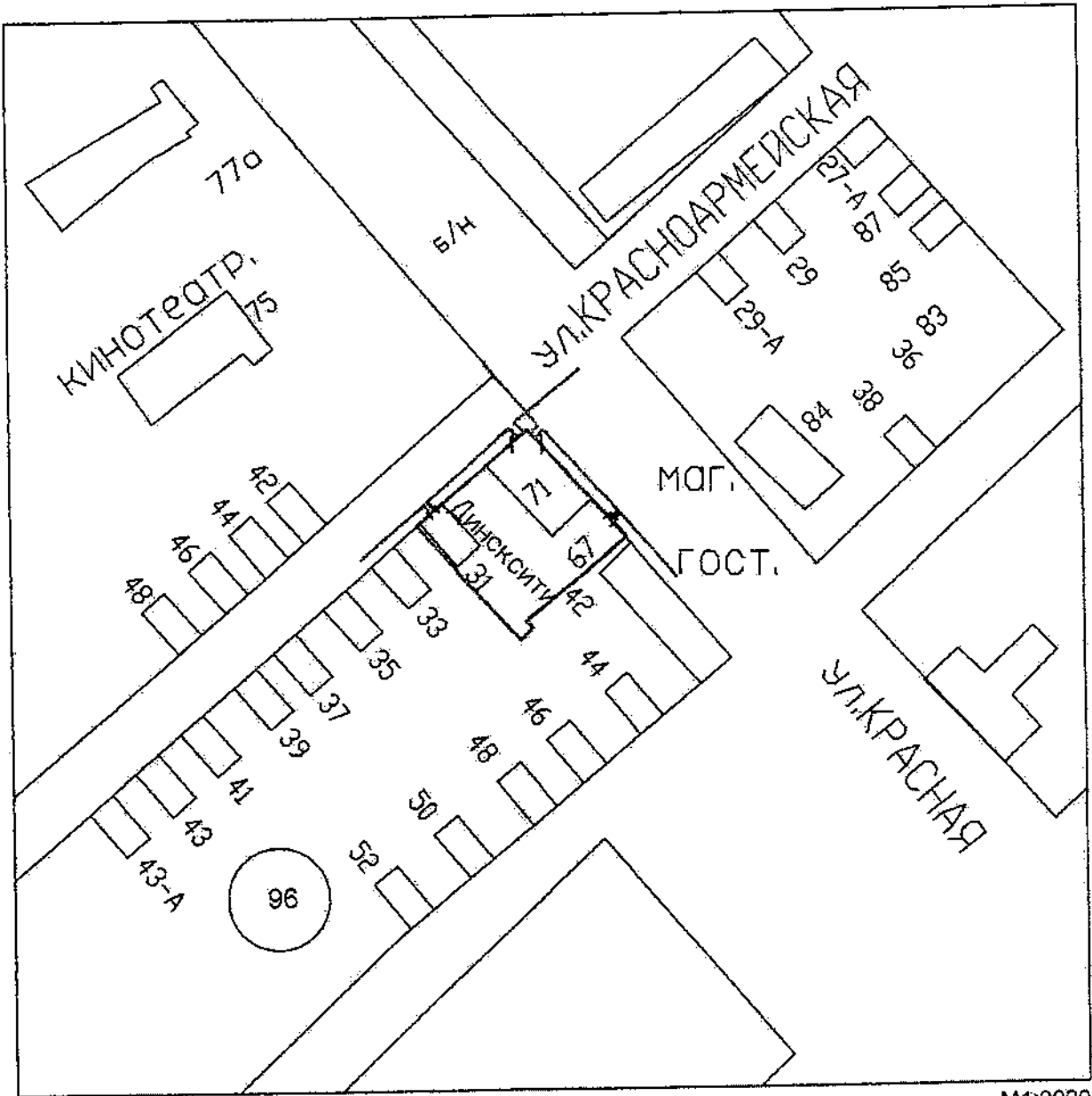
- Расстояние от входа, равное 25 м
- Граница кадастрового участка

Начальник управления промышленности,
потребительской сферы, малого и среднего бизнеса
администрации муниципального образования
Динской район

Ю.Ю. Шемаева

УТВЕРЖДЕНА
постановлением администрации
муниципального образования
Динской район
от 17.08.2010 № 197

Схема границ прилегающей территории к кабинету гинеколога,
расположенному по адресу: станица Динская, ул. Красная, 71,
на которой не допускается розничная продажа алкогольной продукции.



УСЛОВНЫЕ ОБОЗНАЧЕНИЯ

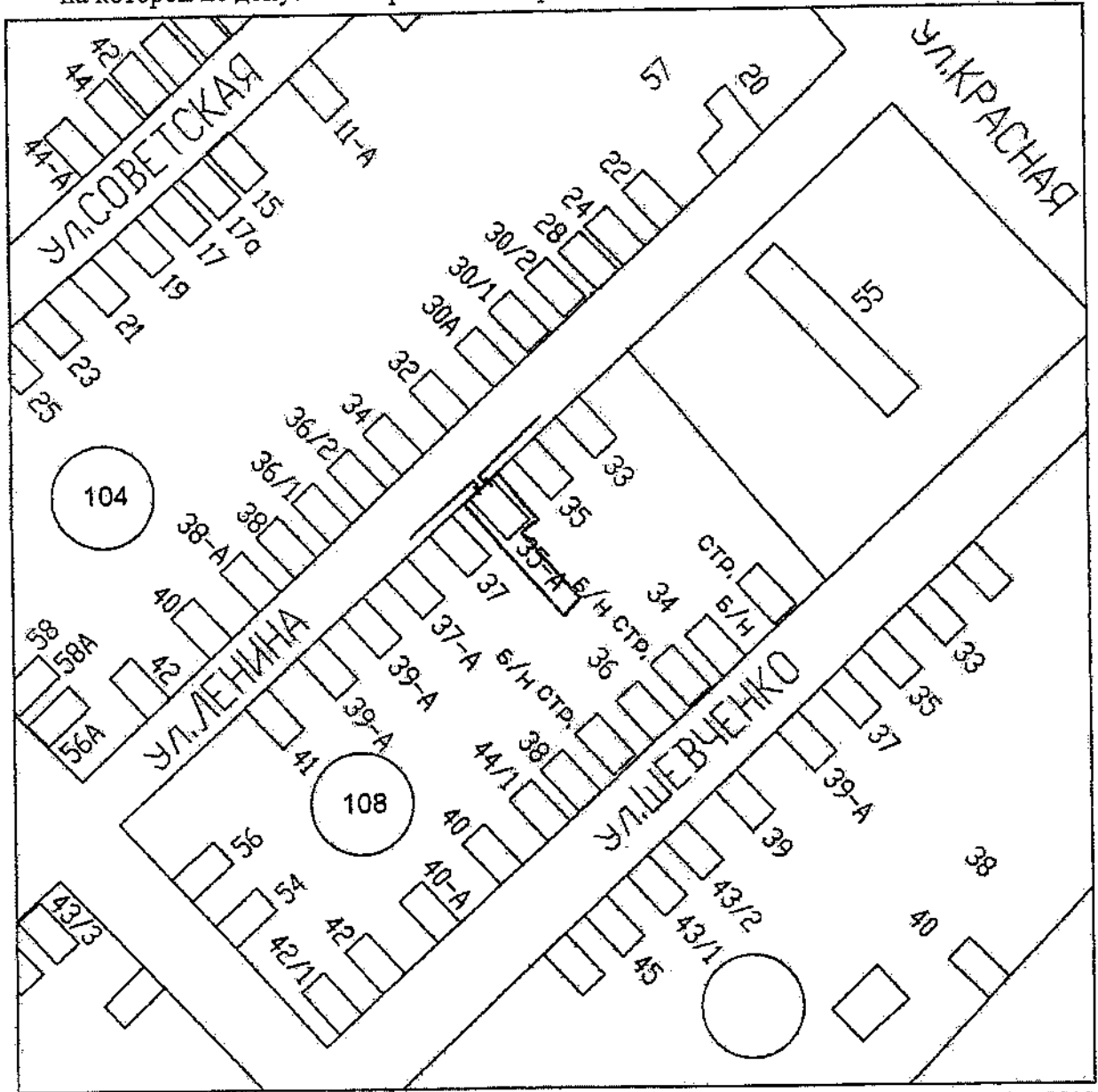
- Расстояние от входа, равное 25 м
- Граница кадастрового участка

Начальник управления промышленности,
потребительской сферы, малого и среднего бизнеса
администрации муниципального образования
Динской район

Ю.Ю. Шемяева

УТВЕРЖДЕНА
постановлением администрации
муниципального образования
Динской район
от 14.02.2020 № 194

Схема границ прилегающей территории к ООО «Здоровье» (кабинет
УЗИ-диагностики), расположенному по адресу: станция Динская, ул. Ленина, 35,
на которой не допускается розничная продажа алкогольной продукции.



M1:2000

УСЛОВНЫЕ ОБОЗНАЧЕНИЯ

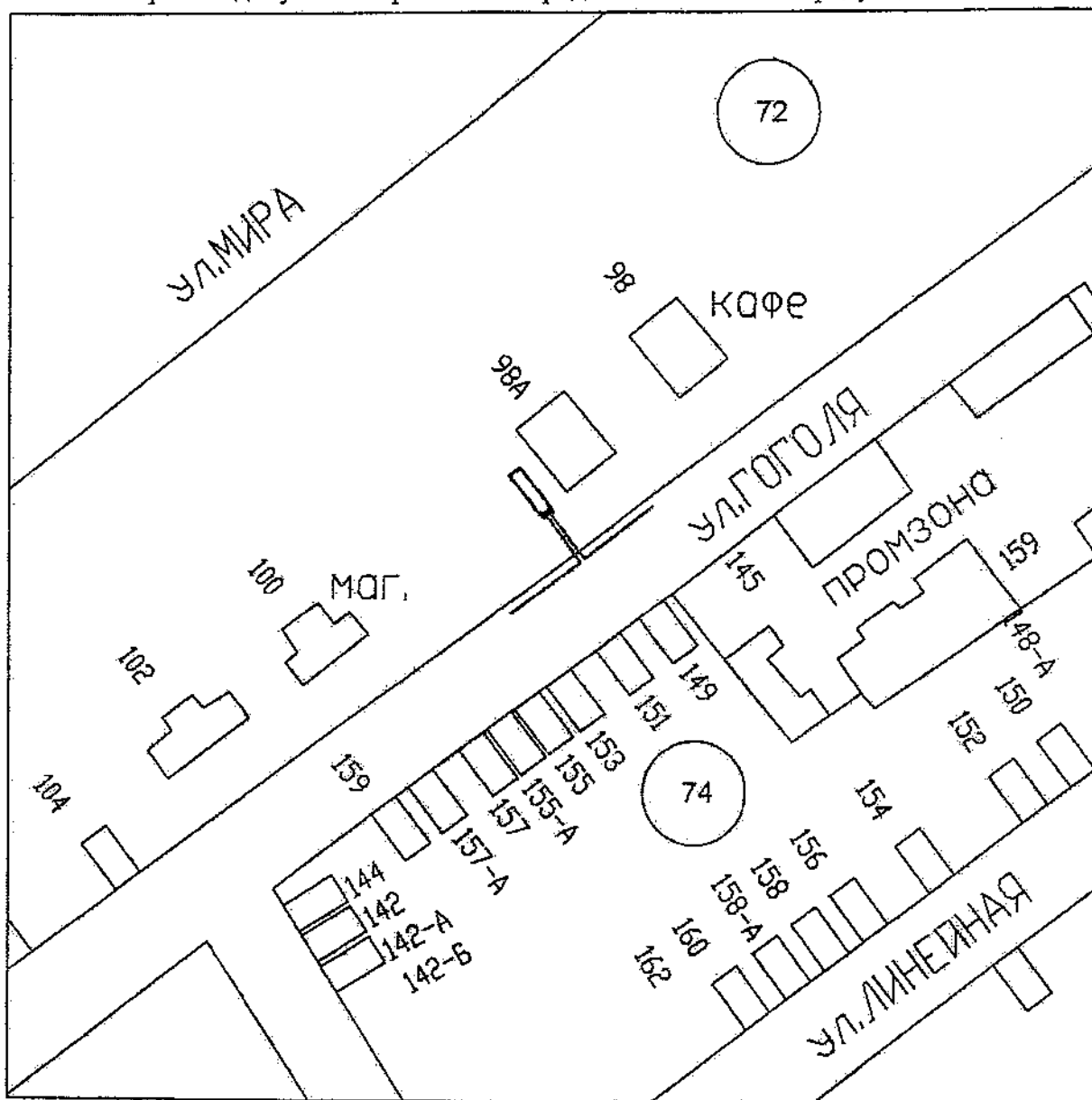
- Расстояние от входа, равное 25 м
- - - Граница кадастрового участка

Начальник управления промышленности,
потребительской сферы, малого и среднего бизнеса
администрации муниципального образования
Динской район

Ю.Ю. Шемаева

УТВЕРЖДЕНА
постановлением администрации
муниципального образования
Динской район
от 17.02.2020 № 197

Схема границ прилегающей территории к стоматологии «Семейная»,
расположенной по адресу: станция Динская, ул. Гоголя, 98Б,
на которой не допускается розничная продажа алкогольной продукции.



УСЛОВНЫЕ ОБОЗНАЧЕНИЯ

M1:2000

- Расстояние от входа, равное 25 м
- Граница кадастрового участка

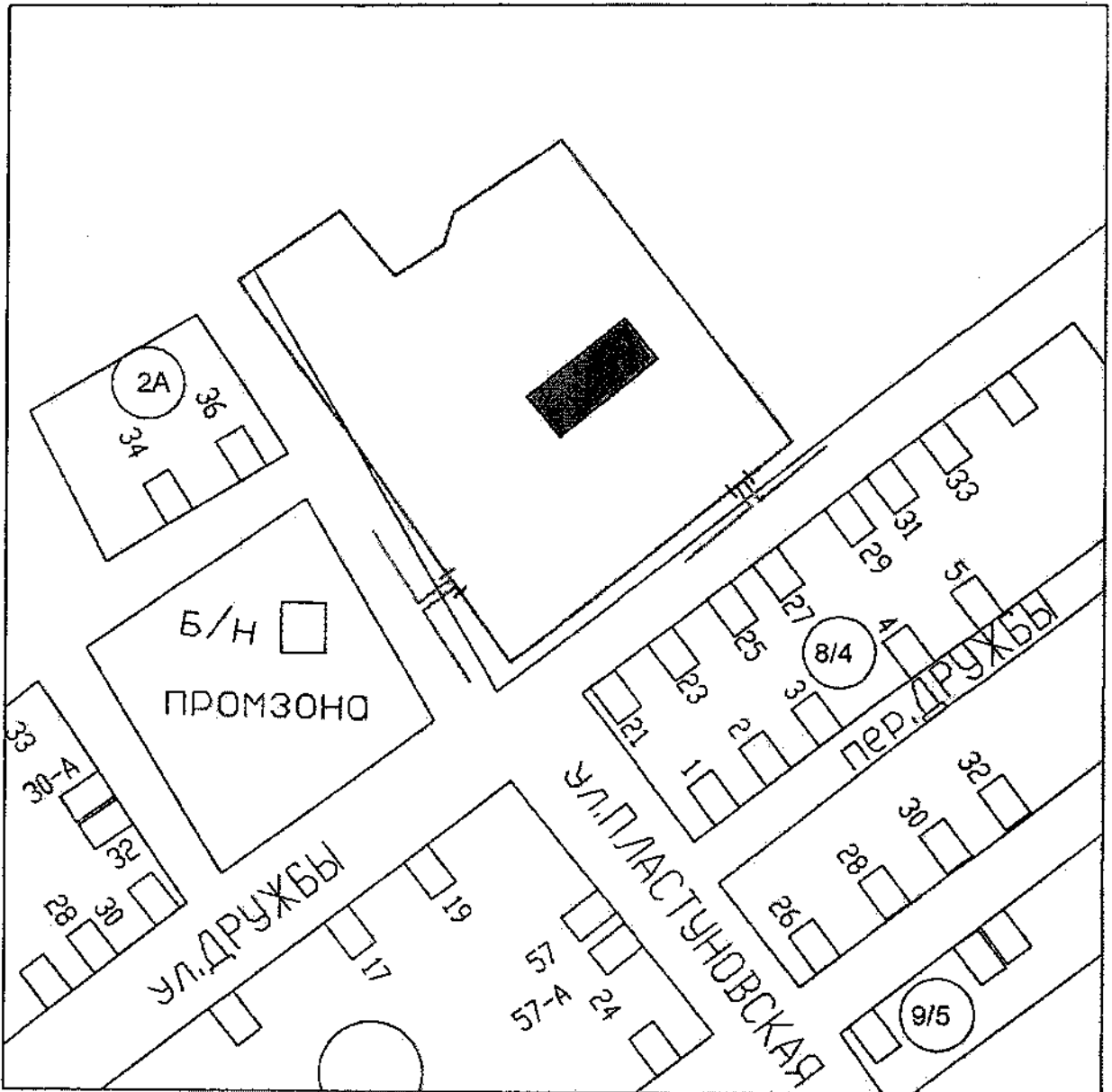
Начальник управления промышленности,
потребительской сферы, малого и среднего бизнеса
администрации муниципального образования
Динской район

Ю.Ю. Шемаева

ПРИЛОЖЕНИЕ № 75

УТВЕРЖДЕНА
постановлением администрации
муниципального образования
Динской район
от 17.02.2020 № 197

Схема границ прилегающей территории к Муниципальному бюджетному учреждению
дополнительного образования муниципального образования Динской район
«Детско-юношеская спортивная школа №1»,
расположенному по адресу: станция Динская, ул. Дружбы, 30Б,
на которой не допускается розничная продажа алкогольной продукции.



УСЛОВНЫЕ ОБОЗНАЧЕНИЯ

M1:2000

- Растояние от входа, равное 25 м
- Граница кадастрового участка

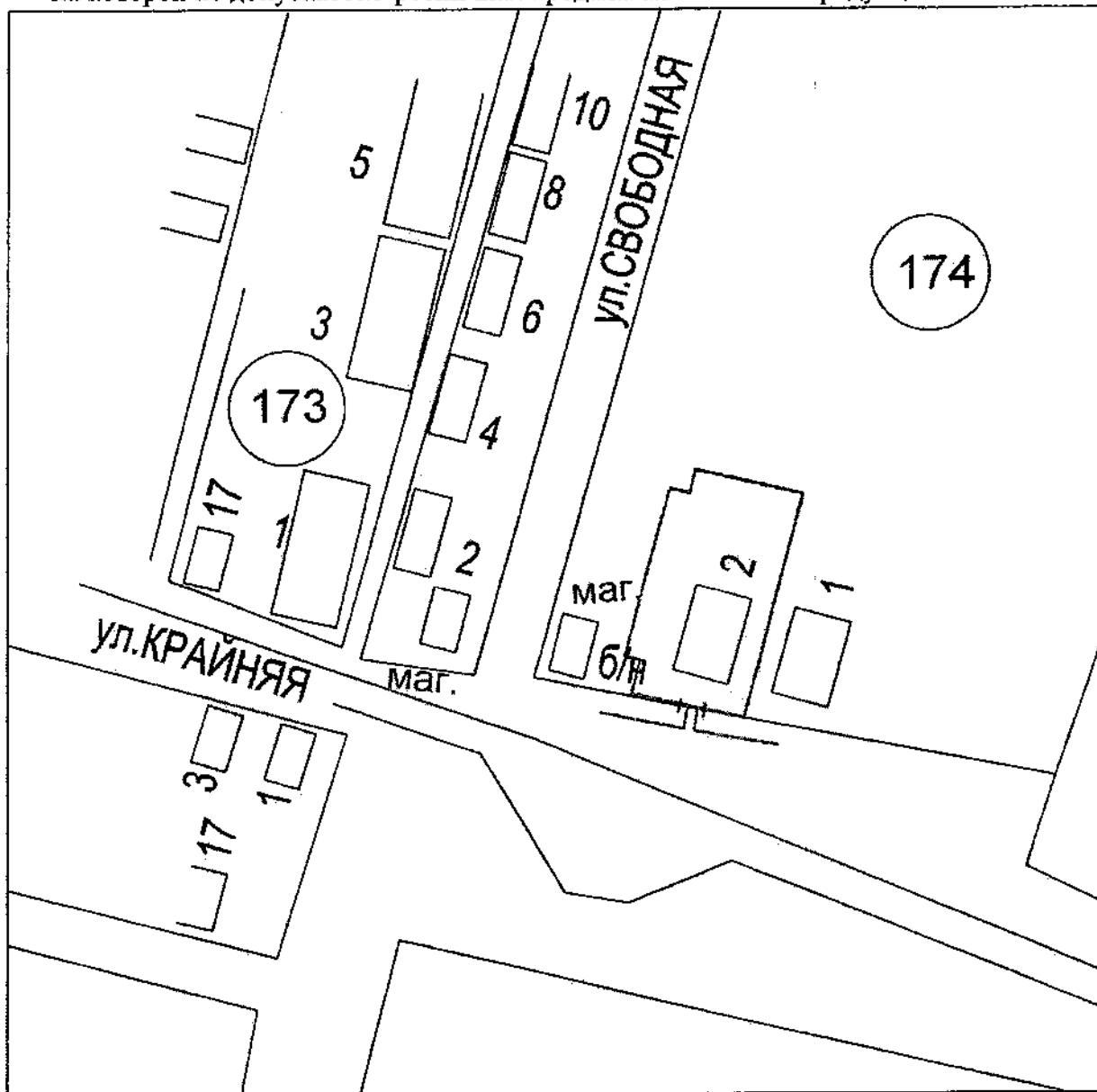
Начальник управления промышленности,
потребительской сферы, малого и среднего бизнеса
администрации муниципального образования
Динской район

Ю.Ю. Шемаева

ПРИЛОЖЕНИЕ № 76

УТВЕРЖДЕНА
постановлением администрации
муниципального образования
Динской район
от 17.02.2020 № 197

Схема границ прилегающей территории к Муниципальному бюджетному учреждению дополнительного образования муниципального образования Динской район «Детско-юношеская спортивная школа № 2», расположенному по адресу: станица Новотитаровская, ул. Крайняя, 2, на которой не допускается розничная продажа алкогольной продукции.



УСЛОВНЫЕ ОБОЗНАЧЕНИЯ

- Расстояние от входа, равное 25 м
- Граница кадастрового участка

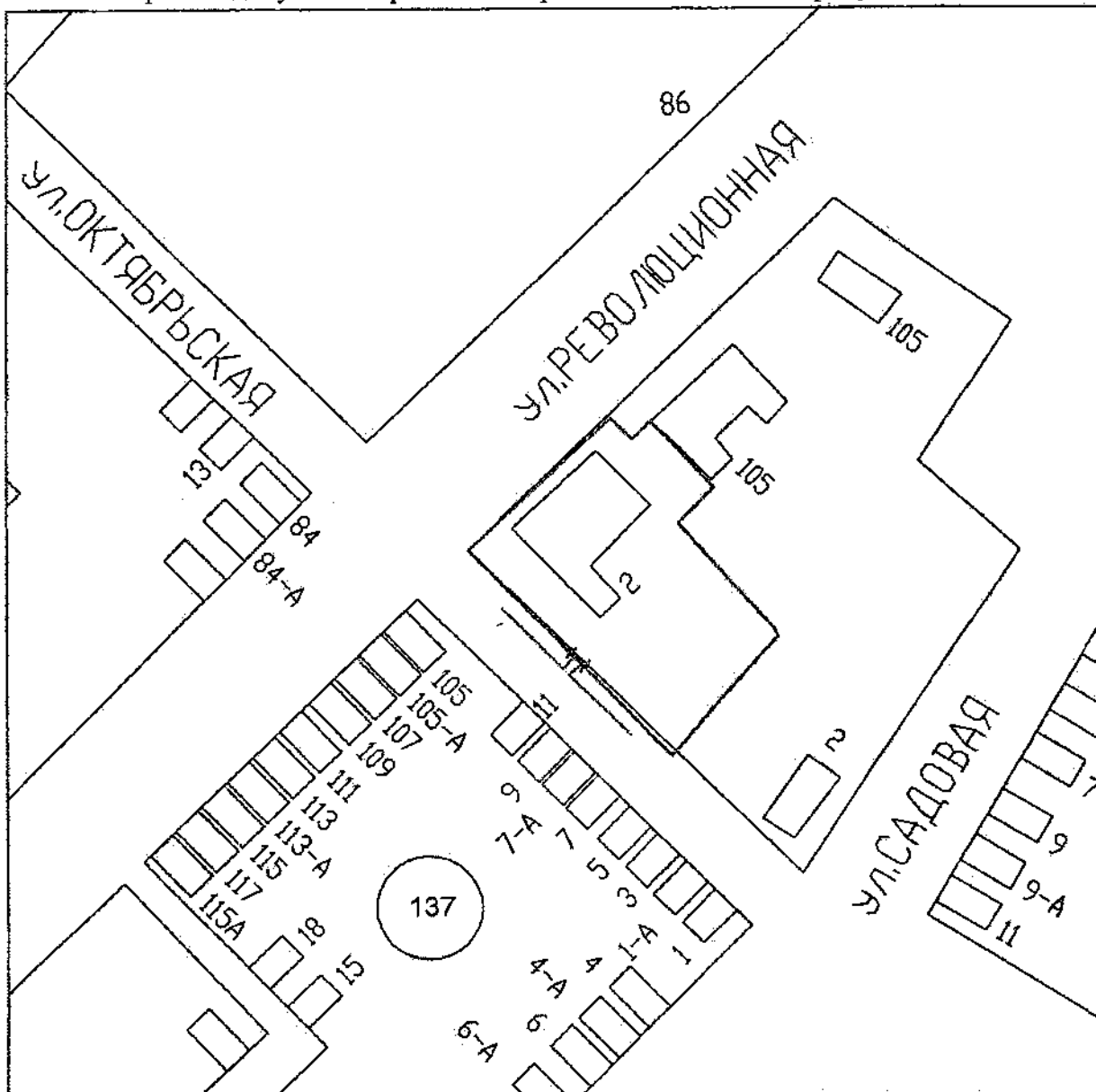
Начальник управления промышленности,
потребительской сферы, малого и среднего бизнеса
администрации муниципального образования
Динской район

Ю.Ю. Шемаева

ПРИЛОЖЕНИЕ № 77

УТВЕРЖДЕНА
постановлением администрации
муниципального образования
Динской район
от 17.02.2020 № 194

Схема границ прилегающей территории к Муниципальному бюджетному учреждению дополнительного образования муниципального образования Динской район «Детско-юношеская спортивная школа №3», расположенному по адресу: станица Динская, ул. Октябрьская, 2, на которой не допускается розничная продажа алкогольной продукции.



УСЛОВНЫЕ ОБОЗНАЧЕНИЯ

M1:2000

- Расстояние от входа, равное 25 м
- == Граница кадастрового участка

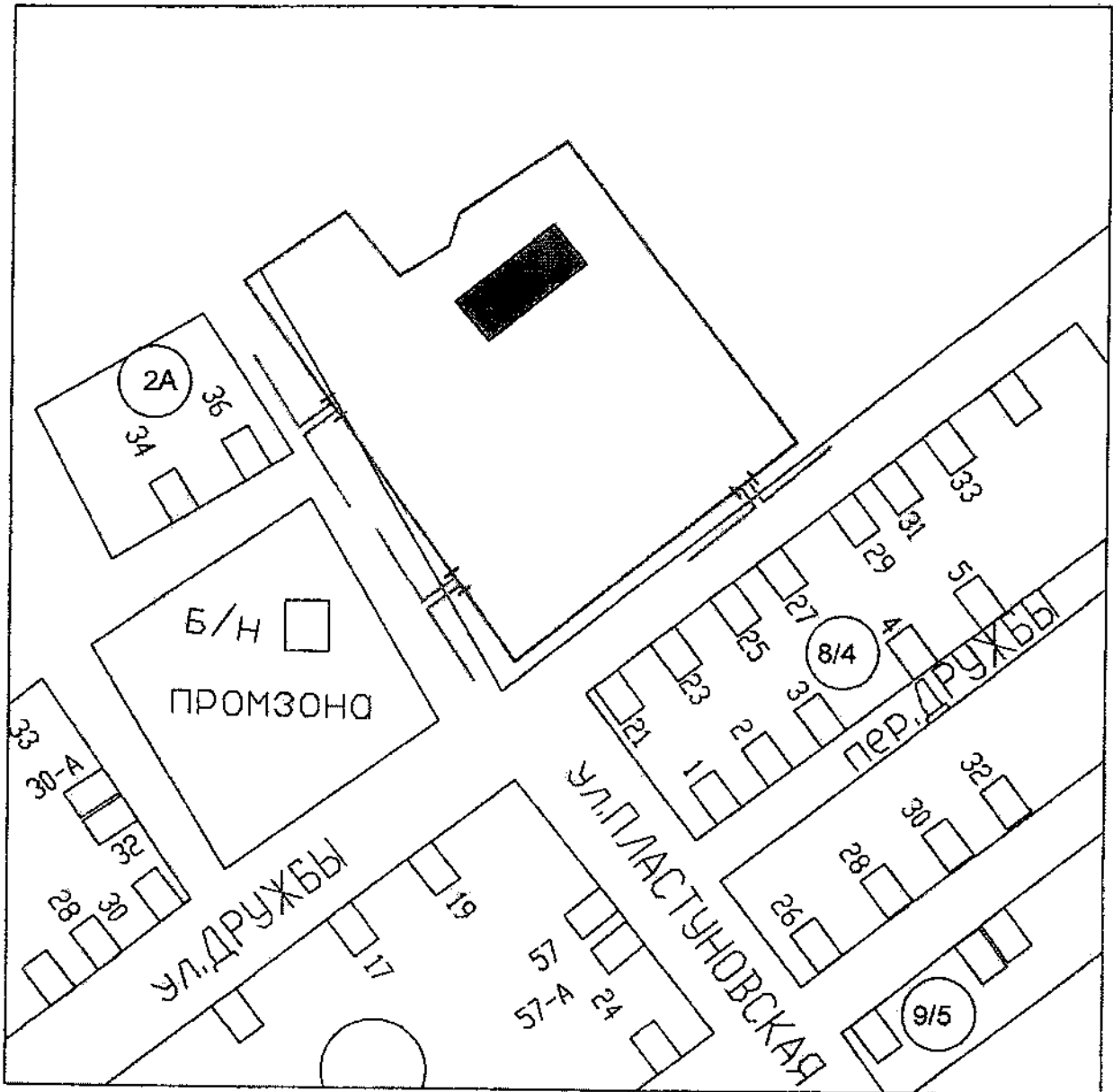
Начальник управления промышленности,
потребительской сферы, малого и среднего бизнеса
администрации муниципального образования
Динской район

Ю.Ю. Шемаева

ПРИЛОЖЕНИЕ № 78

УТВЕРЖДЕНА
постановлением администрации
муниципального образования
Динской район
от 17.02.2020 № 197

Схема границ прилегающей территории к Автономному учреждению
муниципального образования Динской район «Спортивная школа «Нептун»,
расположенному по адресу: станция Динская, ул. Дружбы, 30Б/1, на которой
не допускается розничная продажа алкогольной продукции.



УСЛОВНЫЕ ОБОЗНАЧЕНИЯ

M1:2000

- Расстояние от входа, равное 25 м
- == Граница кадастрового участка

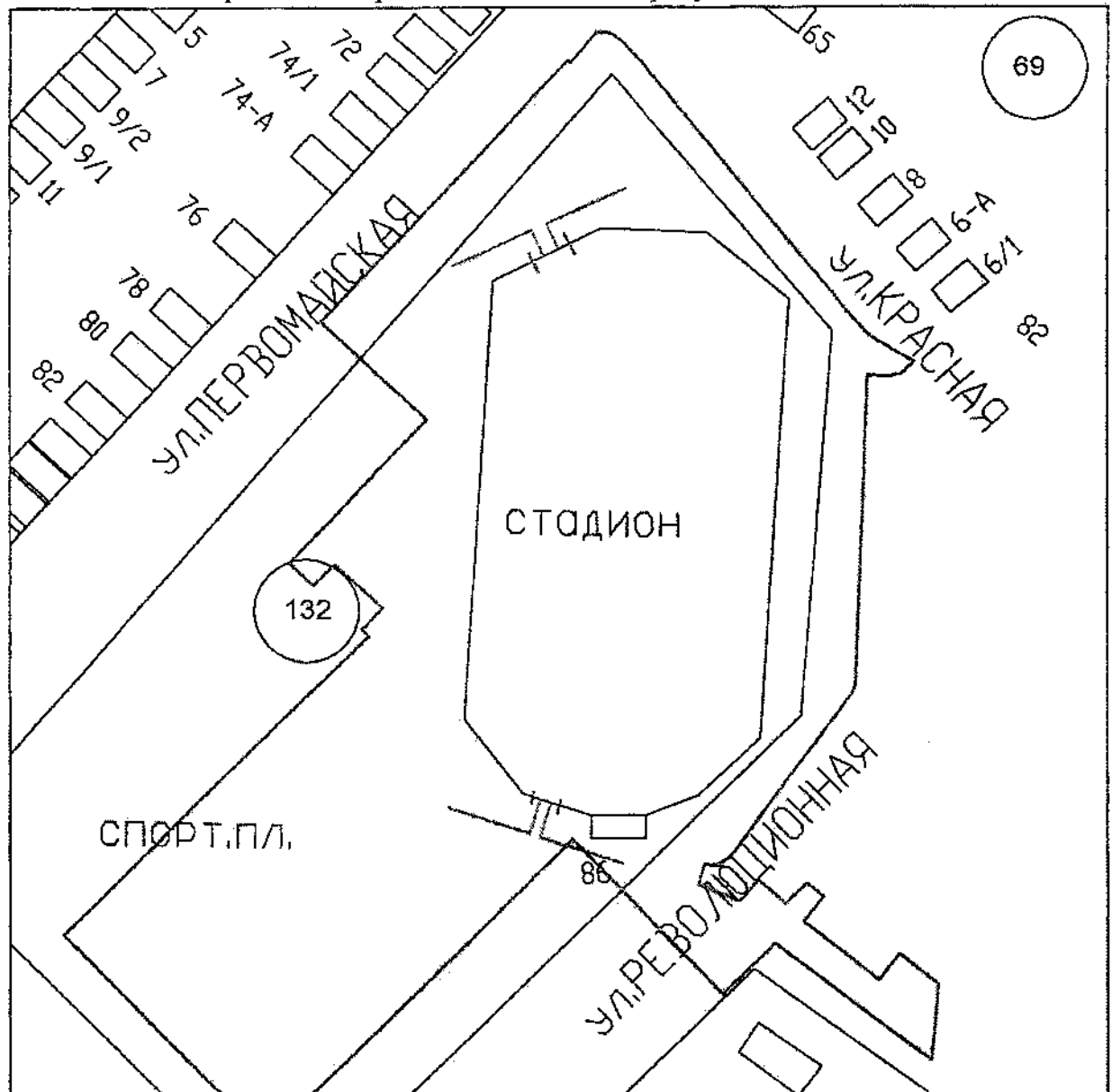
Начальник управления промышленности,
потребительской сферы, малого и среднего бизнеса
администрации муниципального образования
Динской район

Ю.Ю. Шемаева

ПРИЛОЖЕНИЕ № 79

УТВЕРЖДЕНА
постановлением администрации
муниципального образования
Динской район
от 17.02.2020 № 194

Схема границ прилегающей территории к стадиону «Кубань» Муниципального бюджетного учреждения дошкольного образования «Детская юношеская спортивная школа №3», расположенному по адресу: станица Динская, ул. Красная, 1Б, на которой не допускается розничная продажа алкогольной продукции.



УСЛОВНЫЕ ОБОЗНАЧЕНИЯ

- Расстояние от входа, равное 25 м
- Граница кадастрового участка

M1:2000

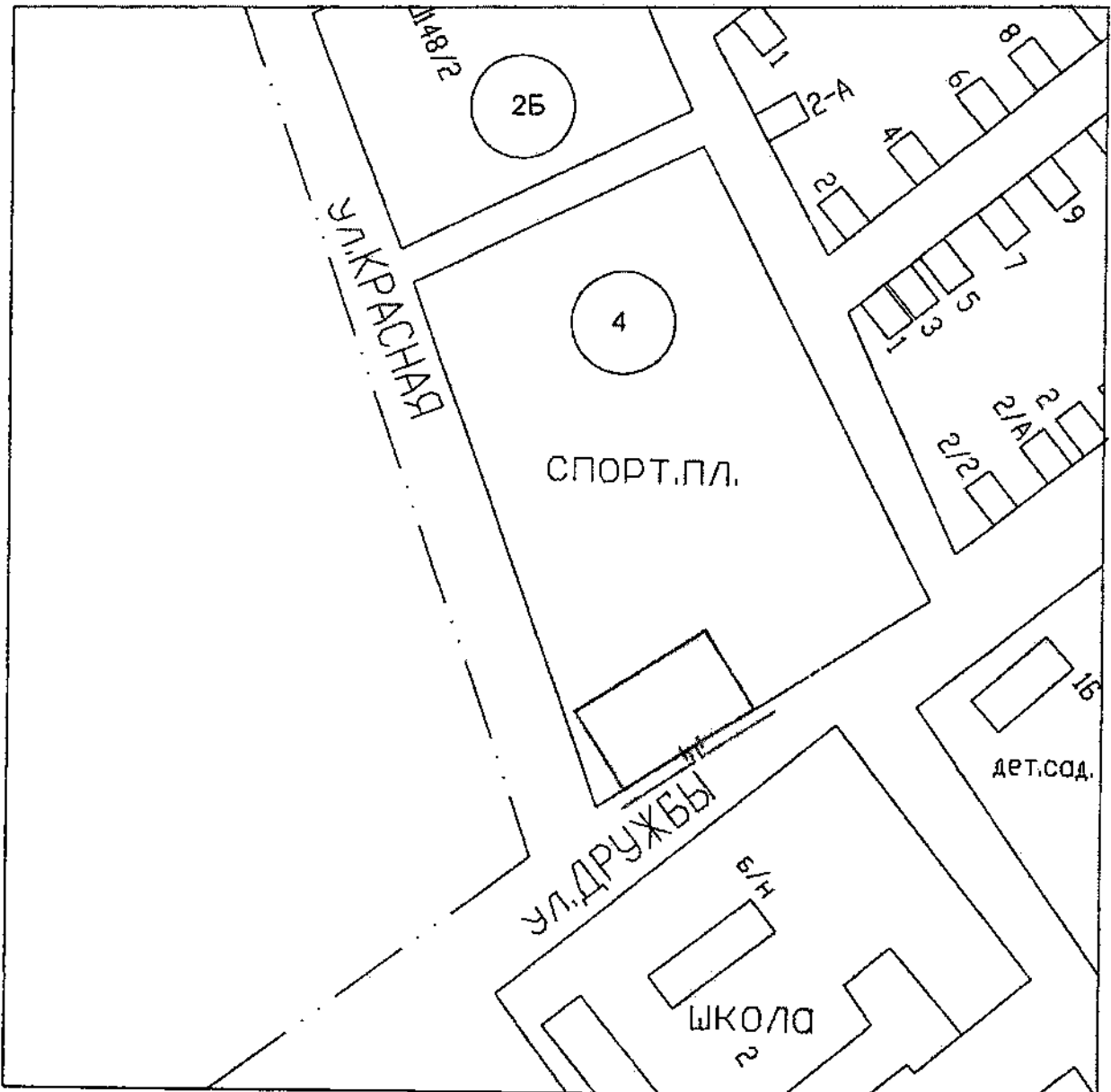
Начальник управления промышленности,
потребительской сферы, малого и среднего бизнеса
администрации муниципального образования
Динской район

Ю.Ю. Шемяева

ПРИЛОЖЕНИЕ № 80

УТВЕРЖДЕНА
постановлением администрации
муниципального образования
Динской район
от 14.02.2010 № 197

Схема границ прилегающей территории к Универсальной спортивной площадке,
расположенной по адресу: станция Динская, ул. Дружбы, 2/3,
на которой не допускается розничная продажа алкогольной продукции.



УСЛОВНЫЕ ОБОЗНАЧЕНИЯ

M1:2000

- Расстояние от входа, равное 25 м
- Граница кадастрового участка

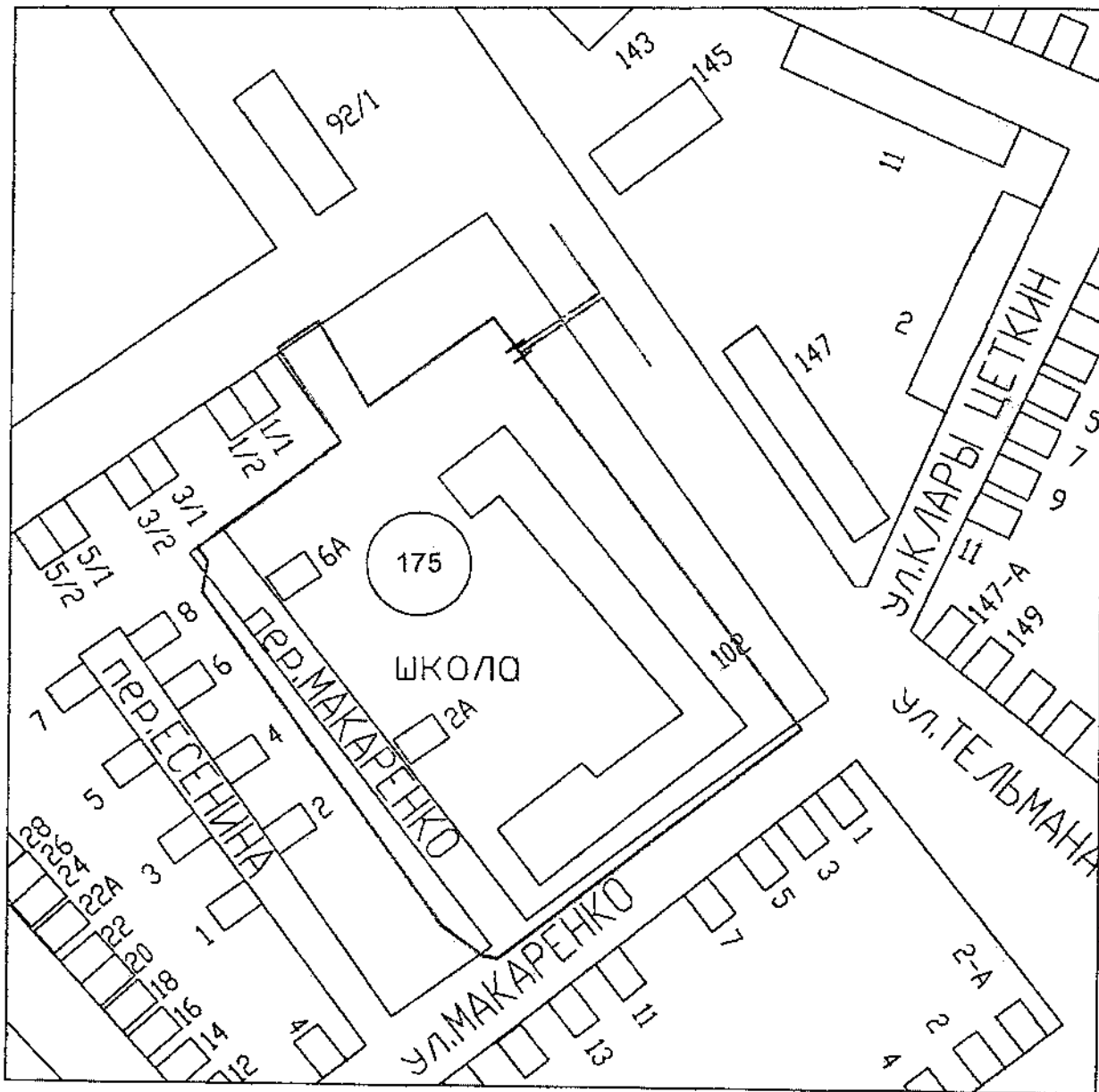
Начальник управления промышленности,
потребительской сферы, малого и среднего бизнеса
администрации муниципального образования
Динской район

Ю.Ю. Шемаева

ПРИЛОЖЕНИЕ № 81



УТВЕРЖДЕНА
постановлением администрации
муниципального образования
Динской район
от 17.02.2020 № 197

Схема границ прилегающей территории к Универсальной спортивной площадке,
расположенной по адресу: станция Динская, ул. Тельмана, 102,
на которой не допускается розничная продажа алкогольной продукции.



УСЛОВНЫЕ ОБОЗНАЧЕНИЯ

M1:2000

-  Расстояние от входа, равное 25 м
-  Граница кадастрового участка

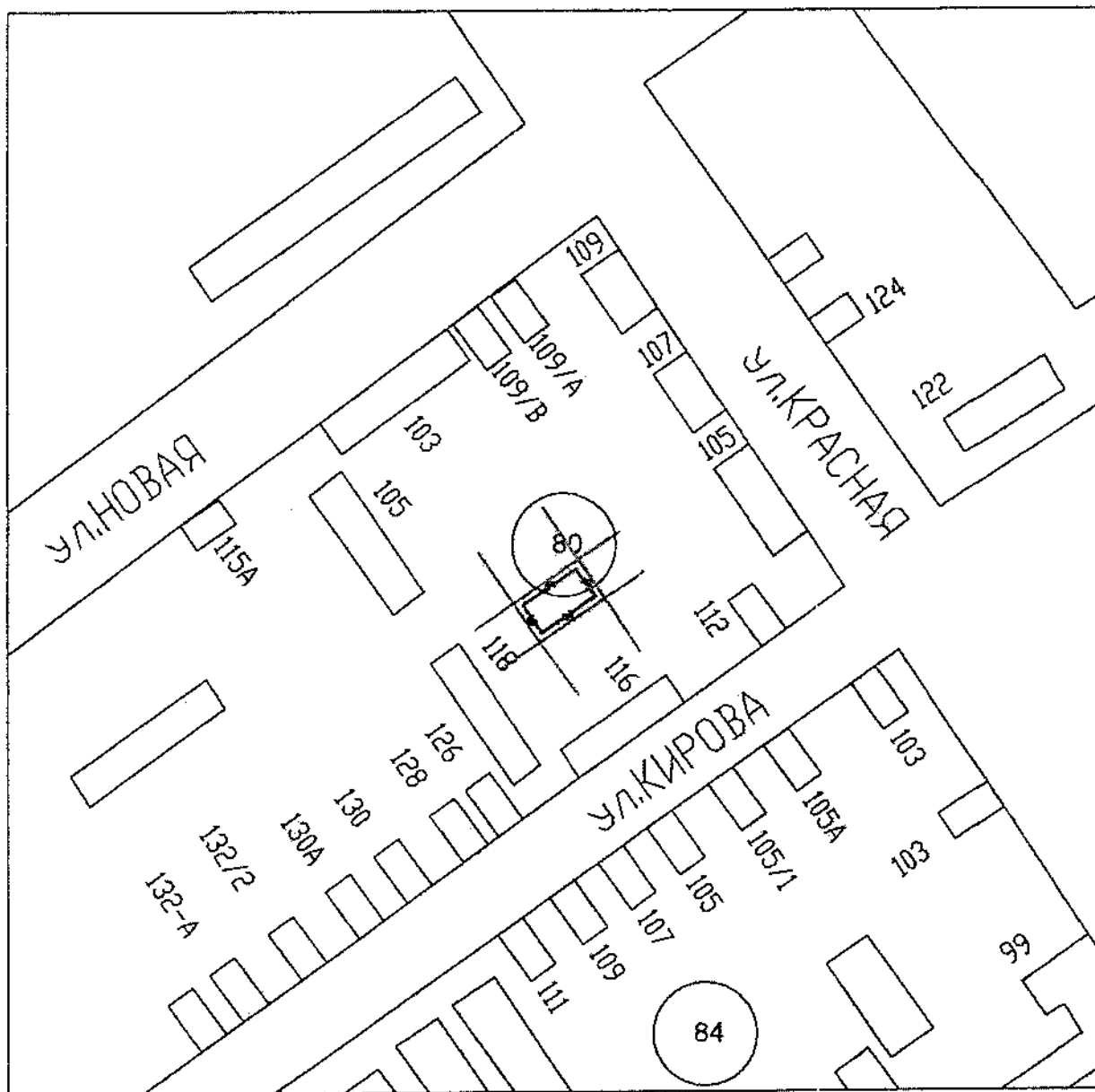
Начальник управления промышленности,
потребительской сферы, малого и среднего бизнеса
администрации муниципального образования
Динской район

Ю.Ю. Шемяева

ПРИЛОЖЕНИЕ № 82

УТВЕРЖДЕНА
постановлением администрации
муниципального образования
Динской район
от 17.02.2020 № 197

Схема границ прилегающей территории к Универсальной спортивной площадке,
расположенной по адресу: станция Динская, ул. Кирова, 116А,
на которой не допускается розничная продажа алкогольной продукции.



УСЛОВНЫЕ ОБОЗНАЧЕНИЯ

M1:2000

- Расстояние от входа, равное 25 м
- Граница кадастрового участка

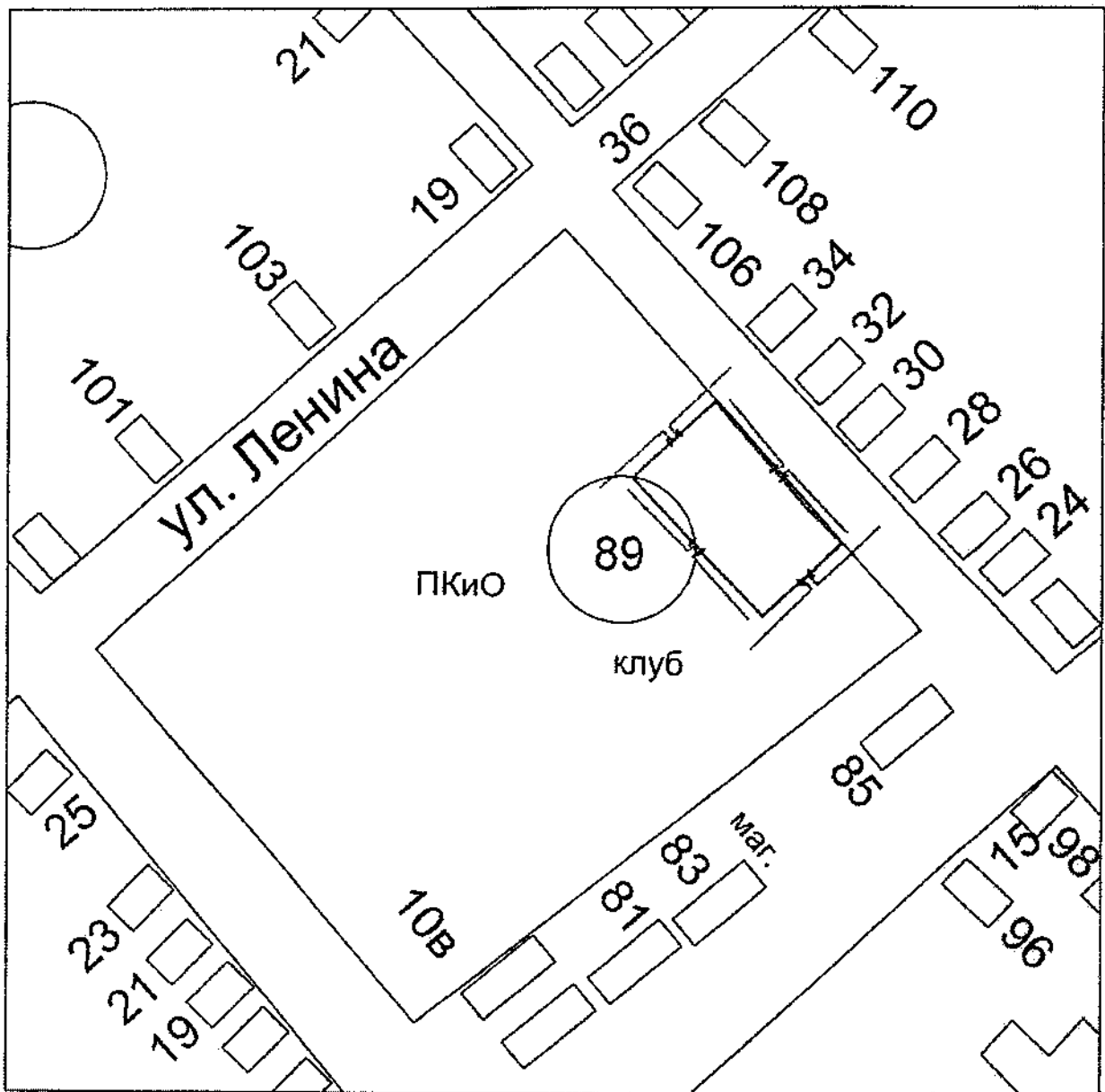
Начальник управления промышленности,
потребительской сферы, малого и среднего бизнеса
администрации муниципального образования
Динской район

Ю.Ю. Шемаева

ПРИЛОЖЕНИЕ № 83

УТВЕРЖДЕНА
постановлением администрации
муниципального образования
Динской район
от 14.02.2020 № 107

Схема границ прилегающей территории к Универсальной спортивной площадке,
расположенному по адресу: станция Васюринская, ул. Матвеевская, 15,
на которой не допускается продажа алкогольной продукции.



УСЛОВНЫЕ ОБОЗНАЧЕНИЯ

M1:2000

- Расстояние от входа, равное 25 м
- Граница кадастрового участка

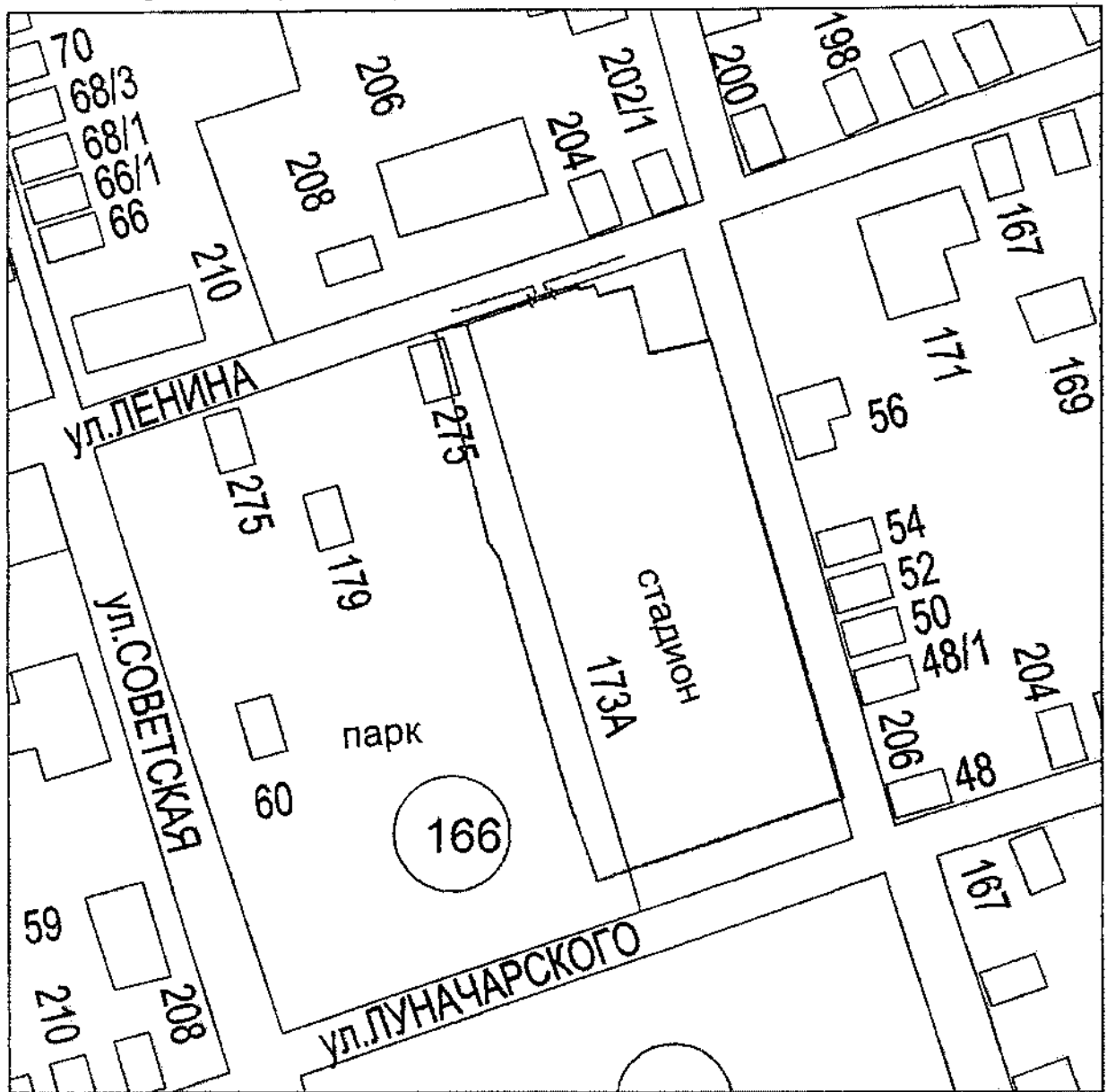
Начальник управления промышленности,
потребительской сферы, малого и среднего бизнеса
администрации муниципального образования
Динской район

Ю.Ю. Шемаева

ПРИЛОЖЕНИЕ № 84

УТВЕРЖДЕНА
постановлением администрации
муниципального образования
Динской район
от 17.02.2010 № 197

Схема границ прилегающей территории к Универсальной спортивной площадке,
расположенному по адресу: станция Новотитаровская, ул. Ленина, 173А,
на которой не допускается розничная продажа алкогольной продукции.



УСЛОВНЫЕ ОБОЗНАЧЕНИЯ

М1:2000

- Расстояние от входа, равное 25 м
- Граница кадастрового участка

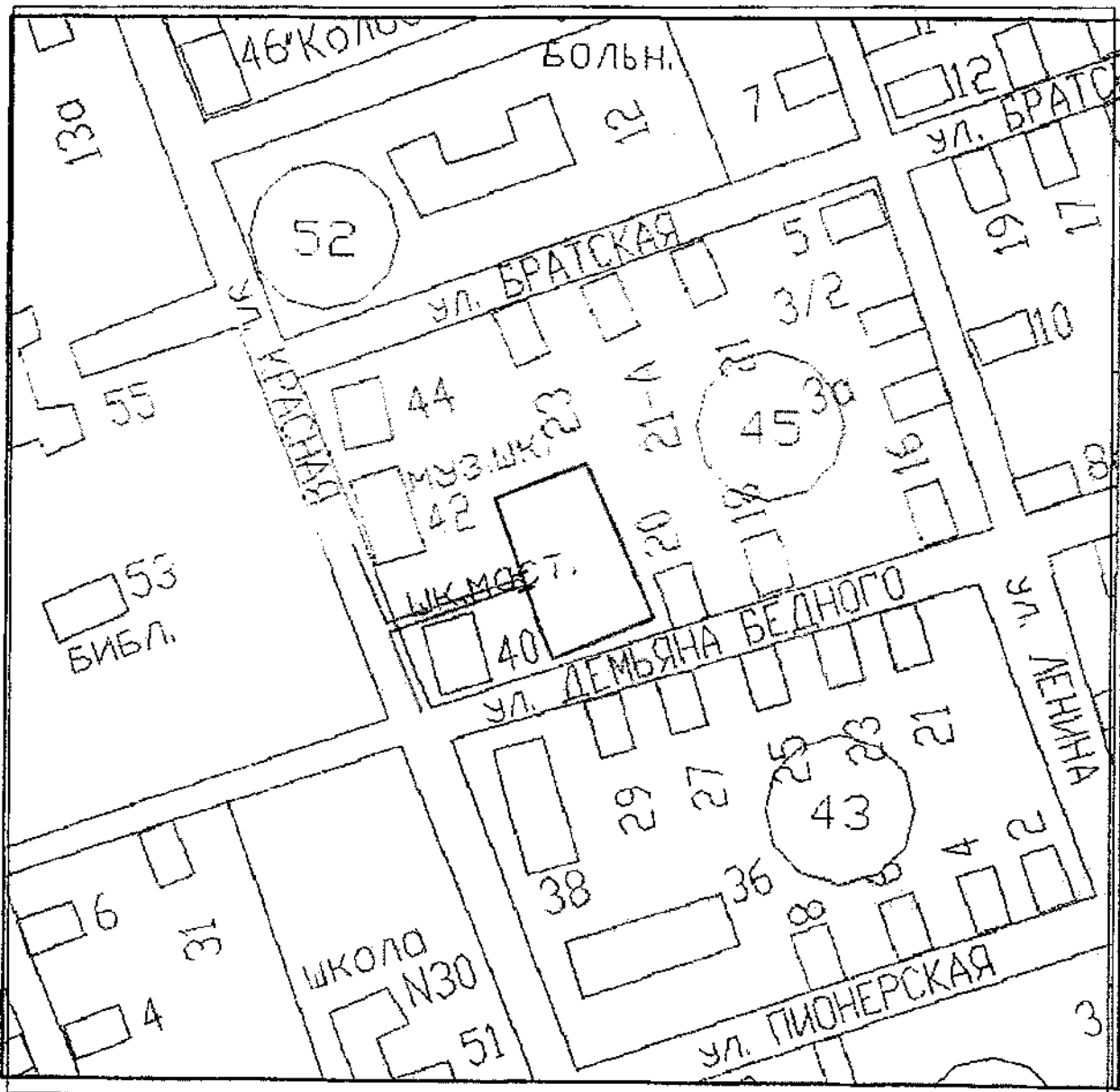
Начальник управления промышленности,
потребительской сферы, малого и среднего бизнеса
администрации муниципального образования
Динской район

Ю.Ю. Шемаева

ПРИЛОЖЕНИЕ № 85

УТВЕРЖДЕНА
постановлением администрации
муниципального образования
Динской район
от 14.02.2020 № 194

Схема границ прилегающей территории к Универсальной спортивной площадке,
расположенной по адресу: станция Нововеличковская, ул. Красная, 40Б,
на которой не допускается розничная продажа алкогольной продукции.



УСЛОВНЫЕ ОБОЗНАЧЕНИЯ

M1:2000

- Расстояние от входа, равное 25 м
- == Граница кадастрового участка

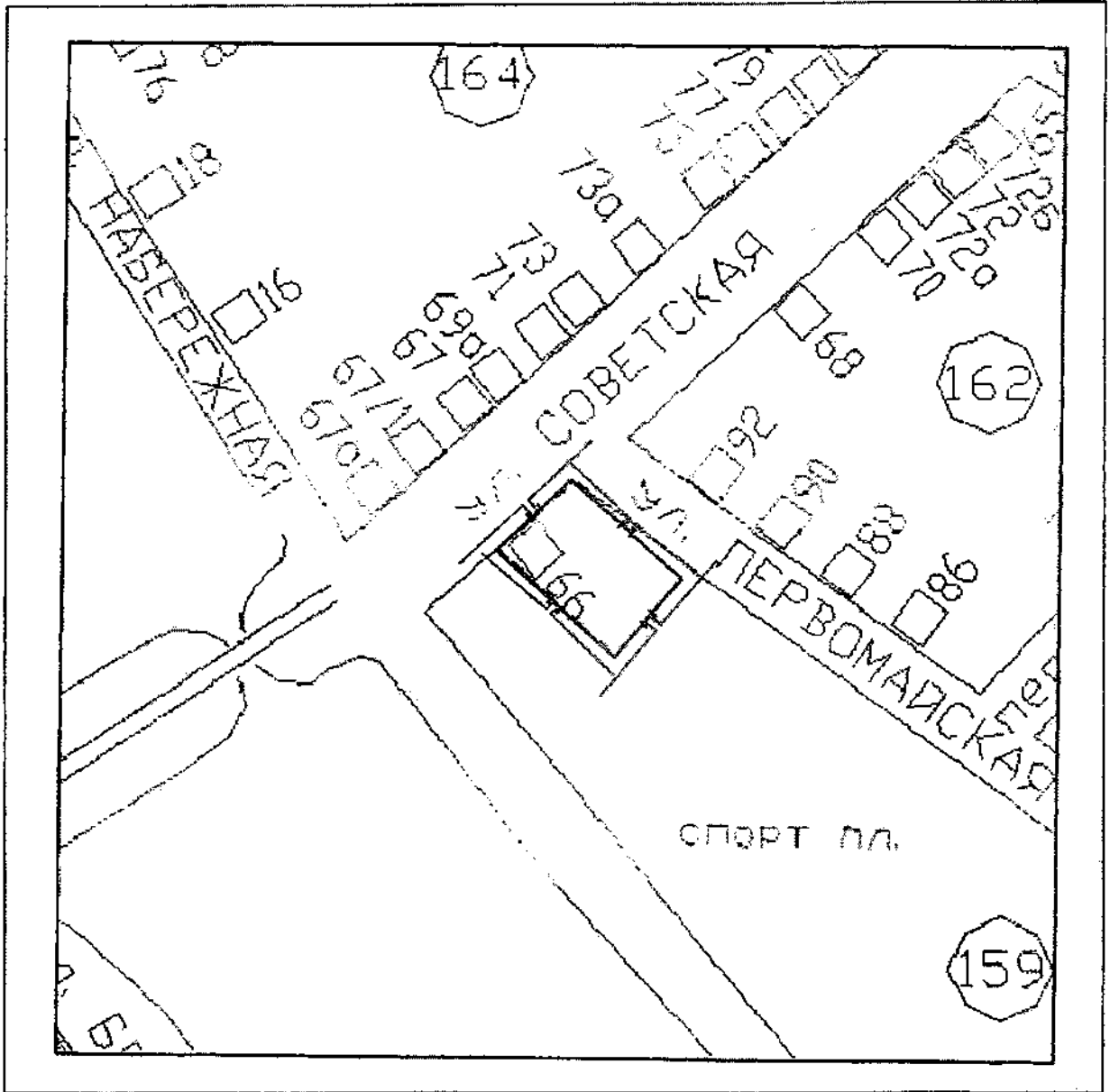
Начальник управления промышленности,
потребительской сферы, малого и среднего бизнеса
администрации муниципального образования
Динской район

Ю.Ю. Шемаева

ПРИЛОЖЕНИЕ № 86

УТВЕРЖДЕНА
постановлением администрации
муниципального образования
Динской район
от 19.02.2010 № 197

Схема границ прилегающей территории к Универсальной спортивной площадке,
расположенной по адресу: станция Старомышастовская, ул. Советская, 66А,
на которой не допускается розничная продажа алкогольной продукции.



УСЛОВНЫЕ ОБОЗНАЧЕНИЯ

M1:2000

- Расстояние от входа, равное 25 м
- Граница кадастрового участка

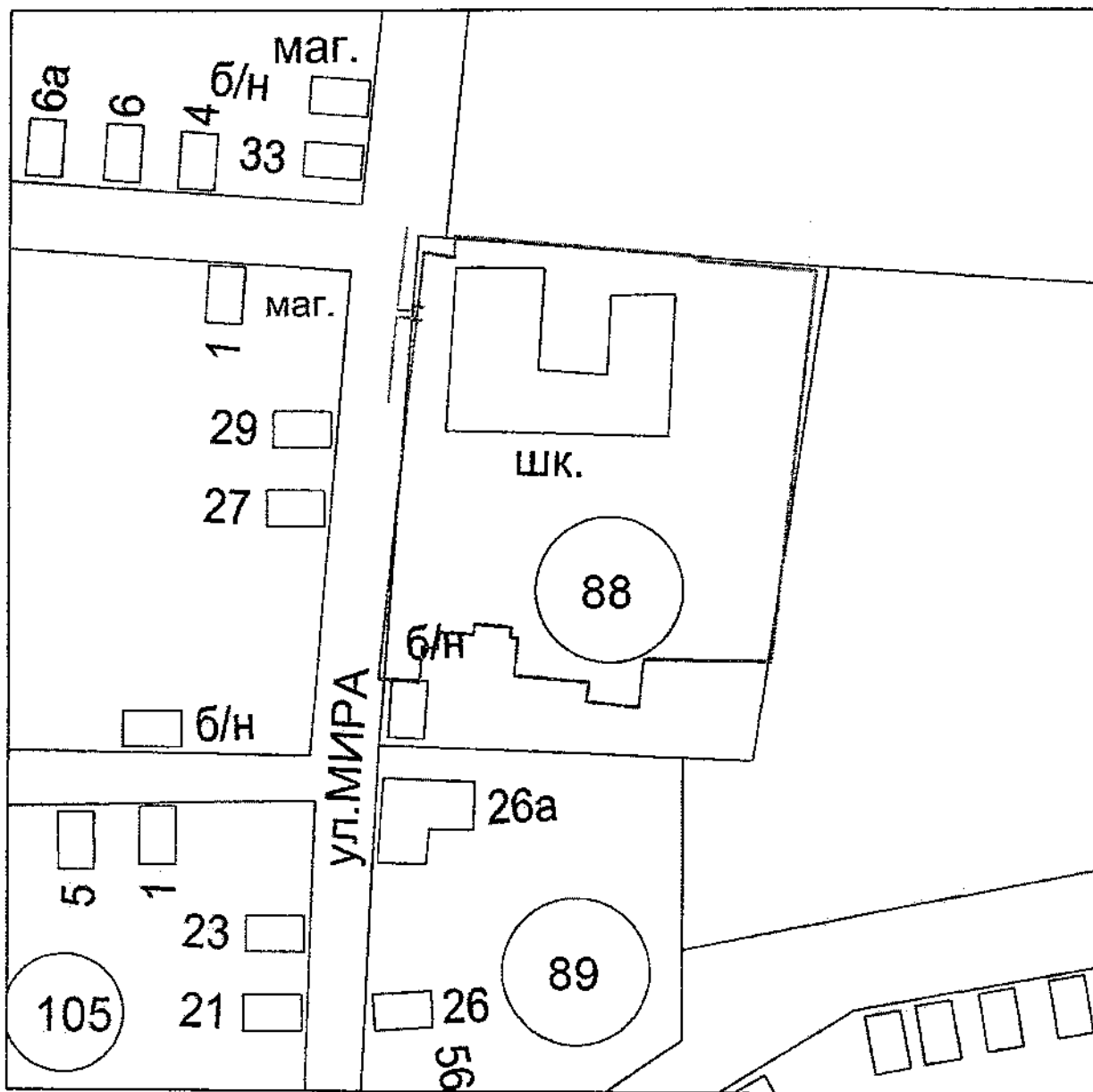
Начальник управления промышленности,
потребительской сферы, малого и среднего бизнеса
администрации муниципального образования
Динской район

Ю.Ю. Шемаева

ПРИЛОЖЕНИЕ № 87

УТВЕРЖДЕНА
постановлением администрации
муниципального образования
Динской район
от 17.02.2020 № 197

Схема границ прилегающей территории к Универсальной спортивной площадке,
расположенной по адресу: станция Пластуновская, ул. Мира, 26,
на которой не допускается розничная продажа алкогольной продукции.



УСЛОВНЫЕ ОБОЗНАЧЕНИЯ

M1:2000

- ==== Расстояние от входа, равное 25 м
- ==== Граница кадастрового участка

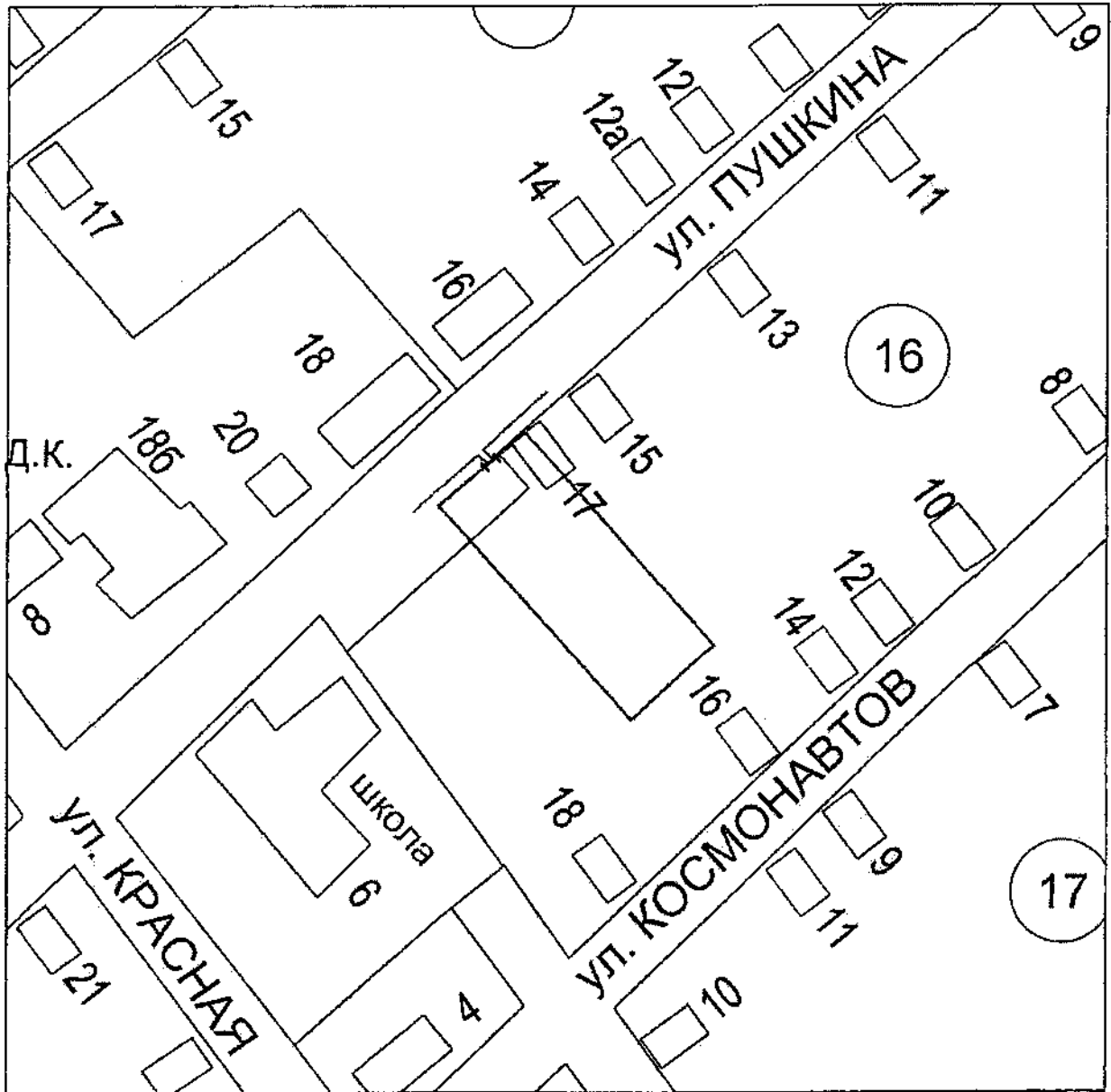
Начальник управления промышленности,
потребительской сферы, малого и среднего бизнеса
администрации муниципального образования
Динской район

Ю.Ю. Шемасва

ПРИЛОЖЕНИЕ № 88

УТВЕРЖДЕНА
постановлением администрации
муниципального образования
Динской район
от 17.02.2020 № 194

Схема границ прилегающей территории к Универсальной спортивной площадке,
расположенной по адресу: станция Воронцовская, ул. Пушкина, 19,
на которой не допускается розничная продажа алкогольной продукции.



УСЛОВНЫЕ ОБОЗНАЧЕНИЯ

M1:2000

- Расстояние от входа, равное 25 м
- Граница кадастрового участка

Начальник управления промышленности,
потребительской сферы, малого и среднего бизнеса
администрации муниципального образования
Динской район

Ю.Ю. Шемаева

ПРИЛОЖЕНИЕ № 89

УТВЕРЖДЕНА
постановлением администрации
муниципального образования
Динской район
от 17.02.2020 № 197

Схема границ прилегающей территории к Универсальной спортивной площадке,
расположенной по адресу: село Первореченское, ул. Ленина, 227А,
на которой не допускается розничная продажа алкогольной продукции.



УСЛОВНЫЕ ОБОЗНАЧЕНИЯ

M1:2000

- Расстояние от входа, равное 25 м
- Граница кадастрового участка

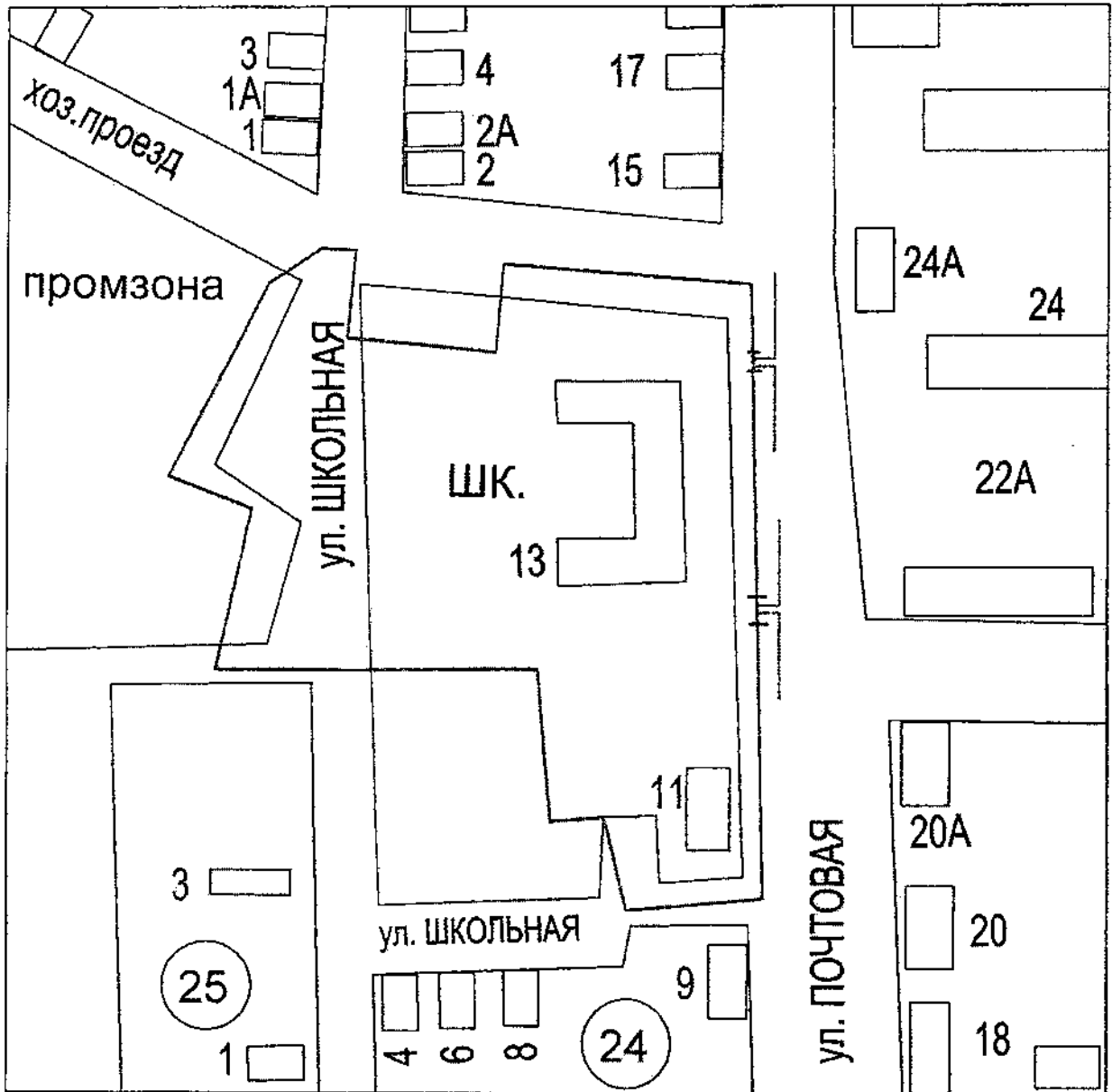
Начальник управления промышленности,
потребительской сферы, малого и среднего бизнеса
администрации муниципального образования
Динской район

Ю.Ю. Шемаева

ПРИЛОЖЕНИЕ № 90

УТВЕРЖДЕНА
постановлением администрации
муниципального образования
Динской район
от 17.02.2020 № 197

Схема границ прилегающей территории к Универсальной спортивной площадке,
расположенной по адресу: поселок Агроном, ул. Почтовая, 13,
на которой не допускается розничная продажа алкогольной продукции.



УСЛОВНЫЕ ОБОЗНАЧЕНИЯ

- Расстояние от входа, равное 25 м
- Граница кадастрового участка

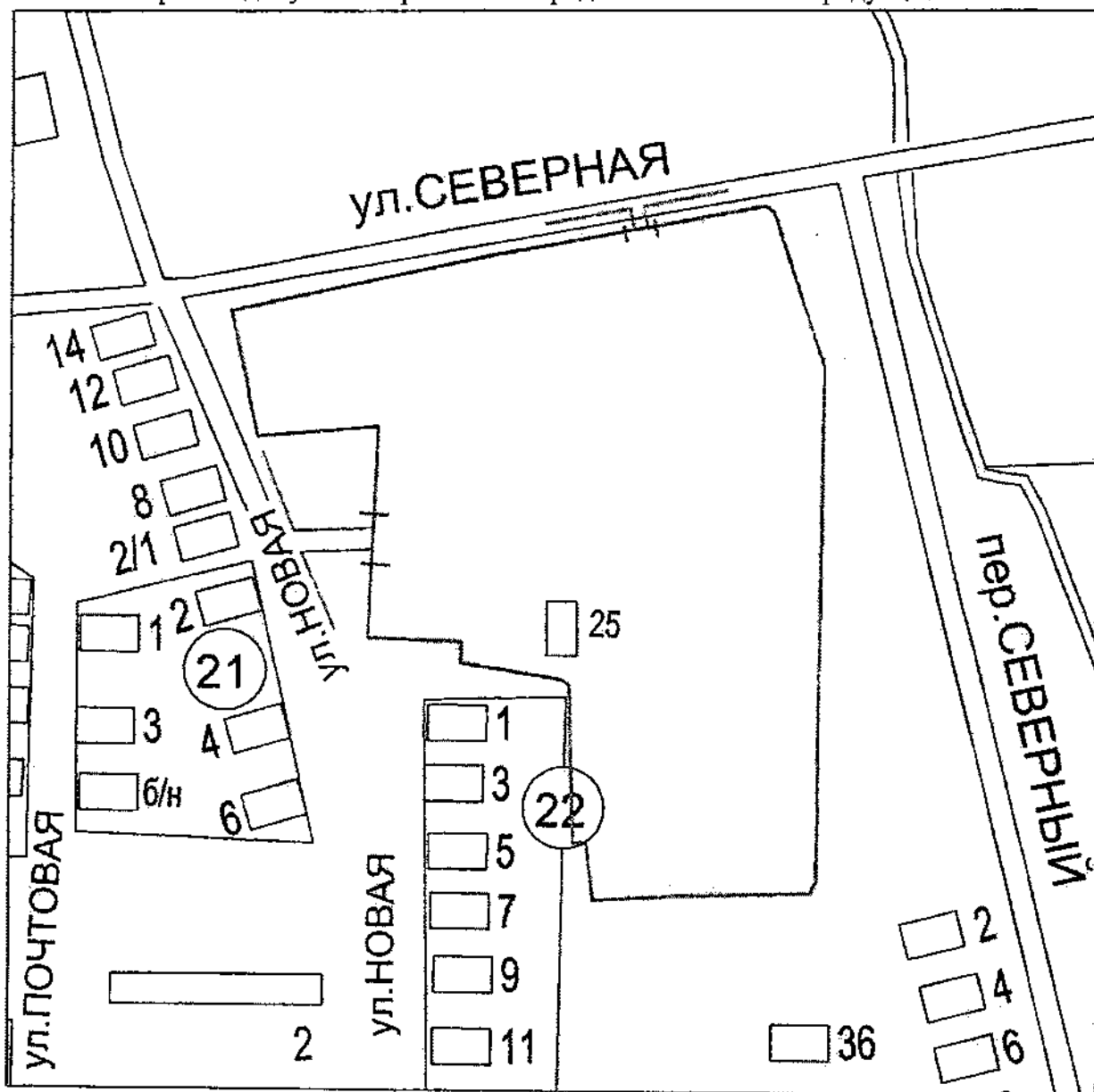
M1:2000

Начальник управления промышленности,
потребительской сферы, малого и среднего бизнеса
администрации муниципального образования
Динской район

Ю.Ю. Шемаева

УТВЕРЖДЕНА
постановлением администрации
муниципального образования
Динской район
от 17.02.2010 № 197

Схема границ прилегающей территории к Универсальной спортивной площадке,
расположенной по адресу: поселок Южный, ул. Новая, 1Б,
на которой не допускается розничная продажа алкогольной продукции.



УСЛОВНЫЕ ОБОЗНАЧЕНИЯ

M1:2000

- Расстояние от входа, равное 25 м
- Граница кадастрового участка

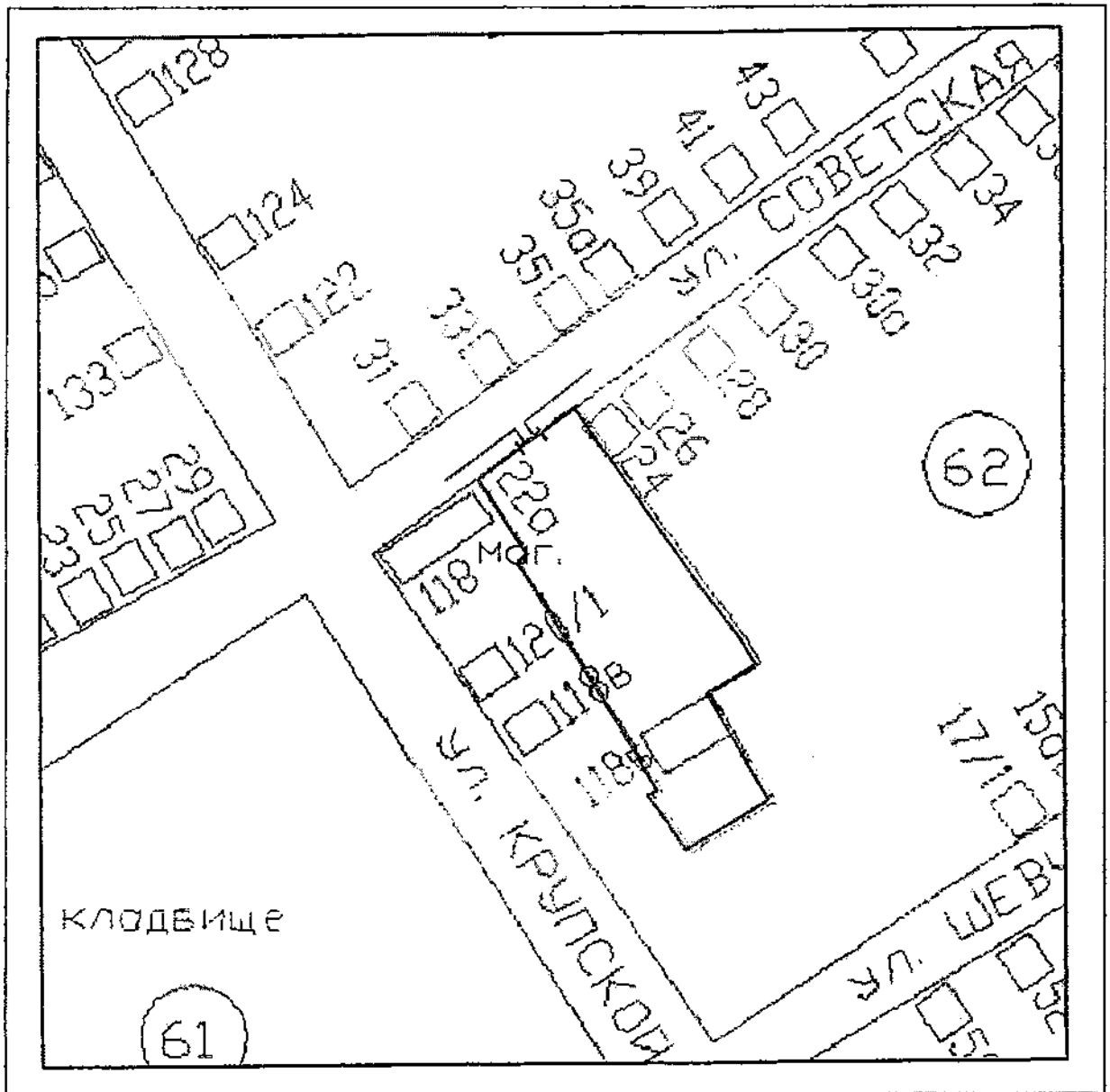
Начальник управления промышленности,
потребительской сферы, малого и среднего бизнеса
администрации муниципального образования
Динской район

Ю.Ю. Шемаева

ПРИЛОЖЕНИЕ № 92

УТВЕРЖДЕНА
постановлением администрации
муниципального образования
Динской район
от 17.02.2020 № 197

Схема границ прилегающей территории к Универсальной спортивной площадке,
расположенной по адресу: станция Старомышастовская, ул. Советская, 22,
на которой не допускается розничная продажа алкогольной продукции.



УСЛОВНЫЕ ОБОЗНАЧЕНИЯ

M1:2000

- Расстояние от входа, равное 25 м
- Граница кадастрового участка

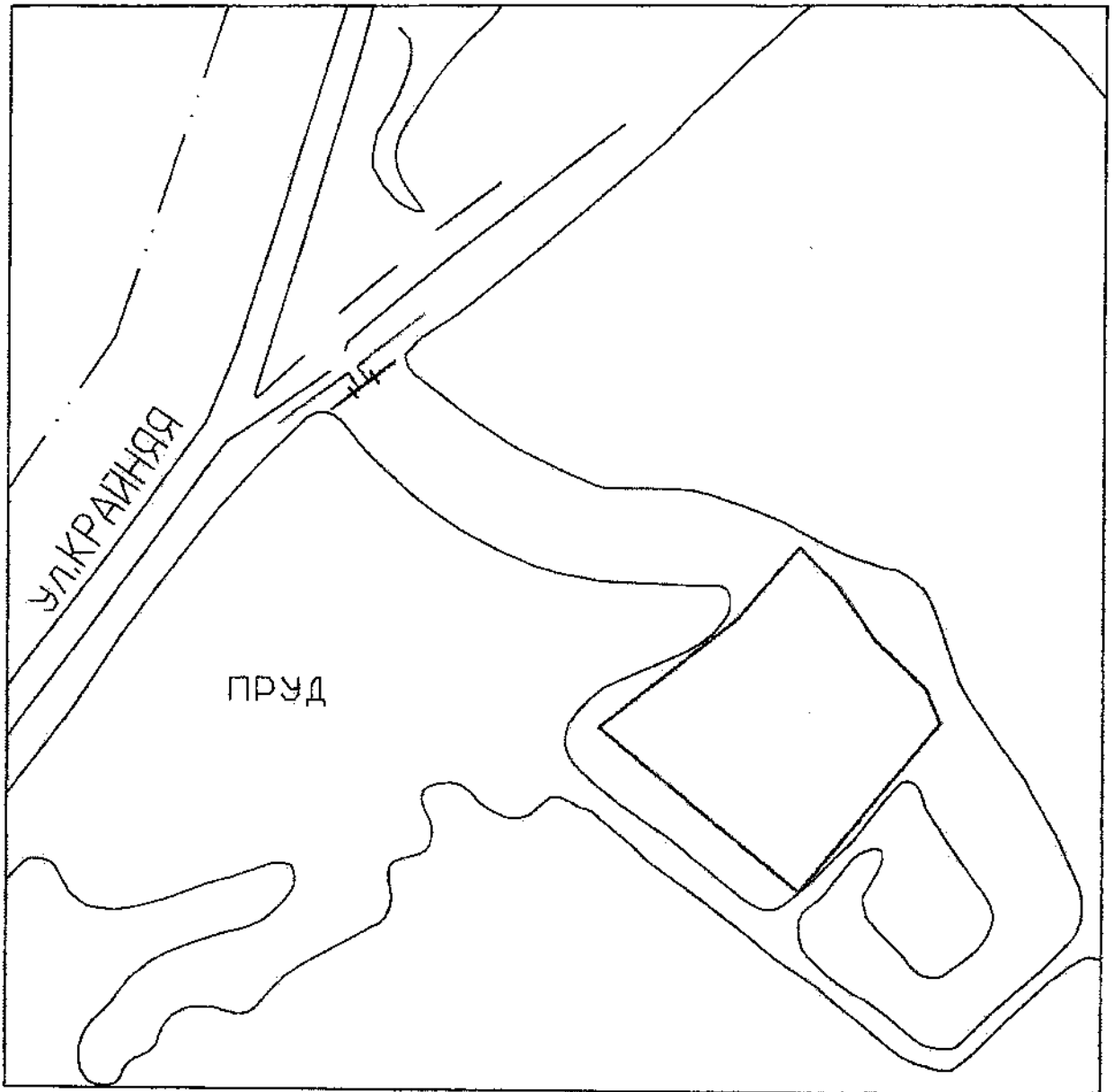
Начальник управления промышленности,
потребительской сферы, малого и среднего бизнеса
администрации муниципального образования
Динской район

Ю.Ю. Шемяева

ПРИЛОЖЕНИЕ № 93

УТВЕРЖДЕНА
постановлением администрации
муниципального образования
Динской район
от 17.01.2020 № 197

Схема границ прилегающей территории к «Гребной базе»,
расположенной по адресу: станция Динская, ул. Крайняя, 2В,
на которой не допускается розничная продажа алкогольной продукции.



УСЛОВНЫЕ ОБОЗНАЧЕНИЯ

M1:2000

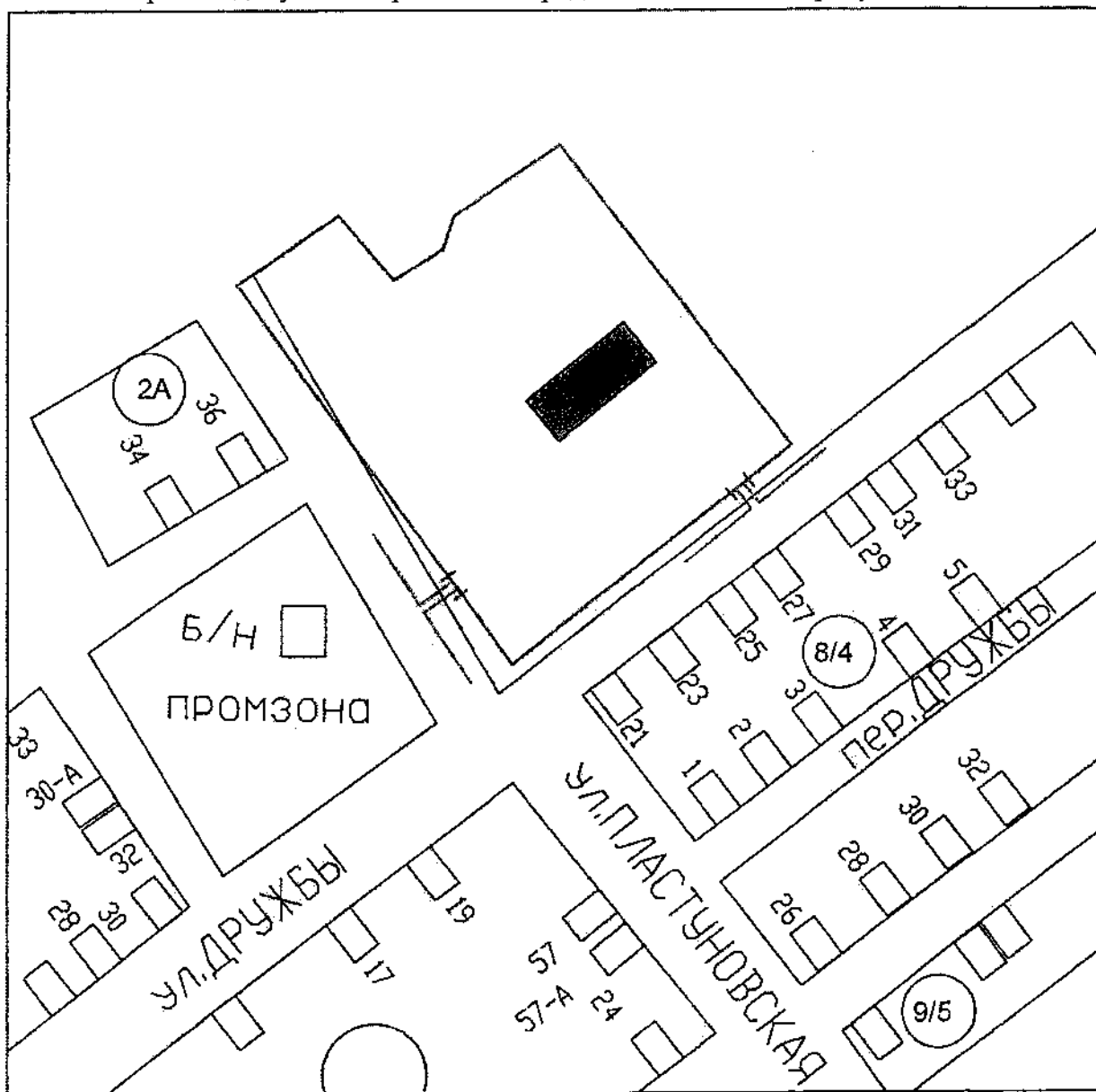
- ==== Расстояние от входа, равное 25 м
- ==== Граница кадастрового участка

Начальник управления промышленности,
потребительской сферы, малого и среднего бизнеса
администрации муниципального образования
Динской район

Ю.Ю. Шемаева

УТВЕРЖДЕНА
постановлением администрации
муниципального образования
Динской район
от 17.02.2020 № 192

Схема границ прилегающей территории к Универсальному спортивному комплексу «Аполлон», расположенному по адресу: станция Динская, ул. Дружбы, 30Б, на которой не допускается розничная продажа алкогольной продукции.



УСЛОВНЫЕ ОБОЗНАЧЕНИЯ

M1:2000

- Расстояние от входа, равное 25 м
- Граница кадастрового участка

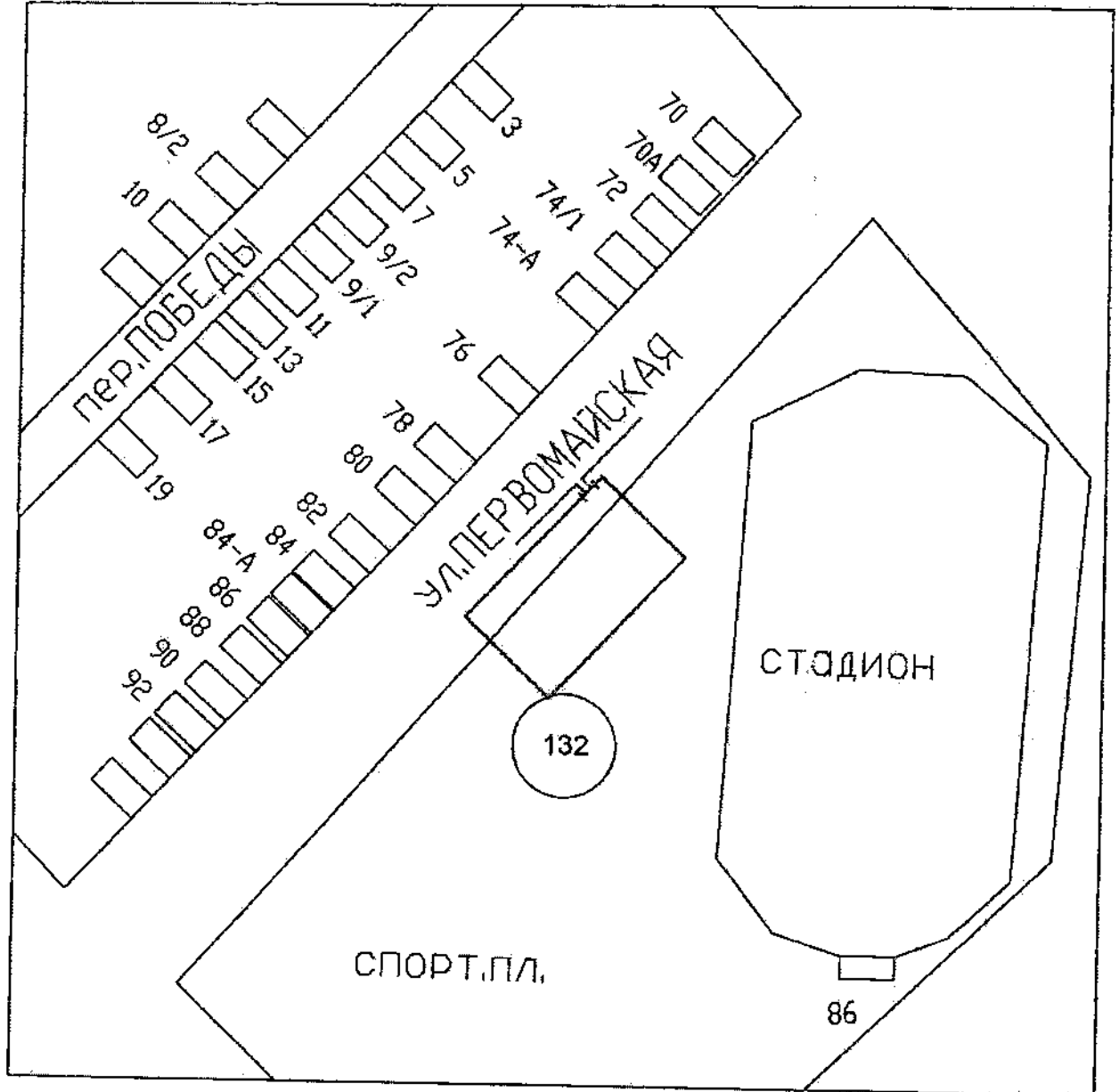
Начальник управления промышленности,
потребительской сферы, малого и среднего бизнеса
администрации муниципального образования
Динской район

Ю.Ю. Шемаева

ПРИЛОЖЕНИЕ № 95

УТВЕРЖДЕНА
постановлением администрации
муниципального образования
Динской район
от 17.02.2010 № 197

Схема границ прилегающей территории к Детскому футбольному манежу Академии футбола «Краснодар», расположенному по адресу: станица Динская, ул. Первомайская, 71/1, на которой не допускается розничная продажа алкогольной продукции.



УСЛОВНЫЕ ОБОЗНАЧЕНИЯ

M1:2000

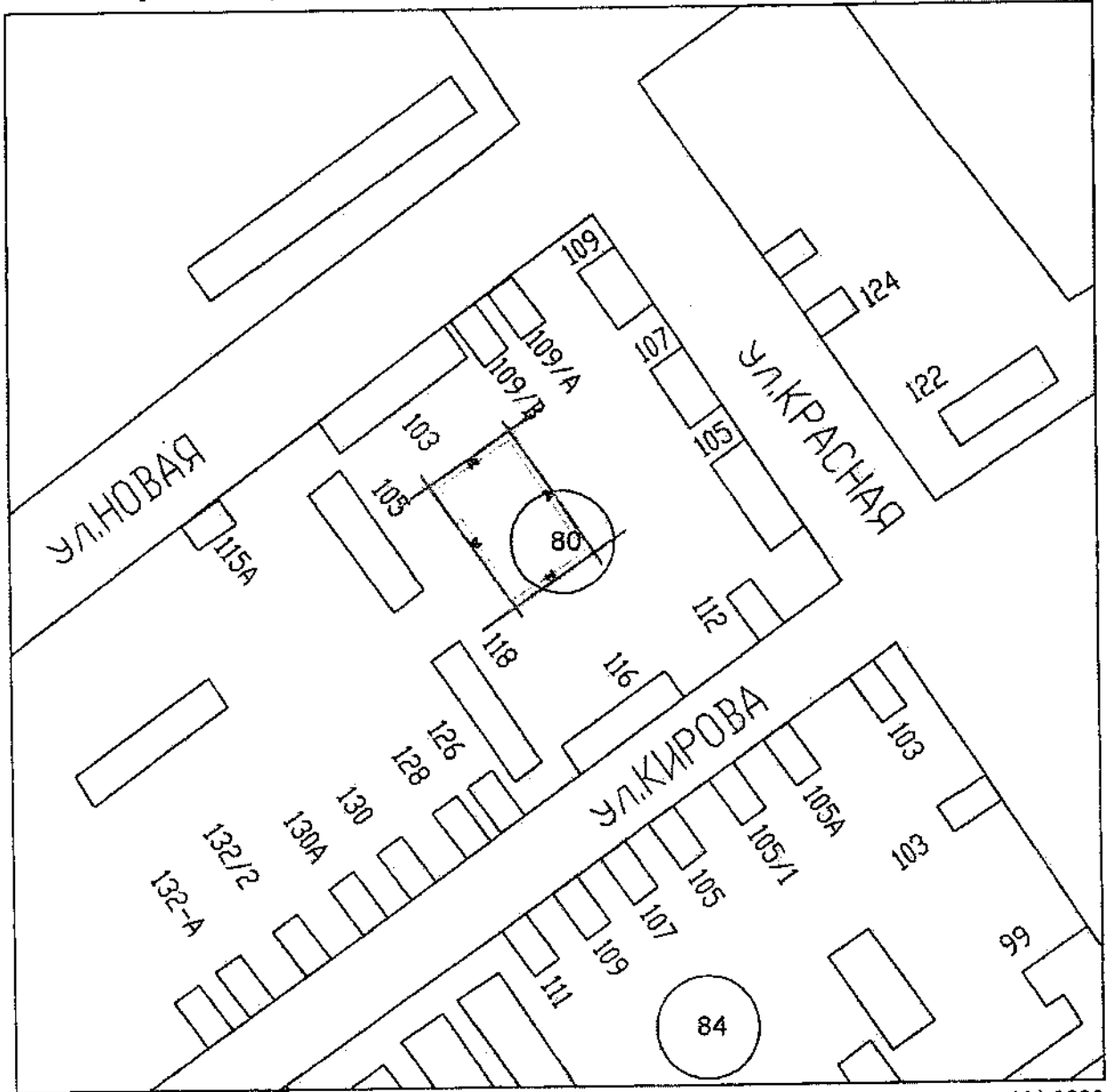
- Расстояние от входа, равное 25 м
- Граница кадастрового участка

Начальник управления промышленности,
потребительской сферы, малого и среднего бизнеса
администрации муниципального образования
Динской район

Ю.Ю. Шемаева

УТВЕРЖДЕНА
постановлением администрации
муниципального образования
Динской район
от 17.02.2020 № 197

Схема границ прилегающей территории к Универсальной спортивной площадке,
расположенной по адресу: станция Динская, ул. Кирова, 116В,
на которой не допускается розничная продажа алкогольной продукции.



УСЛОВНЫЕ ОБОЗНАЧЕНИЯ

- Расстояние от входа, равное 25 м
- Граница кадастрового участка

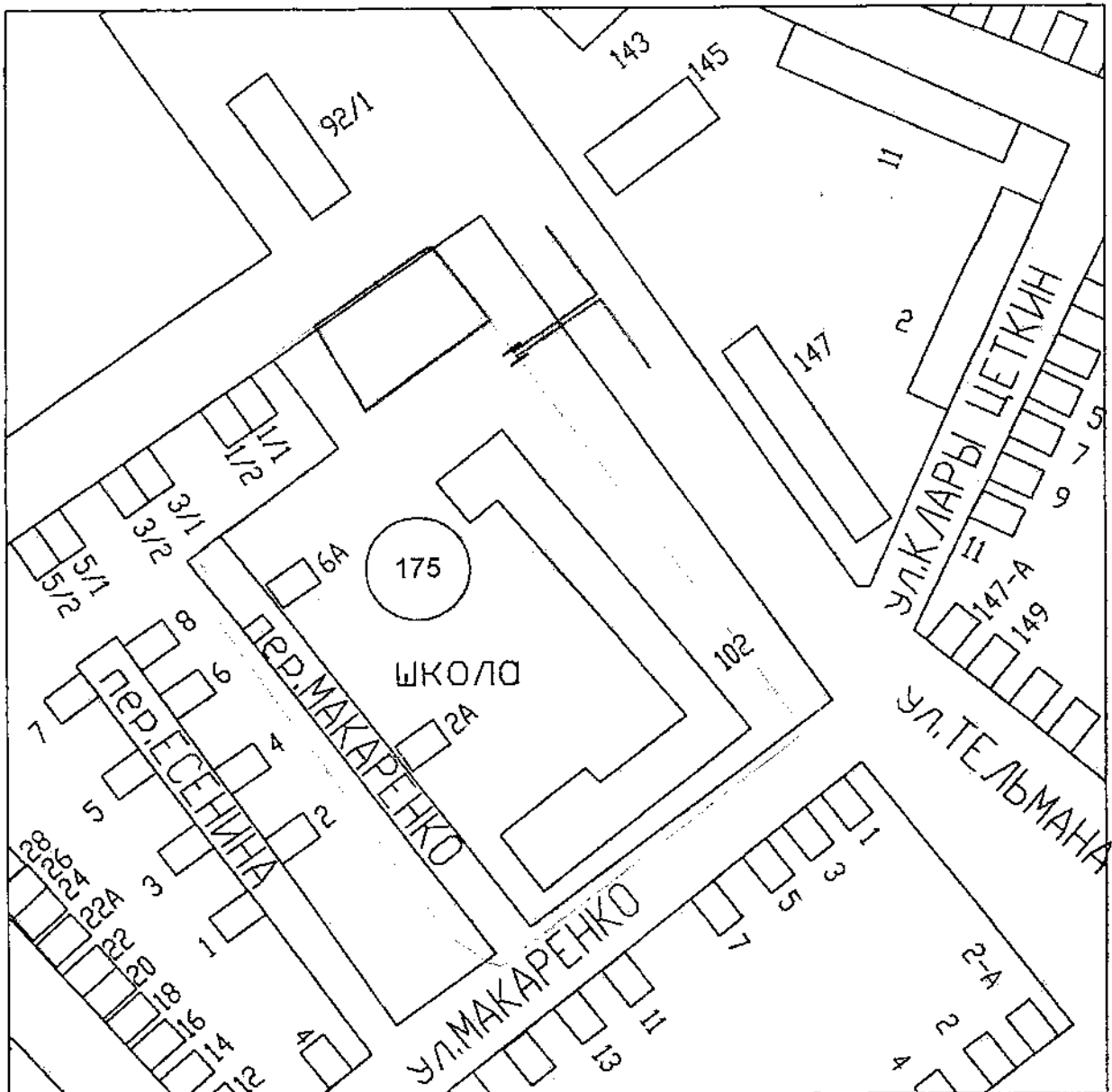
Начальник управления промышленности,
потребительской сферы, малого и среднего бизнеса
администрации муниципального образования
Динской район

Ю.Ю. Шемаева

ПРИЛОЖЕНИЕ № 97

УТВЕРЖДЕНА
постановлением администрации
муниципального образования
Динской район
от 17.02.2022 № 194

Схема границ прилегающей территории к Универсальной спортивной площадке,
расположенной по адресу: станция Динская, ул. Тельмана, 102/2,
на которой не допускается розничная продажа алкогольной продукции.



УСЛОВНЫЕ ОБОЗНАЧЕНИЯ

M1:2000

- Расстояние от входа, равное 25 м
- Граница кадастрового участка

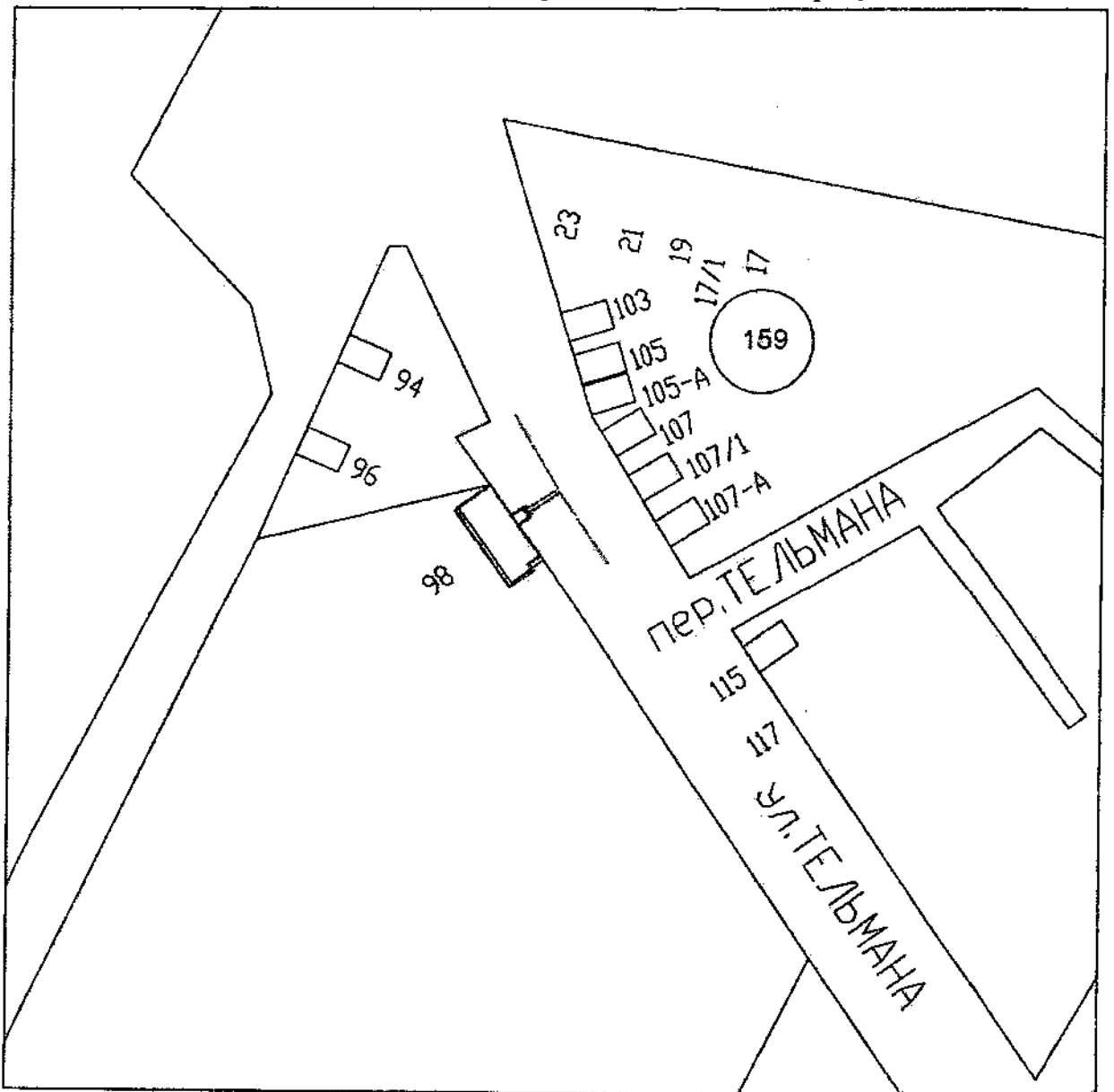
Начальник управления промышленности,
потребительской сферы, малого и среднего бизнеса
администрации муниципального образования
Динской район

Ю.Ю. Шемаева

ПРИЛОЖЕНИЕ № 98

УТВЕРЖДЕНА
постановлением администрации
муниципального образования
Динской район
от 17.02.2020 № 197

Схема границ прилегающей территории к фитнес-центру «Абрикос»,
расположенному по адресу: станция Динская, ул. Тельмана, 98,
на которой не допускается розничная продажа алкогольной продукции.



УСЛОВНЫЕ ОБОЗНАЧЕНИЯ

M1:2000

- Расстояние от входа, равное 25 м
- Граница кадастрового участка

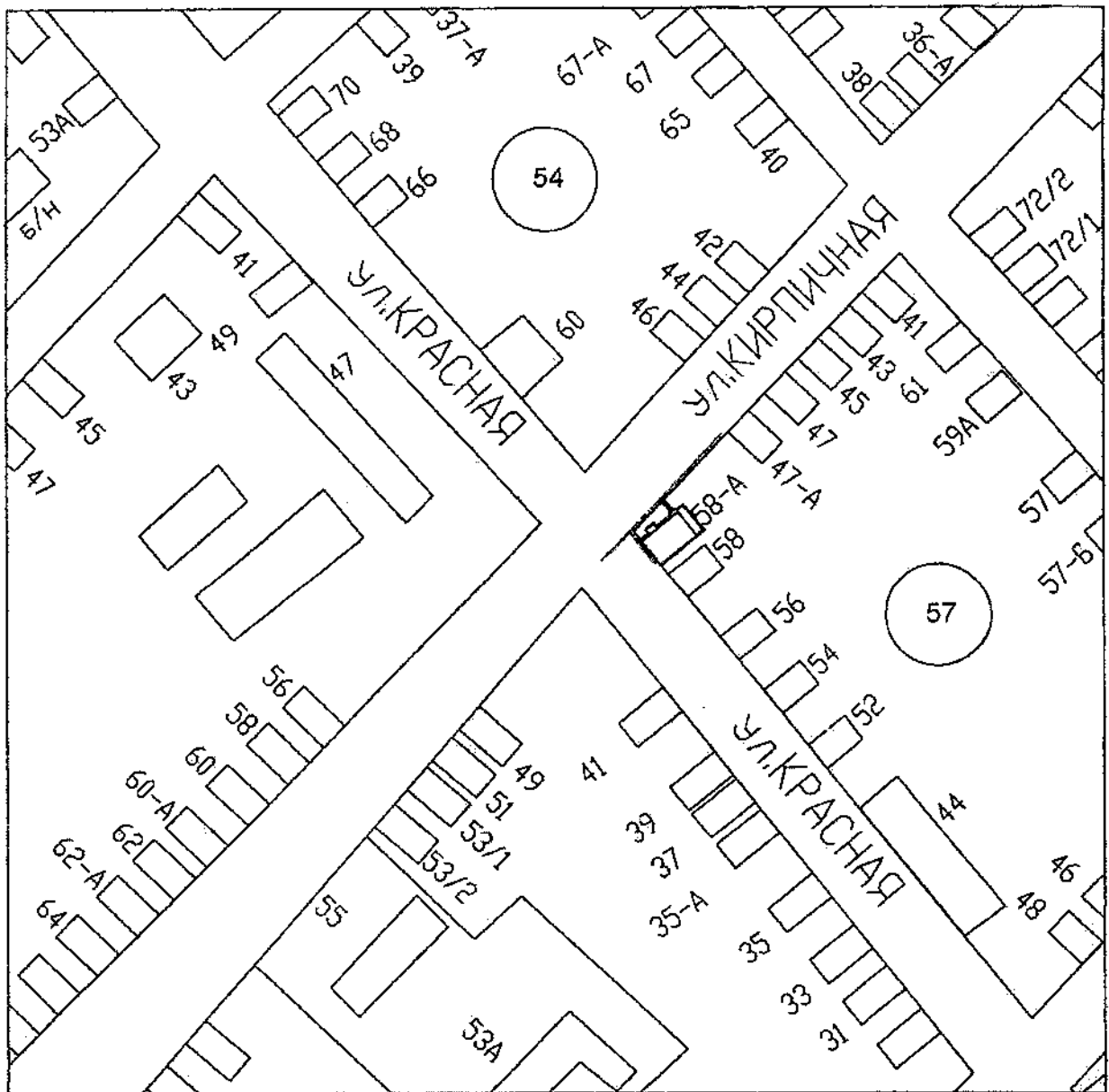
Начальник управления промышленности,
потребительской сферы, малого и среднего бизнеса
администрации муниципального образования
Динской район

Ю.Ю. Шемаева

ПРИЛОЖЕНИЕ № 99



УТВЕРЖДЕНА
постановлением администрации
муниципального образования
Динской район
от 17.02.2022 № 197

Схема границ прилегающей территории к танцевально-спортивному клубу «Легенда»,
расположенному по адресу: станция Динская, ул. Красная, 58А,
на которой не допускается розничная продажа алкогольной продукции.



М1:2000

УСЛОВНЫЕ ОБОЗНАЧЕНИЯ

-  Расстояние от входа, равное 25 м
-  Граница кадастрового участка

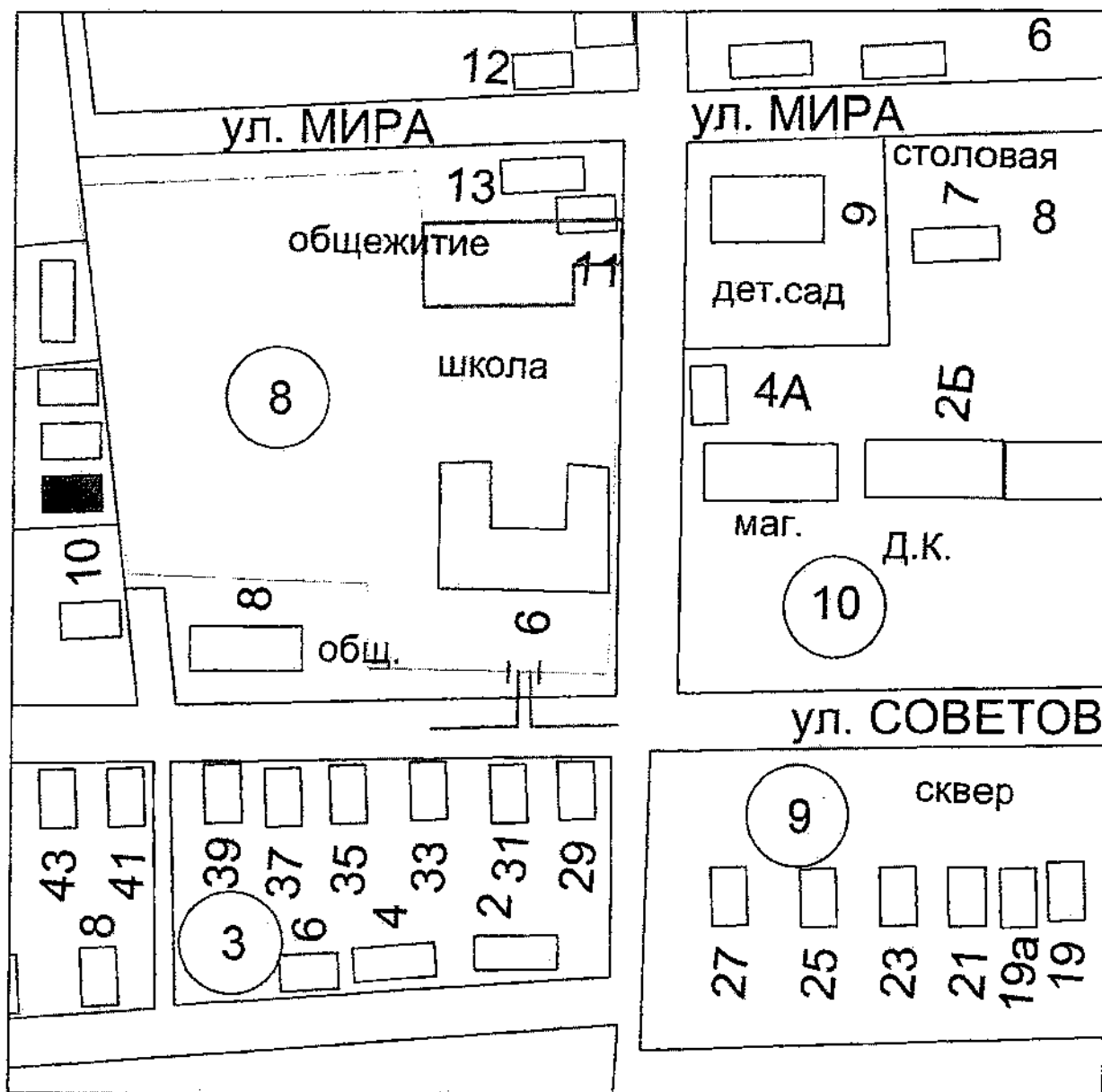
Начальник управления промышленности,
потребительской сферы, малого и среднего бизнеса
администрации муниципального образования
Динской район

Ю.Ю. Шемаева

ПРИЛОЖЕНИЕ № 100



УТВЕРЖДЕНА
 постановлением администрации
 муниципального образования
 Динской район
 от 17.02.2020 № 197

Схема границ прилегающей территории к Спортивной игровой площадке,
 расположенной по адресу: поселок Украинский, ул. Советов, 8/1,
 на которой не допускается розничная продажа алкогольной продукции.



УСЛОВНЫЕ ОБОЗНАЧЕНИЯ

M1:2000

-  Расстояние от входа, равное 25 м
-  Граница кадастрового участка

Начальник управления промышленности,
 потребительской сферы, малого и среднего бизнеса
 администрации муниципального образования
 Динской район

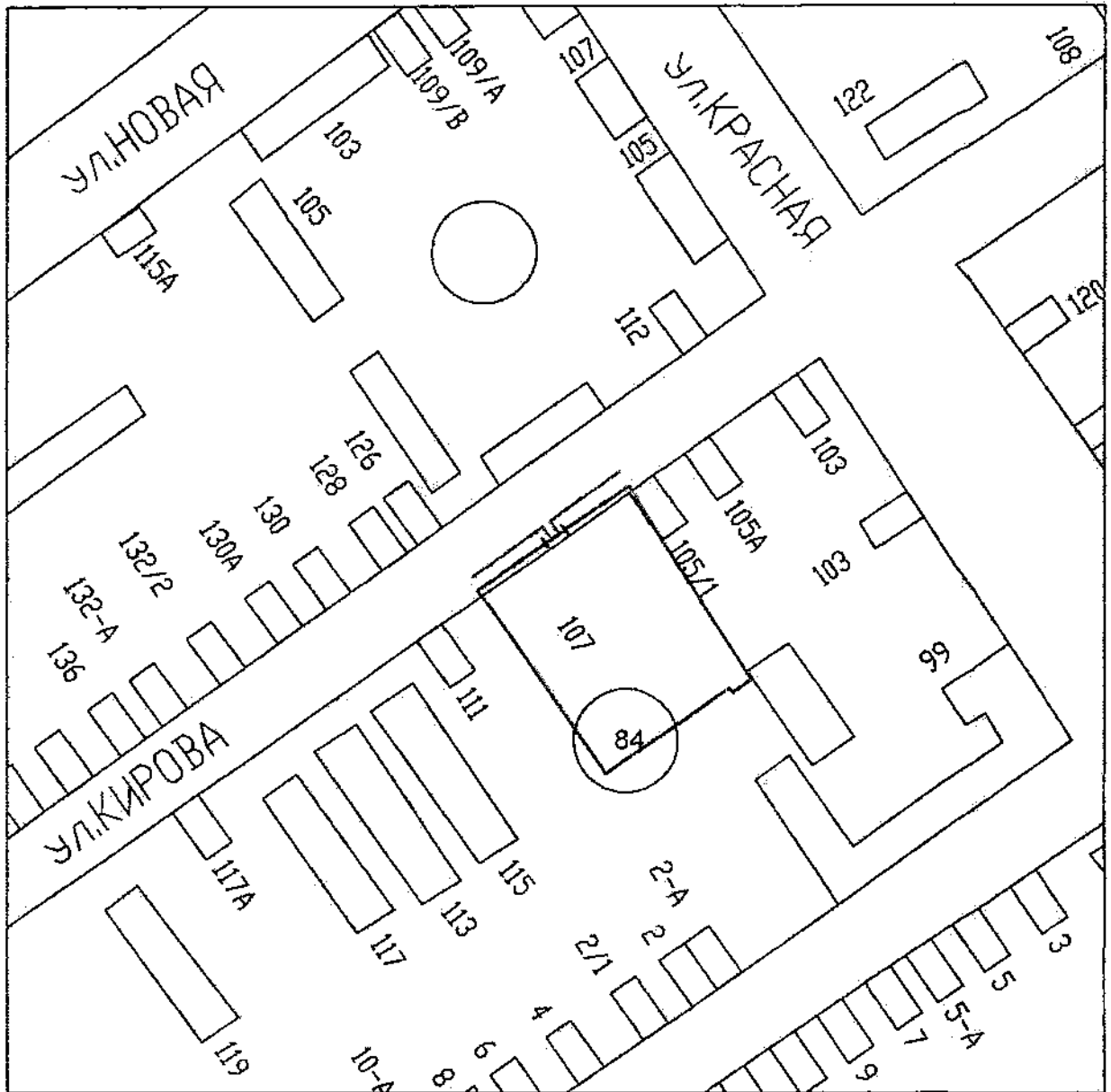


Ю.Ю. Шемаева

ПРИЛОЖЕНИЕ № 101

УТВЕРЖДЕНА
постановлением администрации
муниципального образования
Динской район
от 17.02.2010 № 197

Схема границ прилегающей территории к женскому спортивному велнес-центру «Тонус», расположенному по адресу: станция Динская, ул. Кирова, 107, на которой не допускается розничная продажа алкогольной продукции.



УСЛОВНЫЕ ОБОЗНАЧЕНИЯ

M1:2000

- Расстояние от входа, равное 25 м
- Граница кадастрового участка

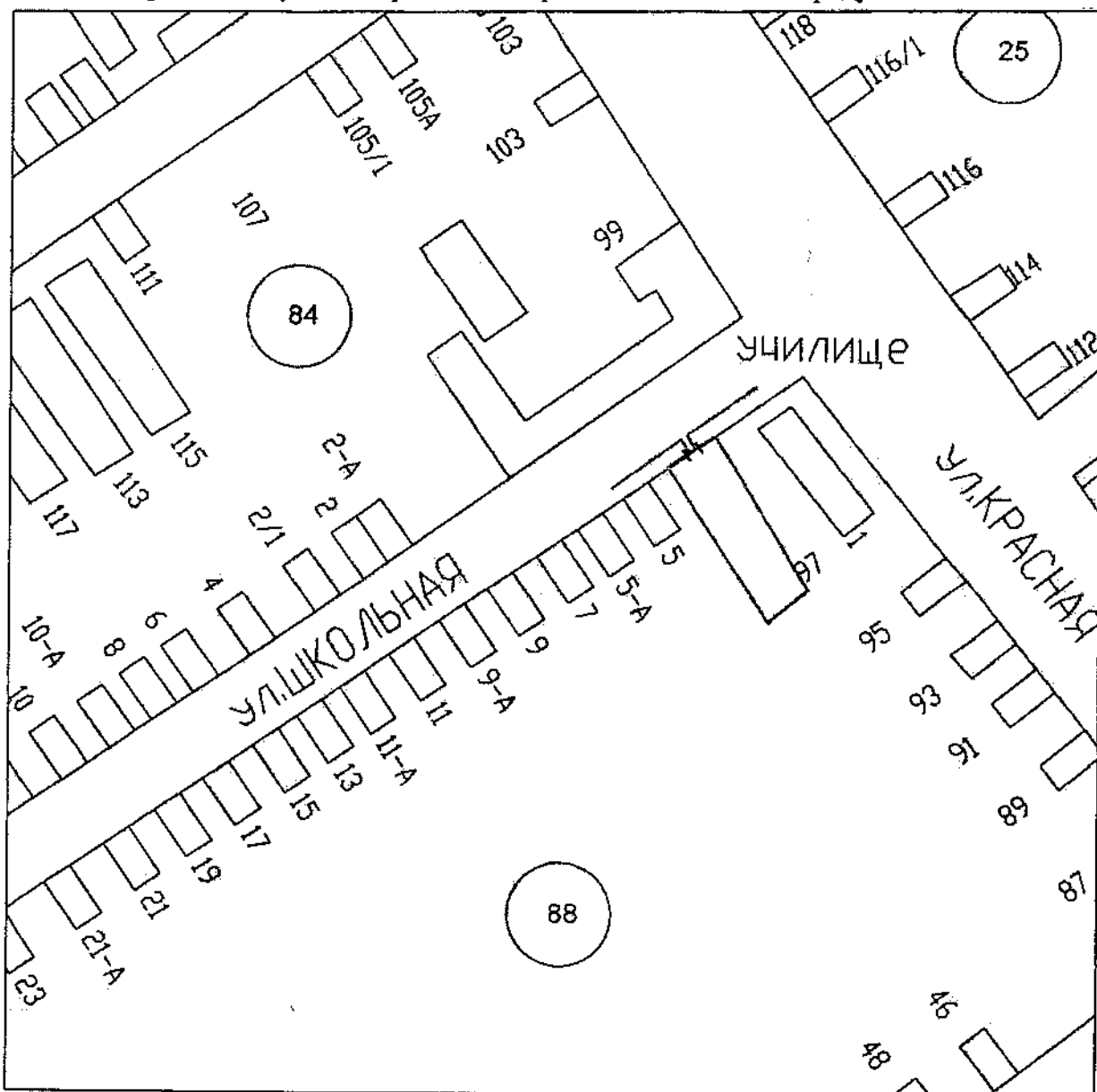
Начальник управления промышленности,
потребительской сферы, малого и среднего бизнеса
администрации муниципального образования
Динской район

Ю.Ю. Шемаева

ПРИЛОЖЕНИЕ № 102



УТВЕРЖДЕНА
постановлением администрации
муниципального образования
Динской район
от 17.02.2010 № 197

Схема границ прилегающей территории к спортивному клубу «Витязь», расположенному по адресу: станция Динская, ул. Школьная, 3А, на которой не допускается розничная продажа алкогольной продукции.



УСЛОВНЫЕ ОБОЗНАЧЕНИЯ

M1:2000

-  Расстояние от входа, равное 25 м
-  Граница кадастрового участка

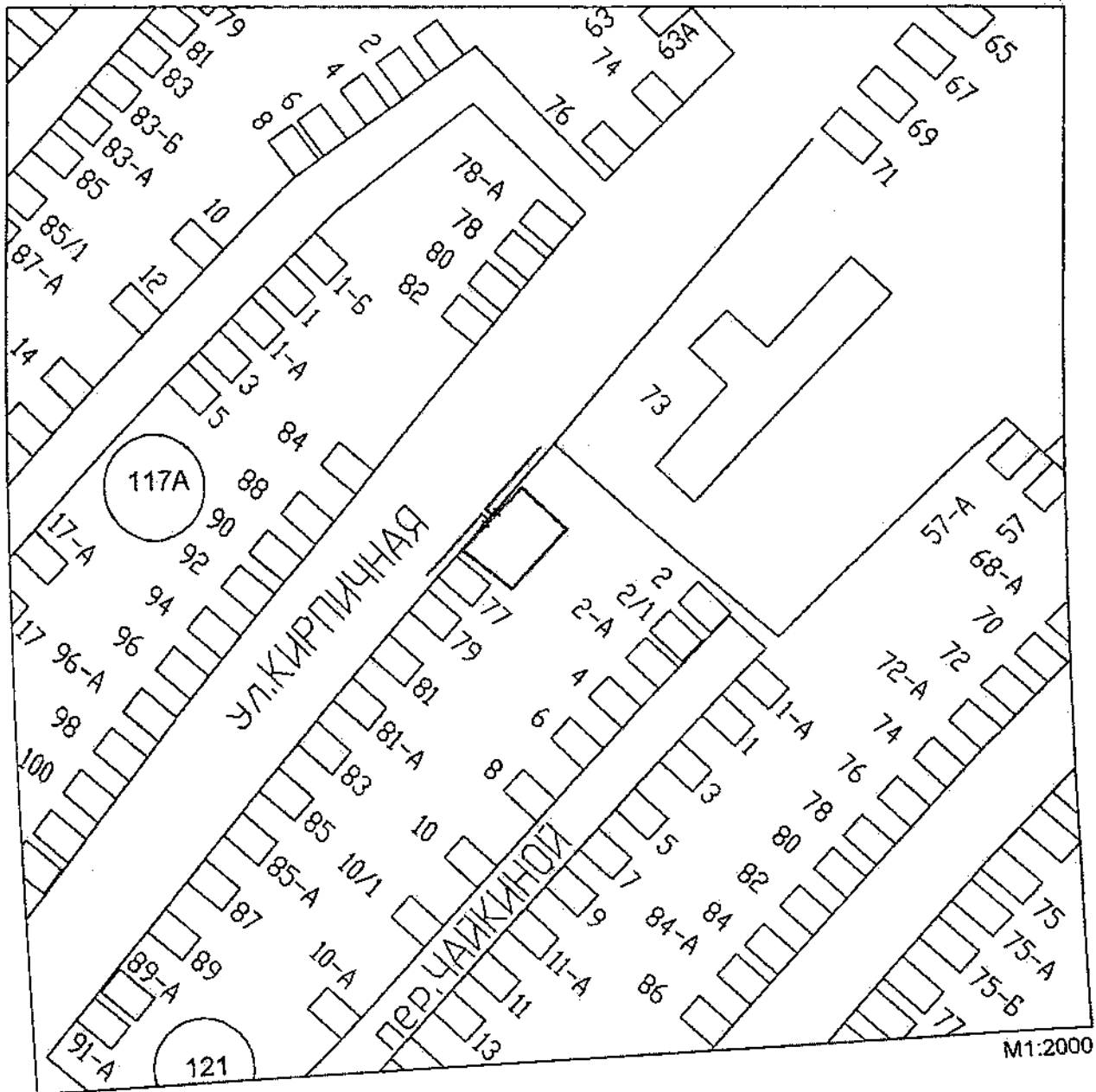
Начальник управления промышленности,
потребительской сферы, малого и среднего бизнеса
администрации муниципального образования
Динской район

Ю.Ю. Шемаева

ПРИЛОЖЕНИЕ № 103

УТВЕРЖДЕНА
постановлением администрации
муниципального образования
Динской район
от 14.02.2020 № 197

Схема границ прилегающей территории к фитнес клубу «Инь-Янь»,
расположенному по адресу: станция Динская, ул. Кирпичная, 75А,
на которой не допускается розничная продажа алкогольной продукции.



УСЛОВНЫЕ ОБОЗНАЧЕНИЯ

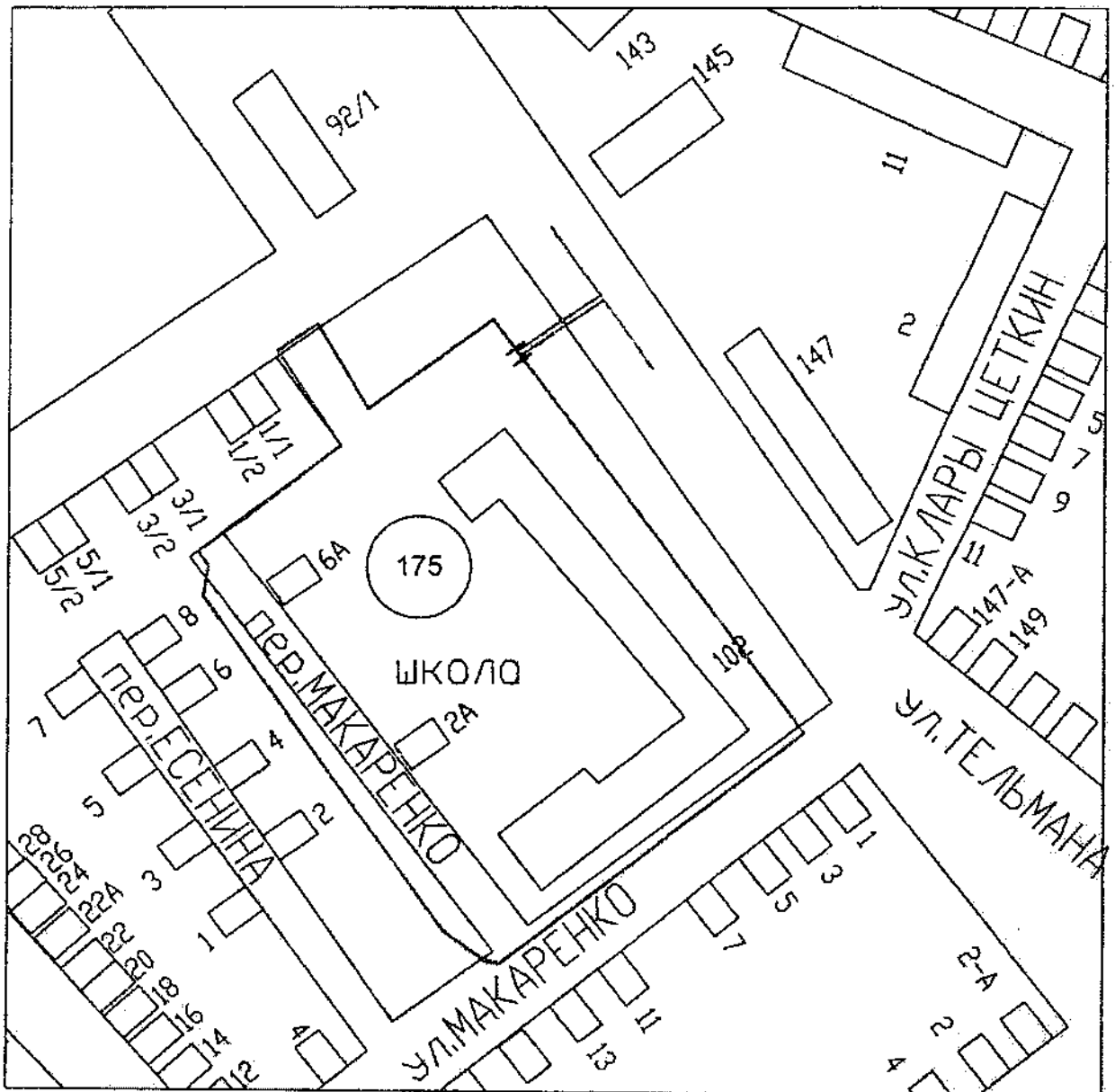
- Расстояние от входа, равное 25 м
- Граница кадастрового участка

Начальник управления промышленности,
потребительской сферы, малого и среднего бизнеса
администрации муниципального образования
Динской район

Ю.Ю. Шемаева

УТВЕРЖДЕНА
постановлением администрации
муниципального образования
Динской район
от 17.02.2010 № 194

Схема границ прилегающей территории к Бюджетному общеобразовательному учреждению муниципального образования Динской район «Средняя общеобразовательная школа № 1 имени Героя Российской Федерации Туркина Андрея Алексеевича», расположенному по адресу: станция Динская, ул. Тельмана, 102, на которой не допускается розничная продажа алкогольной продукции.



УСЛОВНЫЕ ОБОЗНАЧЕНИЯ

- Расстояние от входа, равное 25 м
- Граница кадастрового участка

М 1:2000

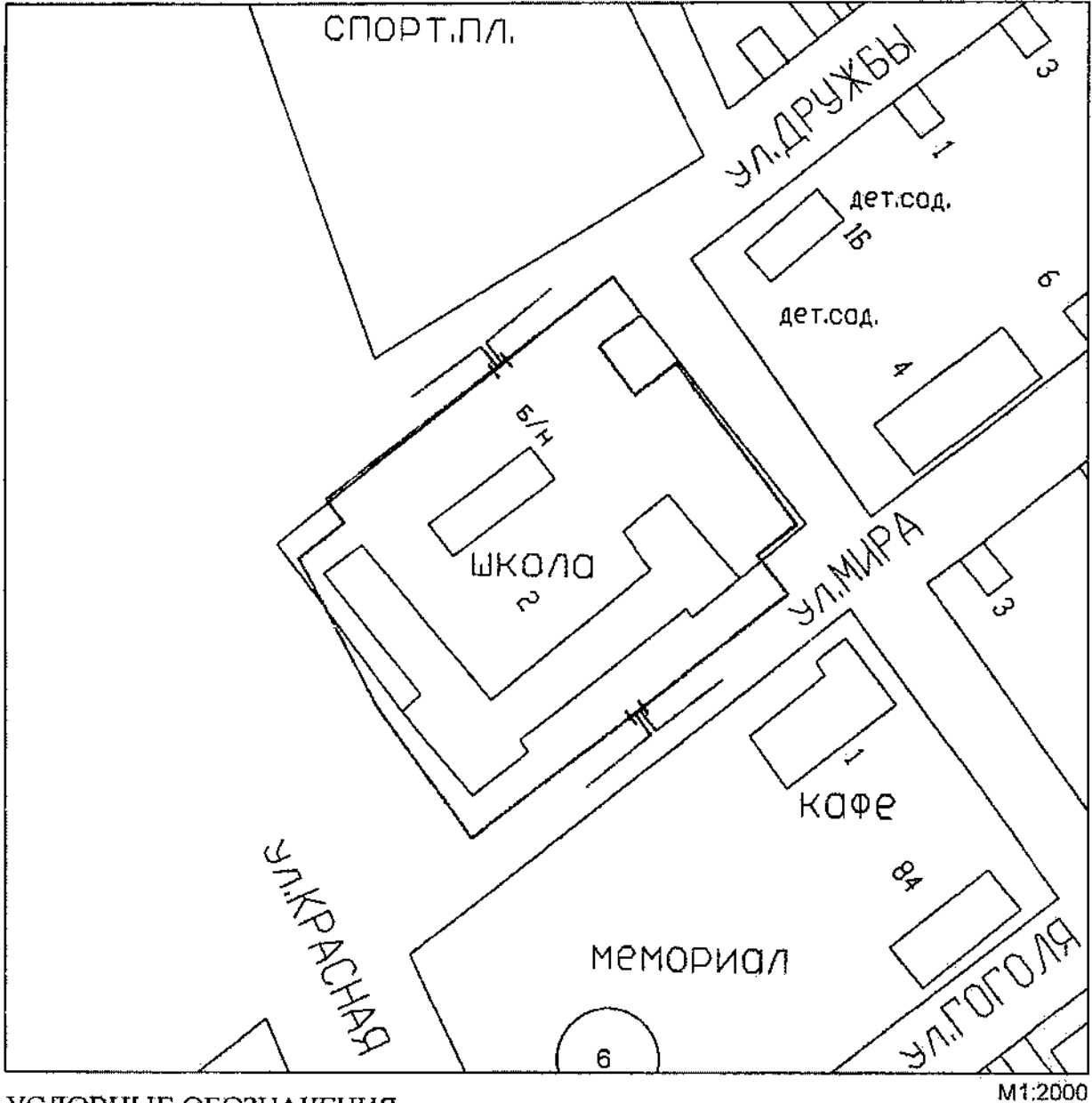
Начальник управления промышленности,
потребительской сферы, малого и среднего бизнеса
администрации муниципального образования
Динской район

Ю.Ю. Шемаева

ПРИЛОЖЕНИЕ № 105

УТВЕРЖДЕНА
постановлением администрации
муниципального образования
Динской район
от 17.02.2010 № 197

Схема границ прилегающей территории к Бюджетному общеобразовательному учреждению муниципального образования Динской район «Средняя общеобразовательная школа № 2 имени Александра Васильевича Суворова», расположенному по адресу: станция Динская, ул. Мира, 2, на которой не допускается розничная продажа алкогольной продукции.



УСЛОВНЫЕ ОБОЗНАЧЕНИЯ

- Расстояние от входа, равное 25 м
- Граница кадастрового участка

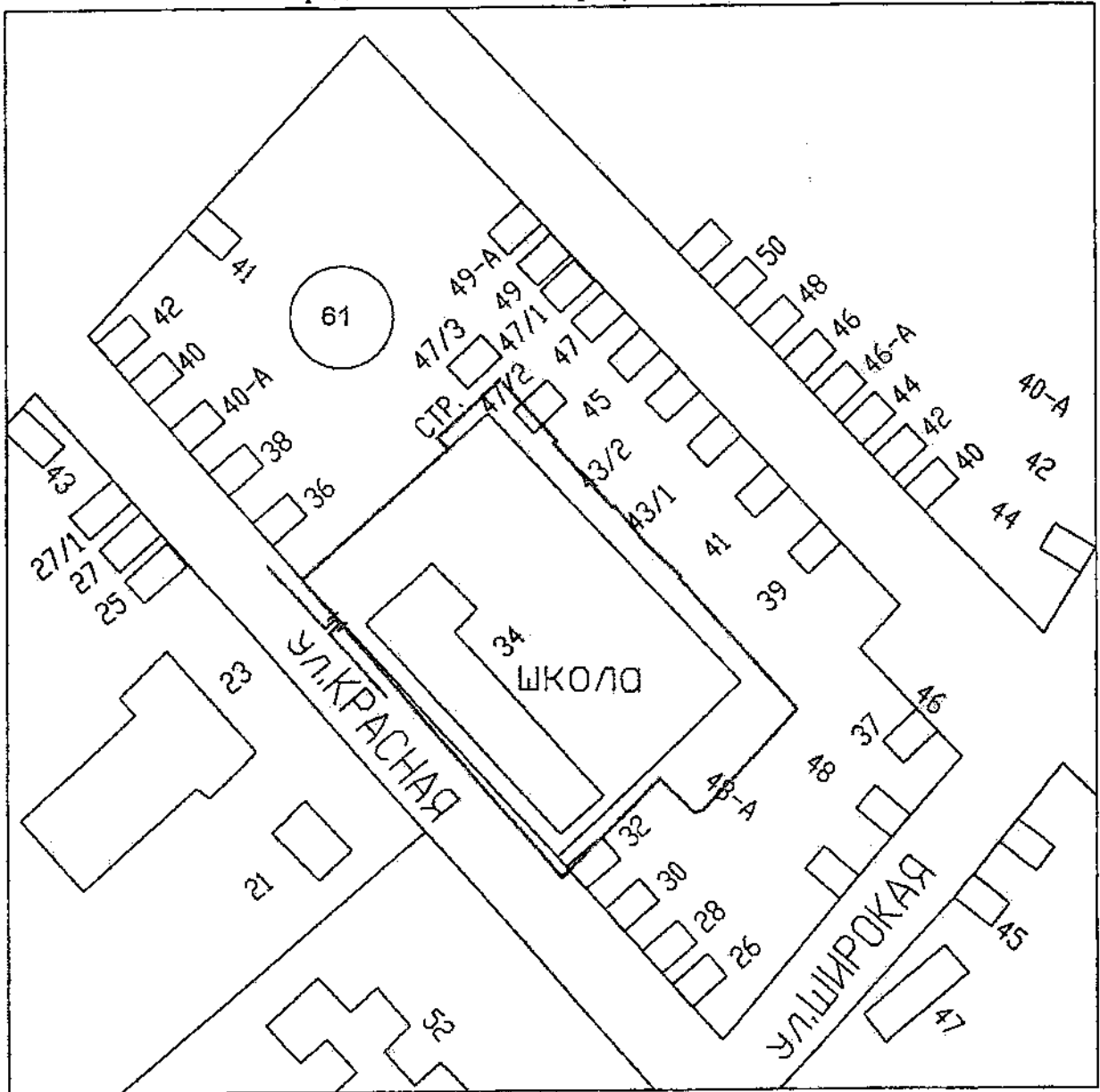
Начальник управления промышленности,
потребительской сферы, малого и среднего бизнеса
администрации муниципального образования
Динской район

Ю.Ю. Шемаева

ПРИЛОЖЕНИЕ № 106

УТВЕРЖДЕНА
постановлением администрации
муниципального образования
Динской район
от 17.02.2010 № 197

Схема границ прилегающей территории к Бюджетному общеобразовательному учреждению муниципального образования Динской район «Средняя общеобразовательная школа № 3», расположенному по адресу: станция Динская, ул. Красная, 34, на которой не допускается розничная продажа алкогольной продукции.



УСЛОВНЫЕ ОБОЗНАЧЕНИЯ

M1:2000

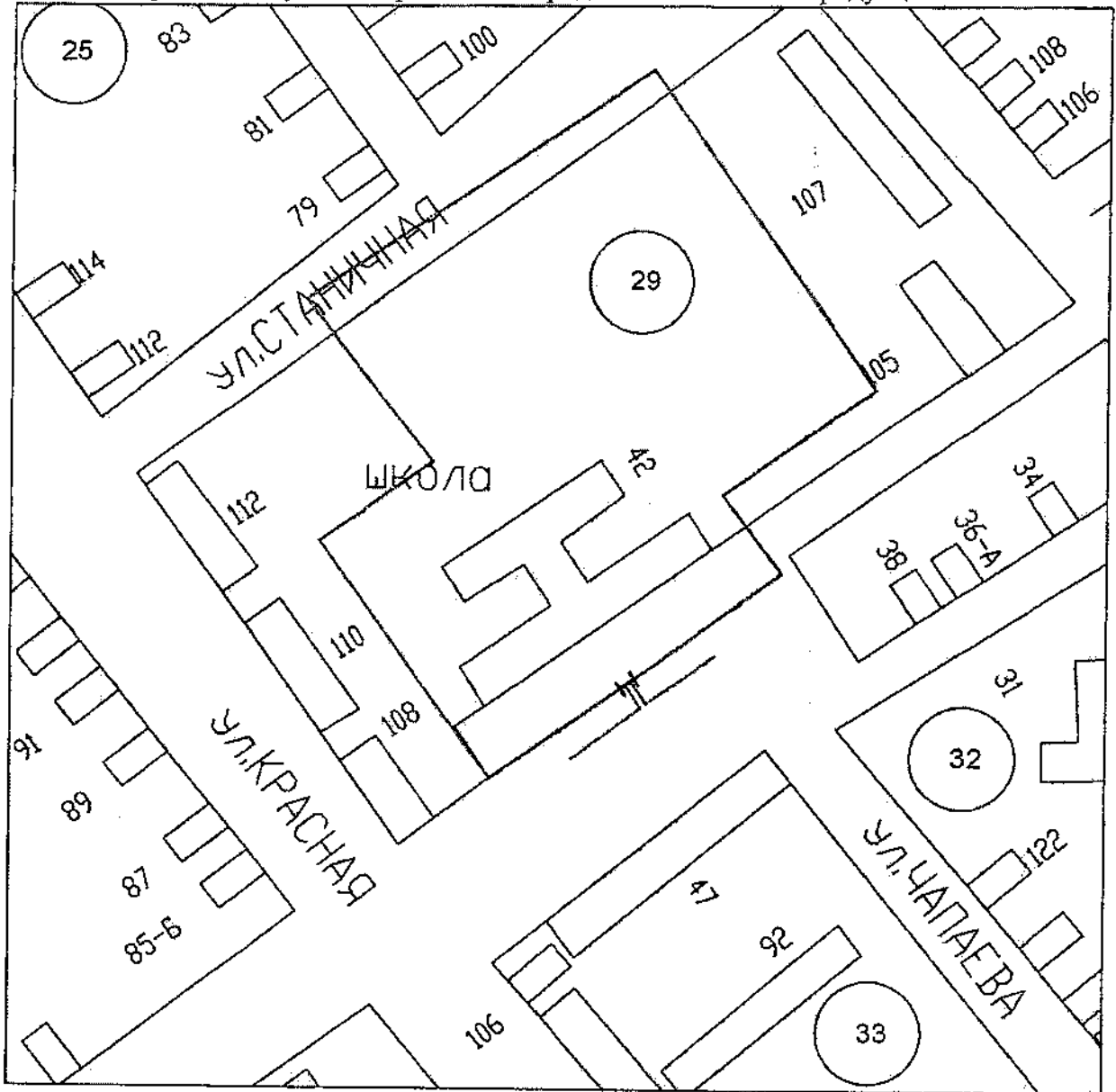
- Расстояние от входа, равное 25 м
- Граница кадастрового участка

Начальник управления промышленности,
потребительской сферы, малого и среднего бизнеса
администрации муниципального образования
Динской район

Ю.Ю. Шемаева

УТВЕРЖДЕНА
постановлением администрации
муниципального образования
Динской район
от 19.01.2020 № 197

Схема границ прилегающей территории к Автономному общеобразовательному учреждению муниципального образования Динской район «Средняя общеобразовательная школа № 4 имени Георгия Константиновича Жукова», расположенному по адресу: станция Динская, ул. Калинина, 58 на которой не допускается розничная продажа алкогольной продукции.



УСЛОВНЫЕ ОБОЗНАЧЕНИЯ

- Расстояние от входа, равное 25 м
- Граница кадастрового участка

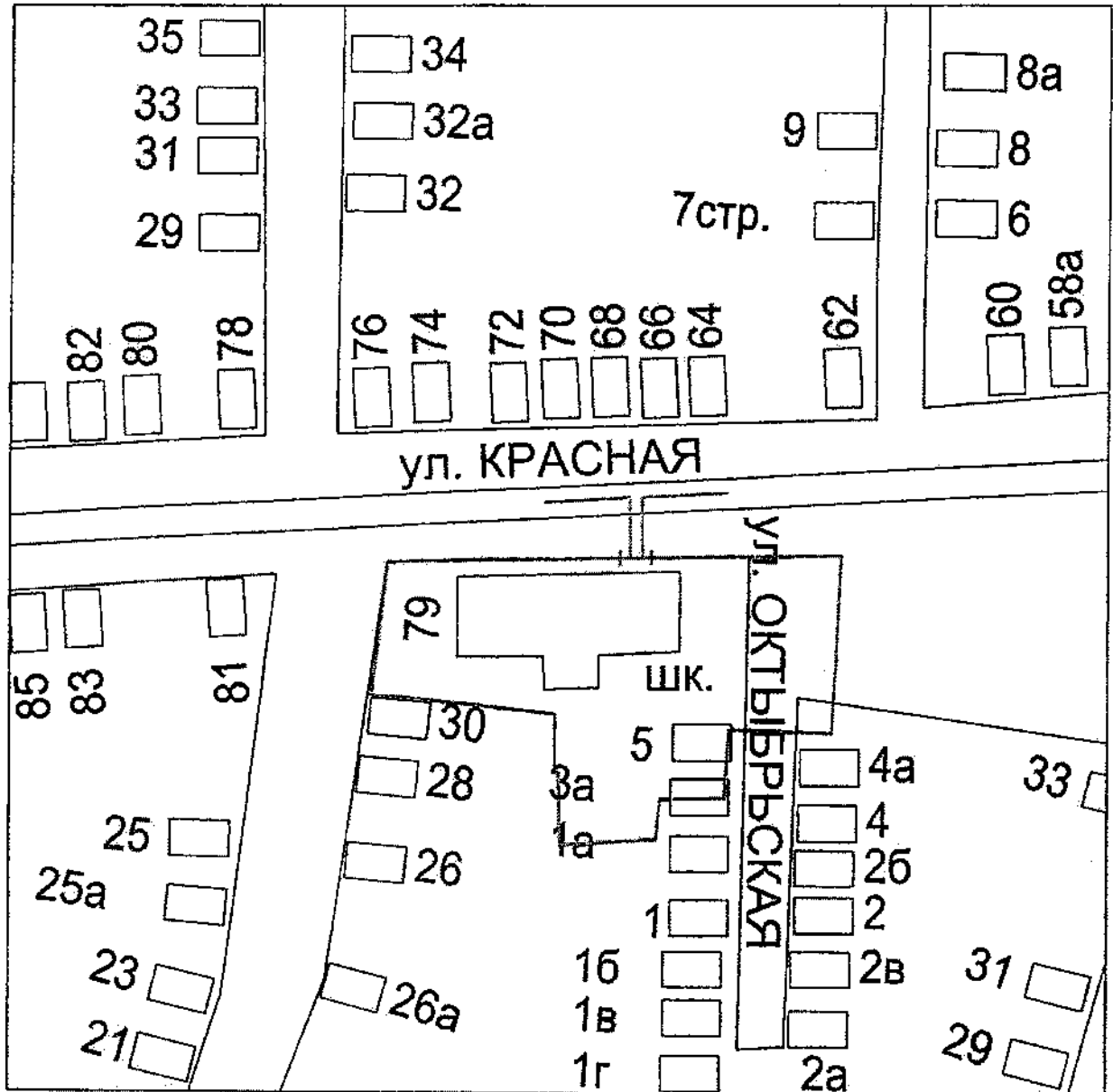
M1:2000

Начальник управления промышленности,
потребительской сферы, малого и среднего бизнеса
администрации муниципального образования
Динской район

Ю.Ю. Шемаева

УТВЕРЖДЕНА
 постановлением администрации
 муниципального образования
 Динской район
 от 14.02.2020 № 197

Схема границ прилегающей территории к Бюджетному общеобразовательному учреждению муниципального образования Динской район «Средняя общеобразовательная школа № 6», расположенному по адресу: станция Пластуновская, ул. Красная, 79, на которой не допускается розничная продажа алкогольной продукции.



УСЛОВНЫЕ ОБОЗНАЧЕНИЯ

- Расстояние от входа, равное 25 м
- Граница кадастрового участка

M1:2000

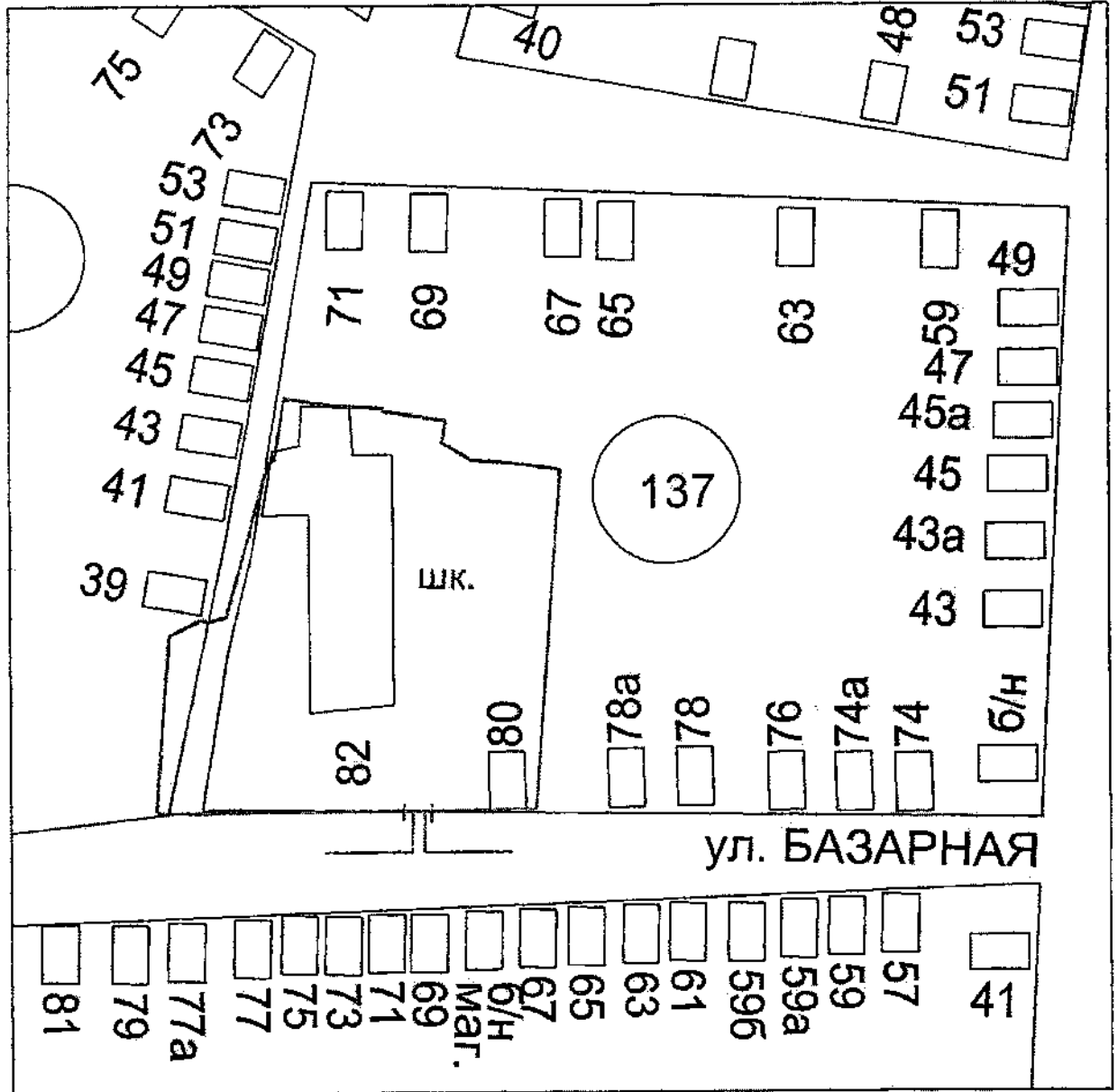
Начальник управления промышленности,
 потребительской сферы, малого и среднего бизнеса
 администрации муниципального образования
 Динской район

Ю.Ю. Шемаева

ПРИЛОЖЕНИЕ № 110

УТВЕРЖДЕНА
постановлением администрации
муниципального образования
Динской район
от 17.02.2020 № 194

Схема границ прилегающей территории к Бюджетному общеобразовательному учреждению муниципального образования Динской район «Основная общеобразовательная школа № 7 им. Н.И. Кандратенко», расположенному по адресу: станция Пластуновская, ул. Базарная, 82, на которой не допускается розничная продажа алкогольной продукции.



УСЛОВНЫЕ ОБОЗНАЧЕНИЯ

- Расстояние от входа, равное 25 м
- Граница кадастрового участка

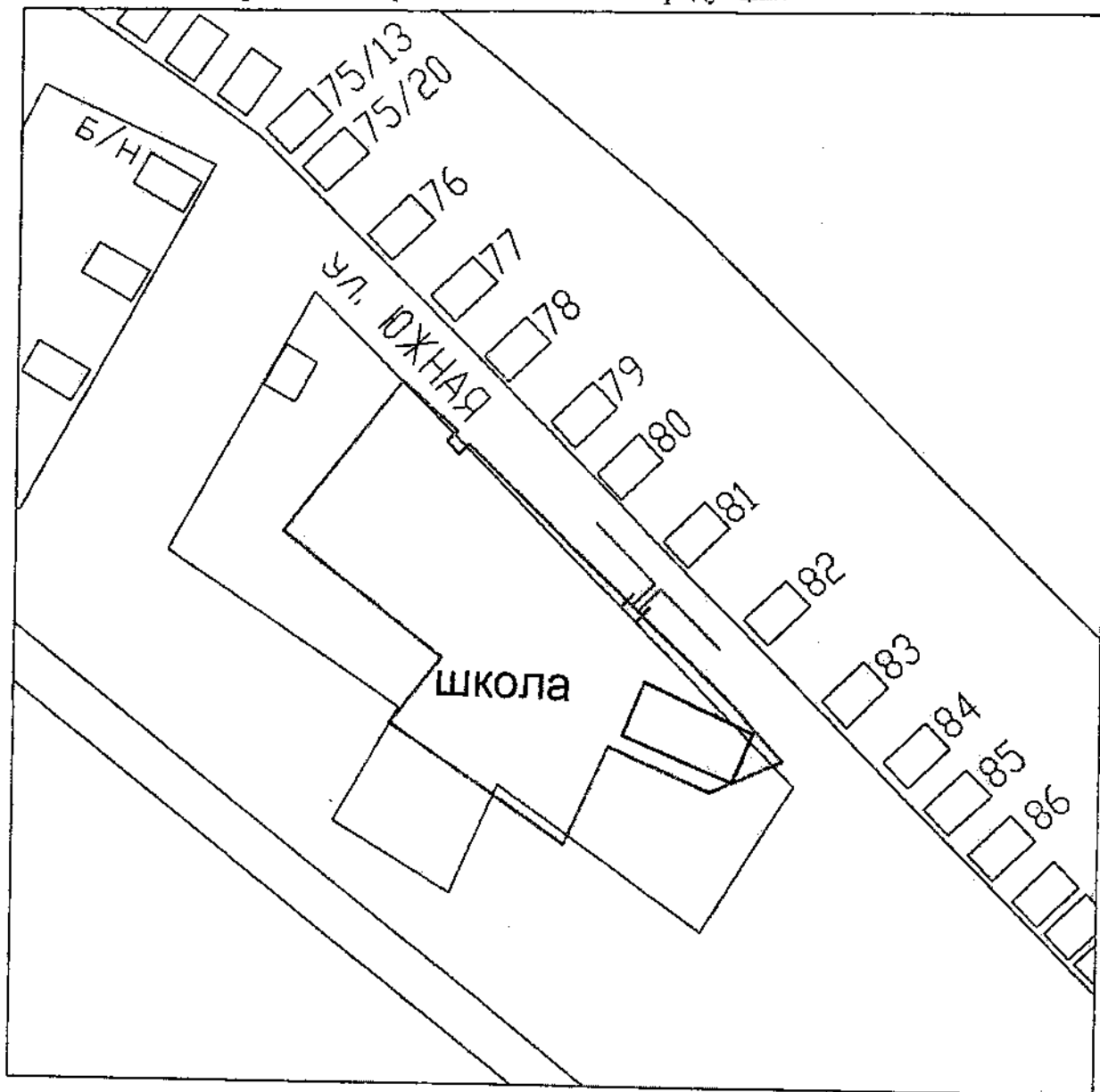
Начальник управления промышленности,
потребительской сферы, малого и среднего бизнеса
администрации муниципального образования
Динской район

Ю.Ю. Шемаева

ПРИЛОЖЕНИЕ № 111

УТВЕРЖДЕНА
постановлением администрации
муниципального образования
Динской район
от 17.02.2020 № 194

Схема границ прилегающей территории к Бюджетному общеобразовательному учреждению муниципального образования Динской район «Основная общеобразовательная школа № 9», расположенному по адресу: хутор К. Маркса, ул. Южная, 90/2, на которой не допускается розничная продажа алкогольной продукции.



УСЛОВНЫЕ ОБОЗНАЧЕНИЯ

M1:2000

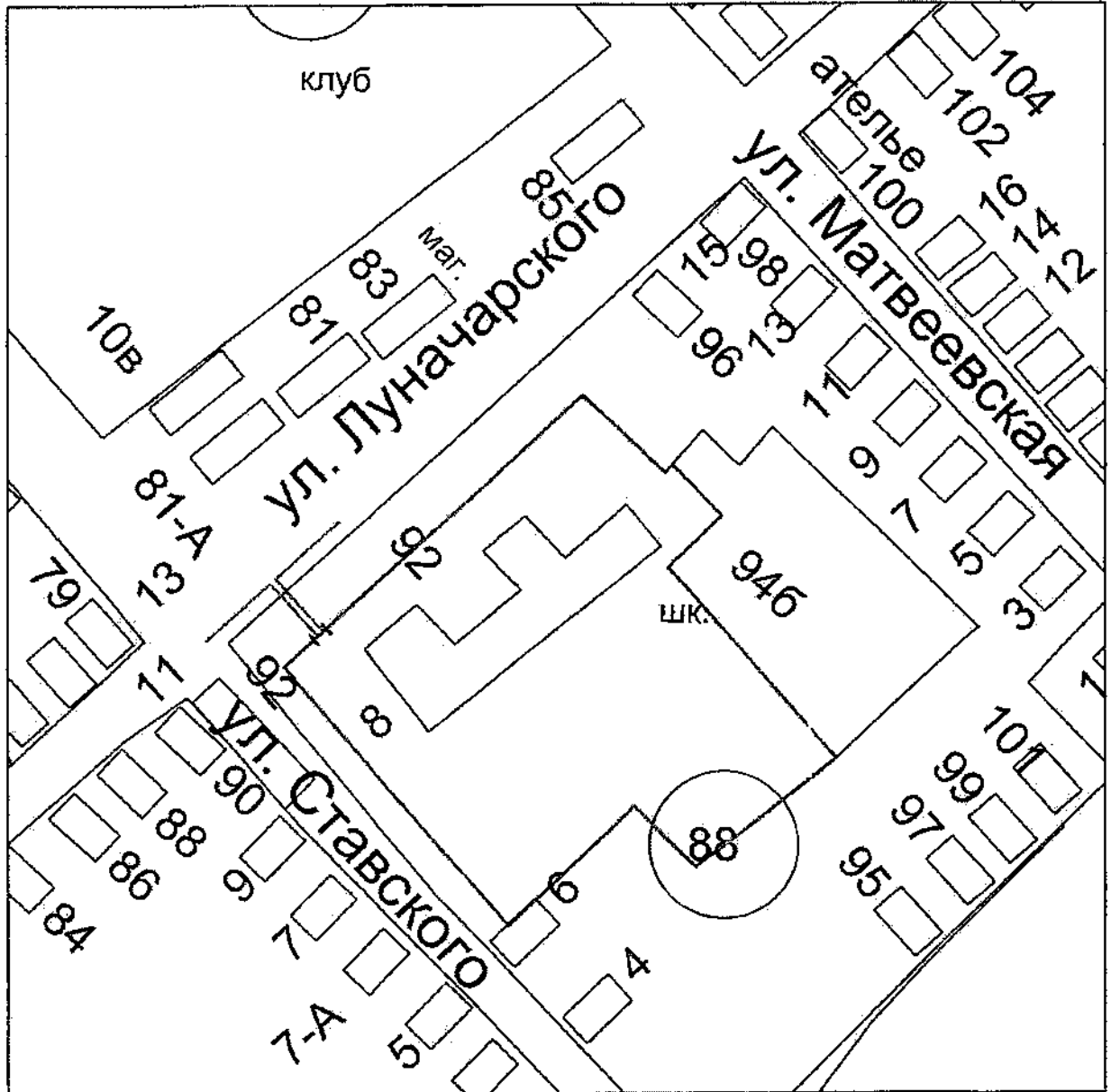
- Расстояние от входа, равное 25 м
- Граница кадастрового участка

Начальник управления промышленности,
потребительской сферы, малого и среднего бизнеса
администрации муниципального образования
Динской район

Ю.Ю. Шемаева

УТВЕРЖДЕНА
постановлением администрации
муниципального образования
Динской район
от 17.02.2010 № 197

Схема границ прилегающей территории к Бюджетному общеобразовательному учреждению муниципального образования Динской район «Средняя общеобразовательная школа № 10», расположенному по адресу: станция Васюринская, ул. Луначарского, 94, на которой не допускается розничная продажа алкогольной продукции.



M1:2000

УСЛОВНЫЕ ОБОЗНАЧЕНИЯ

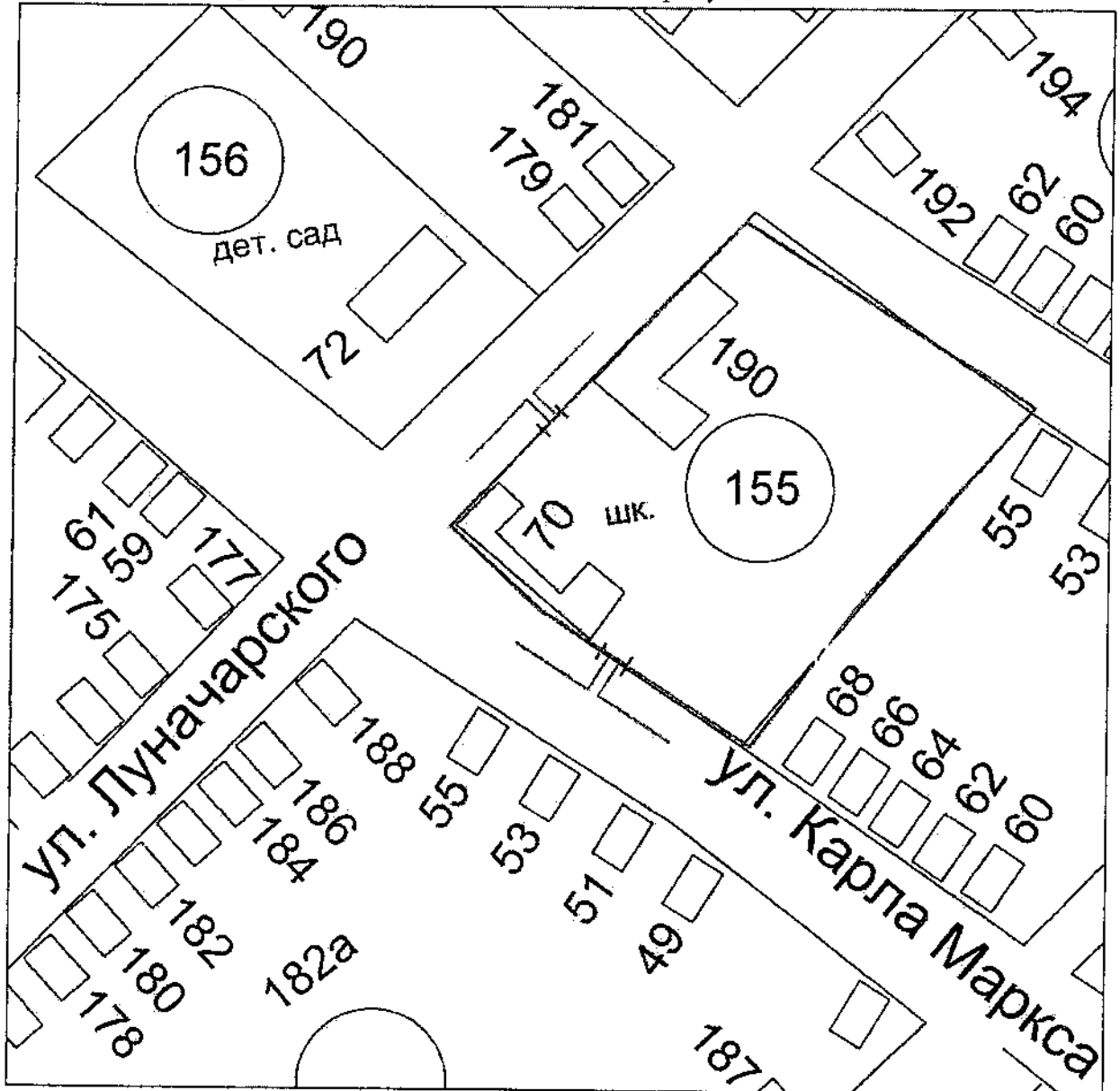
- Расстояние от входа, равное 25 м
- Граница кадастрового участка

Начальник управления промышленности,
потребительской сферы, малого и среднего бизнеса
администрации муниципального образования
Динской район

Ю.Ю. Шемаева

УТВЕРЖДЕНА
постановлением администрации
муниципального образования
Динской район
от 17.02.2020 № 197

Схема границ прилегающей территории к Бюджетному общеобразовательному учреждению муниципального образования Динской район «Средняя общеобразовательная школа № 13», расположенному по адресу: станция Васюринская, ул. Луначарского, 190, на которой не допускается розничная продажа алкогольной продукции.



УСЛОВНЫЕ ОБОЗНАЧЕНИЯ

M1:2000

- Расстояние от входа, равное 25 м
- == Граница кадастрового участка

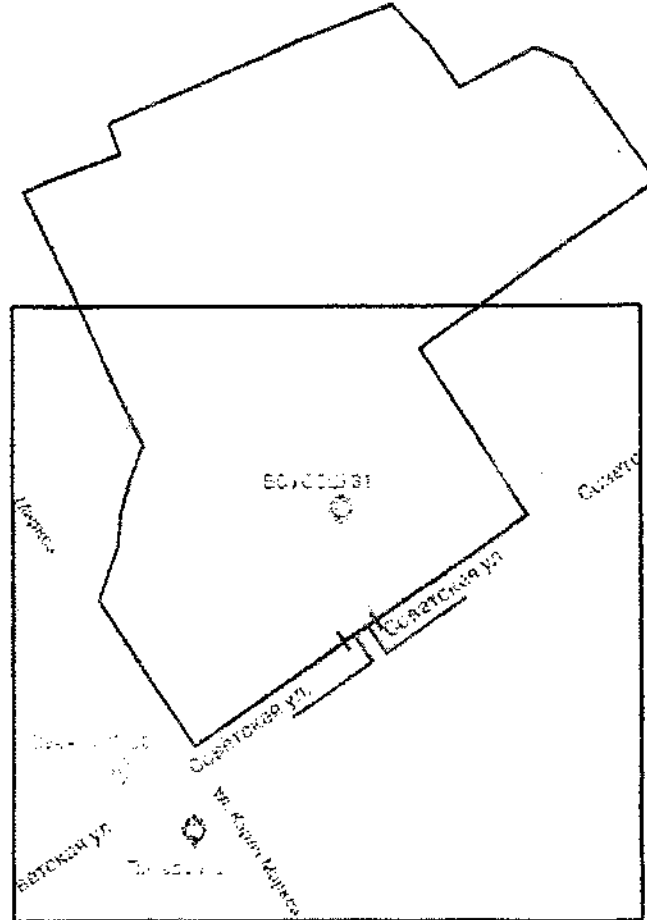
Начальник управления промышленности,
потребительской сферы, малого и среднего бизнеса
администрации муниципального образования
Динской район

Ю.Ю. Шемаева

ПРИЛОЖЕНИЕ № 114

УТВЕРЖДЕНА
постановлением администрации
муниципального образования
Динской район
от 17.02.2020 № 197

Схема границ прилегающей территории к Бюджетному общеобразовательному учреждению муниципального образования Динской район «Средняя общеобразовательная школа № 31», расположенному по адресу: станция Старомышастовская, ул. Советская, 49, на которой не допускается розничная продажа алкогольной продукции.



УСЛОВНЫЕ ОБОЗНАЧЕНИЯ

М1:2000

- Расстояние от входа, равное 25 м
- Граница кадастрового участка

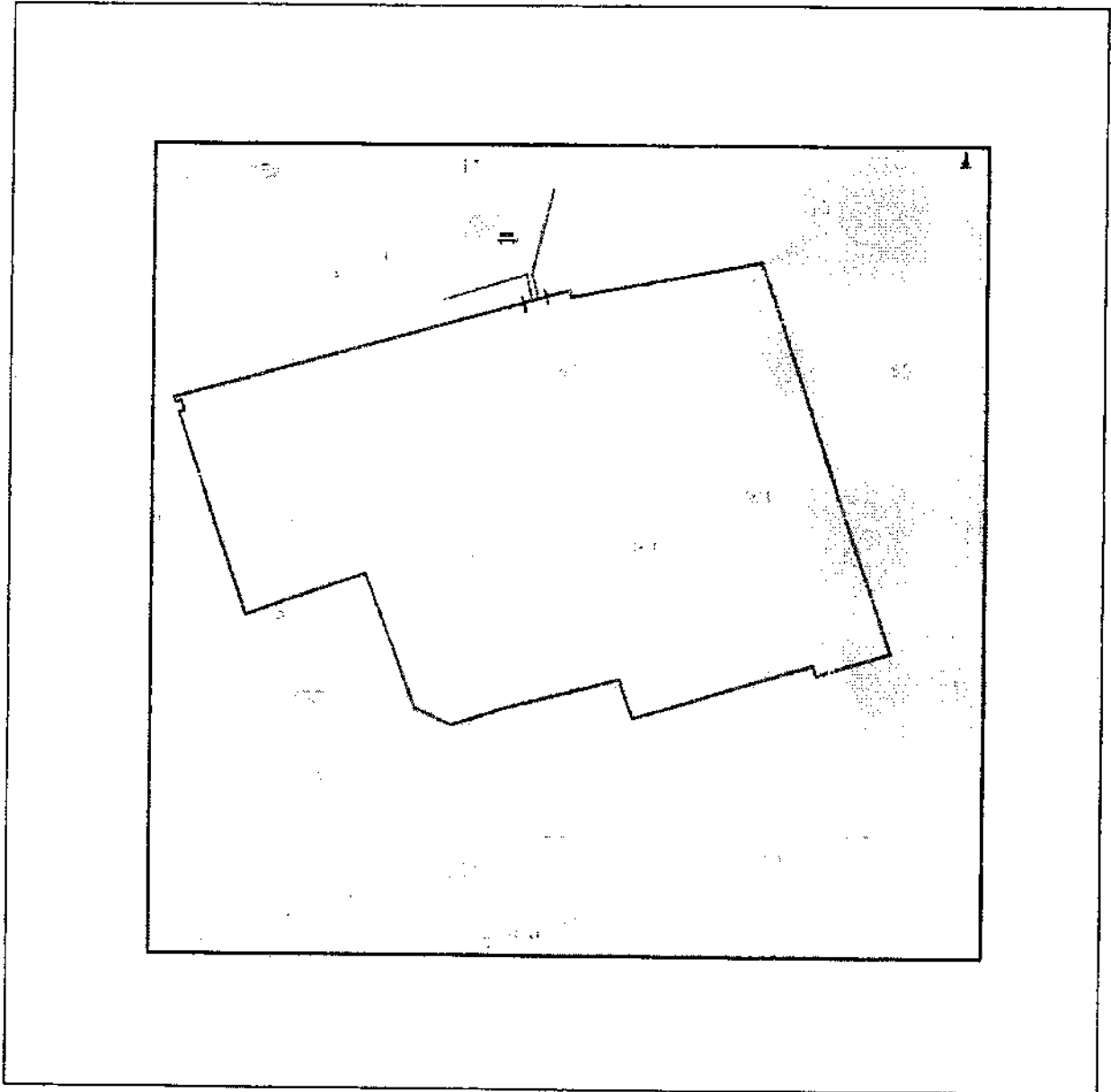
Начальник управления промышленности,
потребительской сферы, малого и среднего бизнеса
администрации муниципального образования
Динской район

Ю.Ю. Шемаева



ПРИЛОЖЕНИЕ № 115

УТВЕРЖДЕНА
постановлением администрации
муниципального образования
Динской район
от 17.02.2020 № 197

Схема границ прилегающей территории к Бюджетному общеобразовательному учреждению муниципального образования Динской район «Средняя общеобразовательная школа № 30», расположенному по адресу: станция Нововеличковская, ул. Красная, 54, на которой не допускается розничная продажа алкогольной продукции.



УСЛОВНЫЕ ОБОЗНАЧЕНИЯ

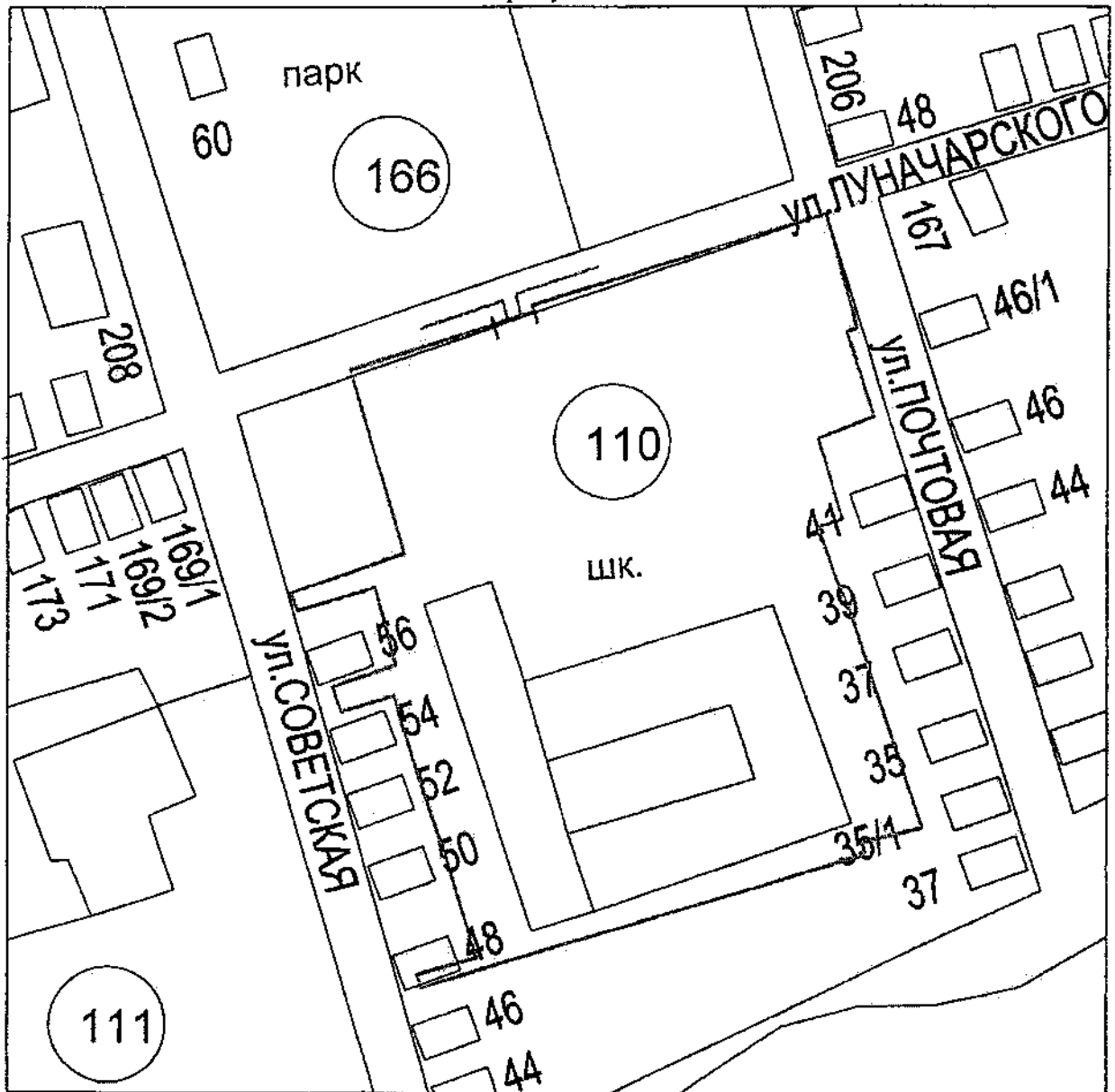
-  Расстояние от входа, равное 25 м
-  Граница кадастрового участка

Начальник управления промышленности,
потребительской сферы, малого и среднего бизнеса
администрации муниципального образования
Динской район

Ю.Ю. Шемаева

УТВЕРЖДЕНА
постановлением администрации
муниципального образования
Динской район
от 17.02.2020 № 197

Схема границ прилегающей территории к Бюджетному общеобразовательному учреждению муниципального образования Динской район «Средняя общеобразовательная школа № 29 имени Героя Советского Союза Броварца Владимира Тимофеевича», расположенному по адресу: станция Новотитаровская, ул. Луначарского, 169, на которой не допускается розничная продажа алкогольной продукции.



УСЛОВНЫЕ ОБОЗНАЧЕНИЯ

- Расстояние от входа, равное 25 м
- Граница кадастрового участка

Начальник управления промышленности,
потребительской сферы, малого и среднего бизнеса
администрации муниципального образования
Динской район

Ю.Ю. Шемаева

ПРИЛОЖЕНИЕ № 117

УТВЕРЖДЕНА
постановлением администрации
муниципального образования
Динской район
от 17.02.2020 № 197

Схема границ прилегающей территории к Бюджетному общеобразовательному учреждению муниципального образования Динской район «Средняя общеобразовательная школа № 28», расположенному по адресу: село Первореченское, ул. Ленина, 313, на которой не допускается розничная продажа алкогольной продукции.



УСЛОВНЫЕ ОБОЗНАЧЕНИЯ

M1:2000

- Расстояние от входа, равное 25 м
- Граница кадастрового участка

Начальник управления промышленности,
потребительской сферы, малого и среднего бизнеса
администрации муниципального образования
Динской район

Ю.Ю. Шемаева

УТВЕРЖДЕНА
постановлением администрации
муниципального образования
Динской район
от 17.02.2020 № 194

Схема границ прилегающей территории к Муниципальному бюджетному общеобразовательному учреждению муниципального образования Динской район «Основная общеобразовательная школа № 25 имени почетного гражданина Динского района Братчиковой Марии Петровны», расположенному по адресу: поселок Зарождение, ул. Центральная, 22, на которой не допускается розничная продажа алкогольной продукции.



УСЛОВНЫЕ ОБОЗНАЧЕНИЯ

- Расстояние от входа, равное 25 м
- Граница кадастрового участка

M1:2000

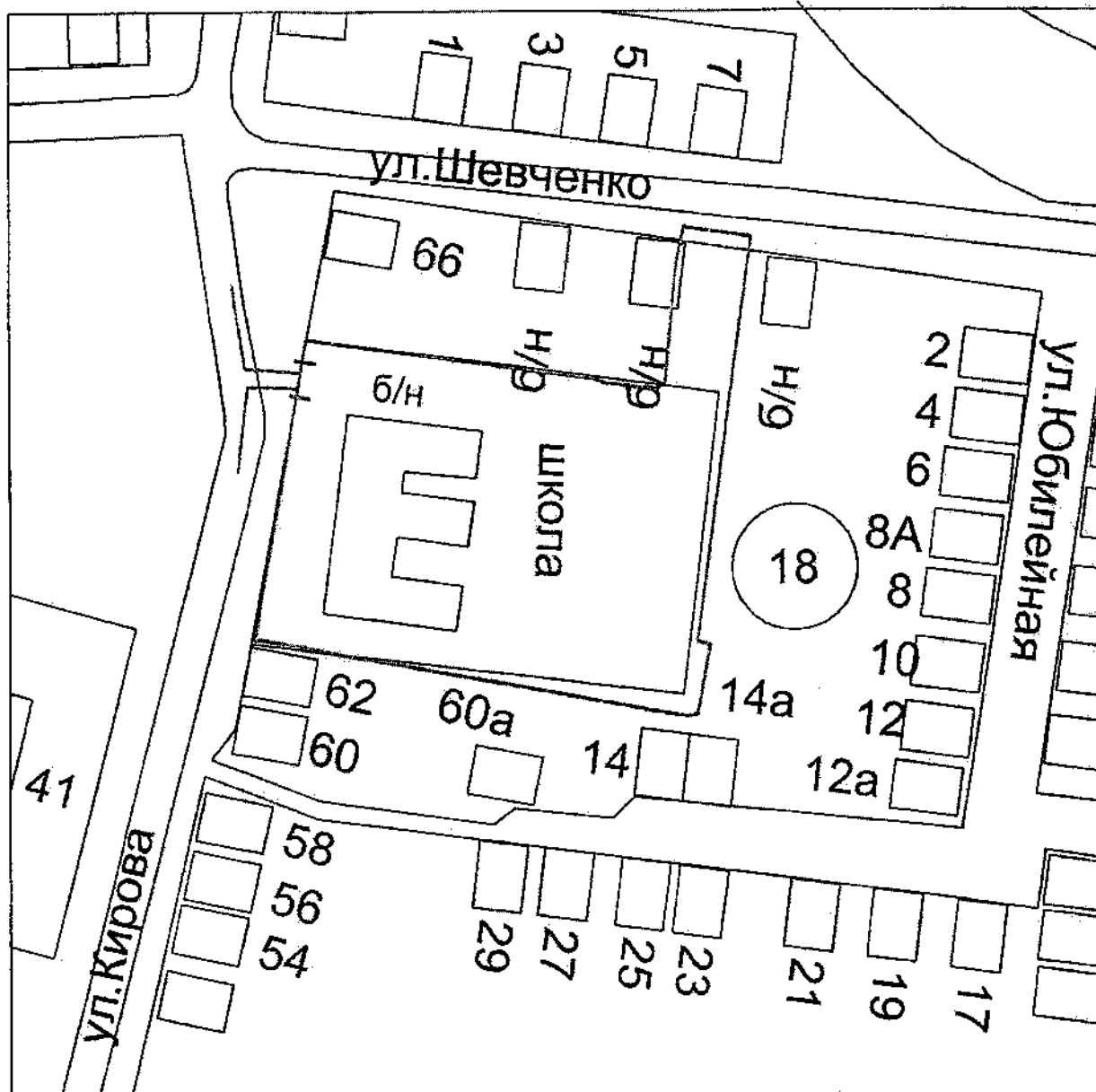
Начальник управления промышленности,
потребительской сферы, малого и среднего бизнеса
администрации муниципального образования
Динской район

Ю.Ю. Шемаева



ПРИЛОЖЕНИЕ № 120

УТВЕРЖДЕНА
постановлением администрации
муниципального образования
Динской район
от 17.02.2012 № 194

Схема границ прилегающей территории к Бюджетному общеобразовательному учреждению муниципального образования Динской район «Средняя общеобразовательная школа № 21», расположенному по адресу: село Красносельское, ул. Кирова, 62, на которой не допускается розничная продажа алкогольной продукции.



УСЛОВНЫЕ ОБОЗНАЧЕНИЯ

-  Расстояние от входа, равное 25 м
-  Граница кадастрового участка

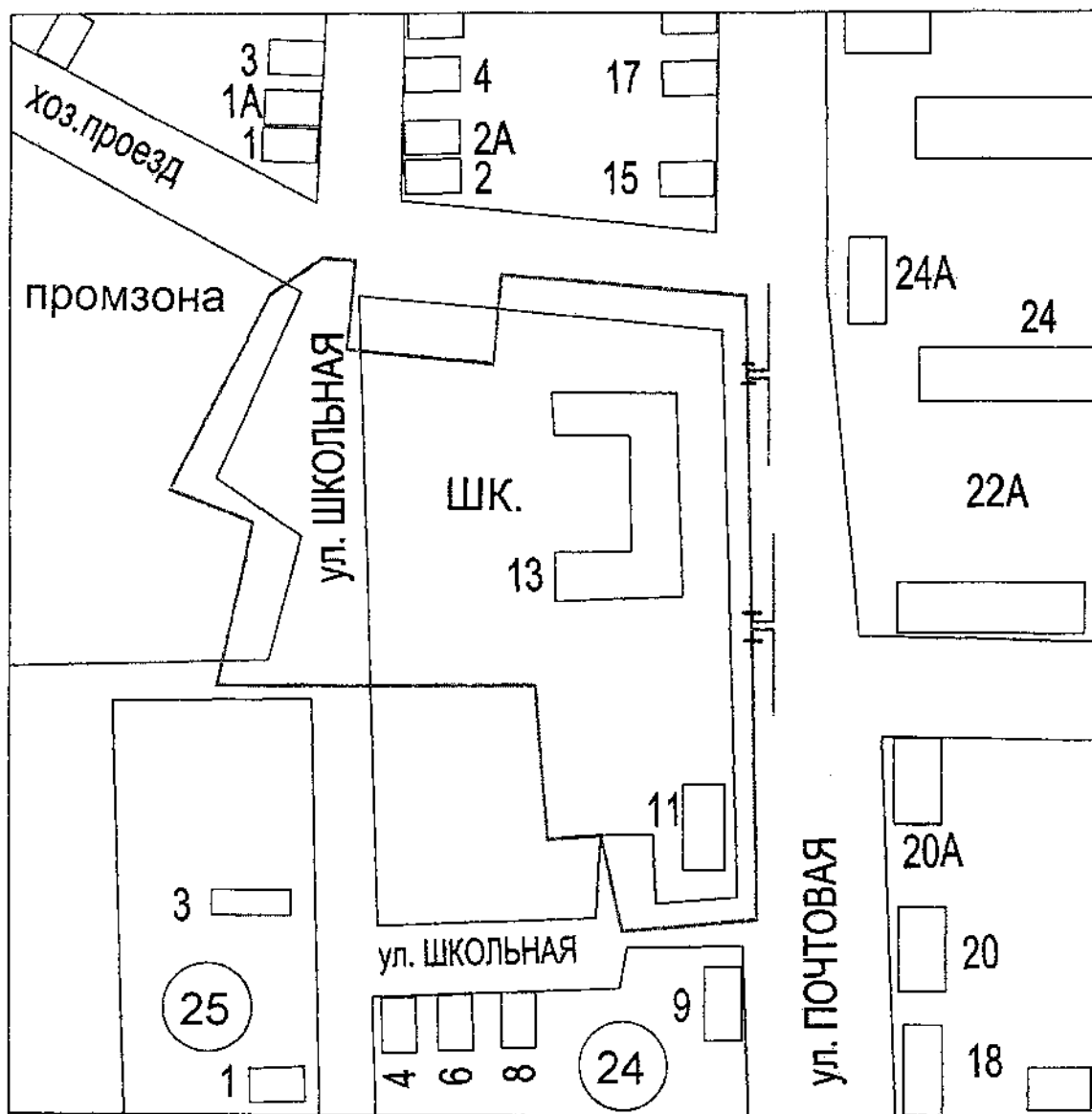
M1:2000

Начальник управления промышленности,
потребительской сферы, малого и среднего бизнеса
администрации муниципального образования
Динской район

Ю.Ю. Шемаева

УТВЕРЖДЕНА
постановлением администрации
муниципального образования
Динской район
от 14.02.2000 № 197

Схема границ прилегающей территории к Бюджетному общеобразовательному учреждению муниципального образования Динской район «Средняя общеобразовательная школа № 20 имени Героя Советского Союза Жукова Василия Алексеевича», расположенному по адресу: поселок Агроном, ул. Почтовая, 13, на которой не допускается розничная продажа алкогольной продукции.



УСЛОВНЫЕ ОБОЗНАЧЕНИЯ

M1:2000

- Расстояние от входа, равное 25 м
- Граница кадастрового участка

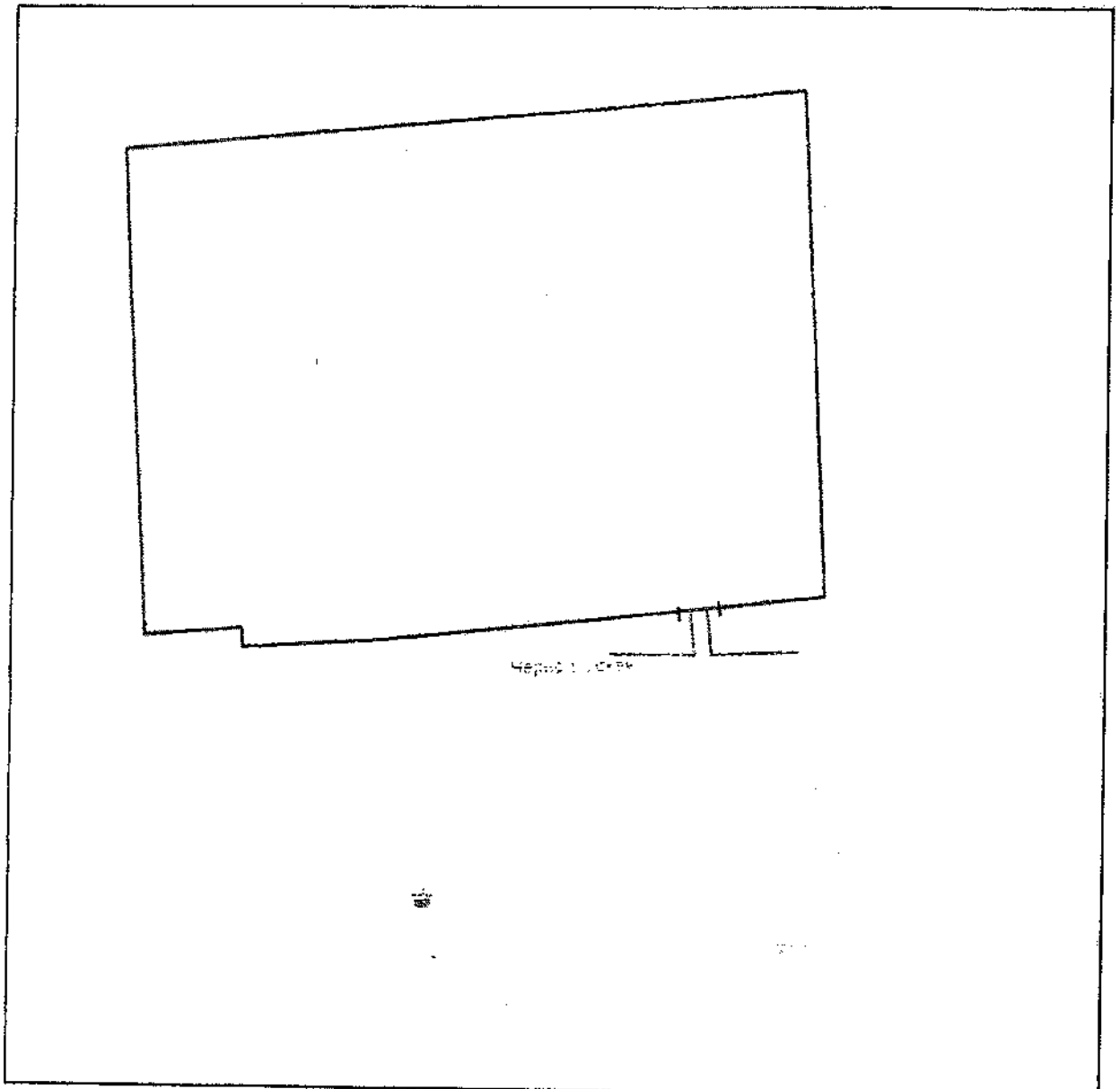
Начальник управления промышленности,
потребительской сферы, малого и среднего бизнеса
администрации муниципального образования
Динской район

Ю.Ю. Шемаева

ПРИЛОЖЕНИЕ № 122

УТВЕРЖДЕНА
постановлением администрации
муниципального образования
Динской район
от 17.02.2010 № 197

Схема границ прилегающей территории к Бюджетному общеобразовательному учреждению муниципального образования Динской район «Средняя общеобразовательная школа № 15», расположенному по адресу: поселок Южный, ул. Садовая, 36, на которой не допускается розничная продажа алкогольной продукции.



УСЛОВНЫЕ ОБОЗНАЧЕНИЯ

М 1:2000

- Расстояние от входа, равное 25 м
- Граница кадастрового участка

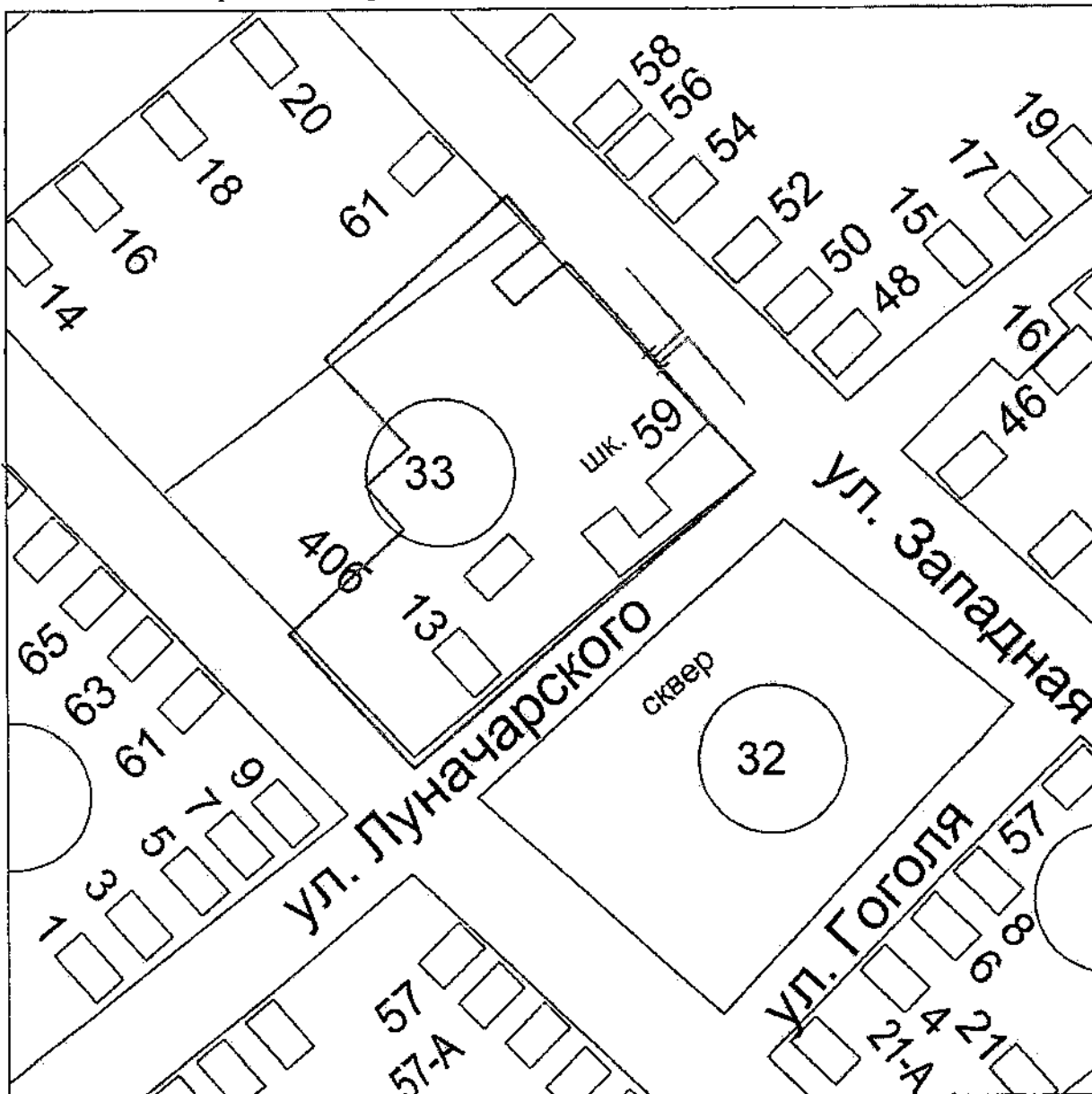
Начальник управления промышленности,
потребительской сферы, малого и среднего бизнеса
администрации муниципального образования
Динской район

Ю.Ю. Шемяева



ПРИЛОЖЕНИЕ № 123

УТВЕРЖДЕНА
постановлением администрации
муниципального образования
Динской район
от 17.02.2010 № 194

Схема границ прилегающей территории к Бюджетному общеобразовательному учреждению муниципального образования Динской район «Основная общеобразовательная школа № 14», расположенному по адресу: станица Васюринская, ул. Западная, 59, на которой не допускается розничная продажа алкогольной продукции.



УСЛОВНЫЕ ОБОЗНАЧЕНИЯ

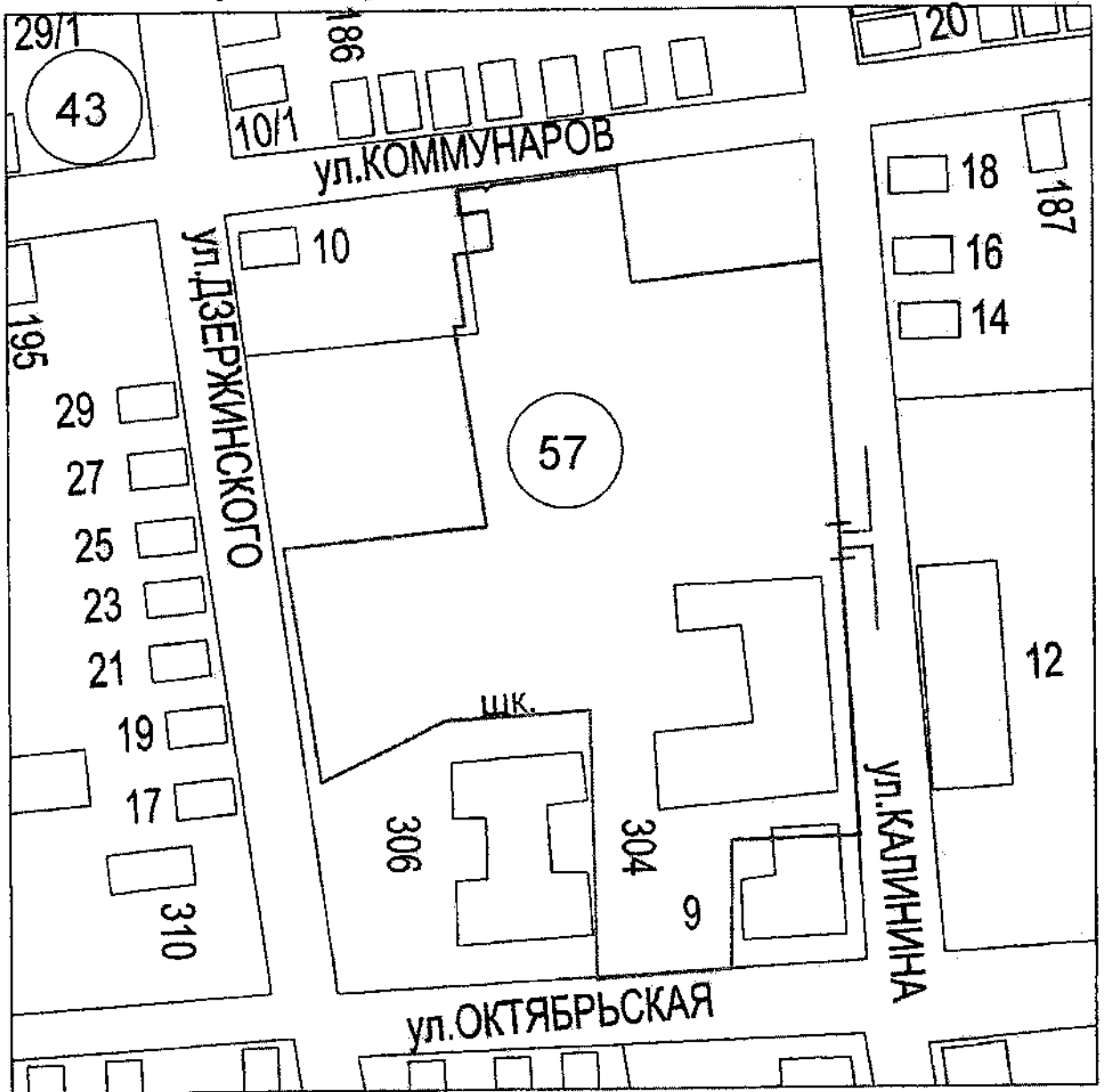
-  Расстояние от входа, равное 25 м
-  Граница кадастрового участка

Начальник управления промышленности,
потребительской сферы, малого и среднего бизнеса
администрации муниципального образования
Динской район

Ю.Ю. Шемаева

УТВЕРЖДЕНА
постановлением администрации
муниципального образования
Динской район
от 17.02.2010 № 197

Схема границ прилегающей территории к Бюджетному общеобразовательному учреждению муниципального образования Динской район «Средняя общеобразовательная школа № 34», расположенному по адресу: станция Новотитаровская, ул. Октябрьская, 304, на которой не допускается розничная продажа алкогольной продукции.



УСЛОВНЫЕ ОБОЗНАЧЕНИЯ

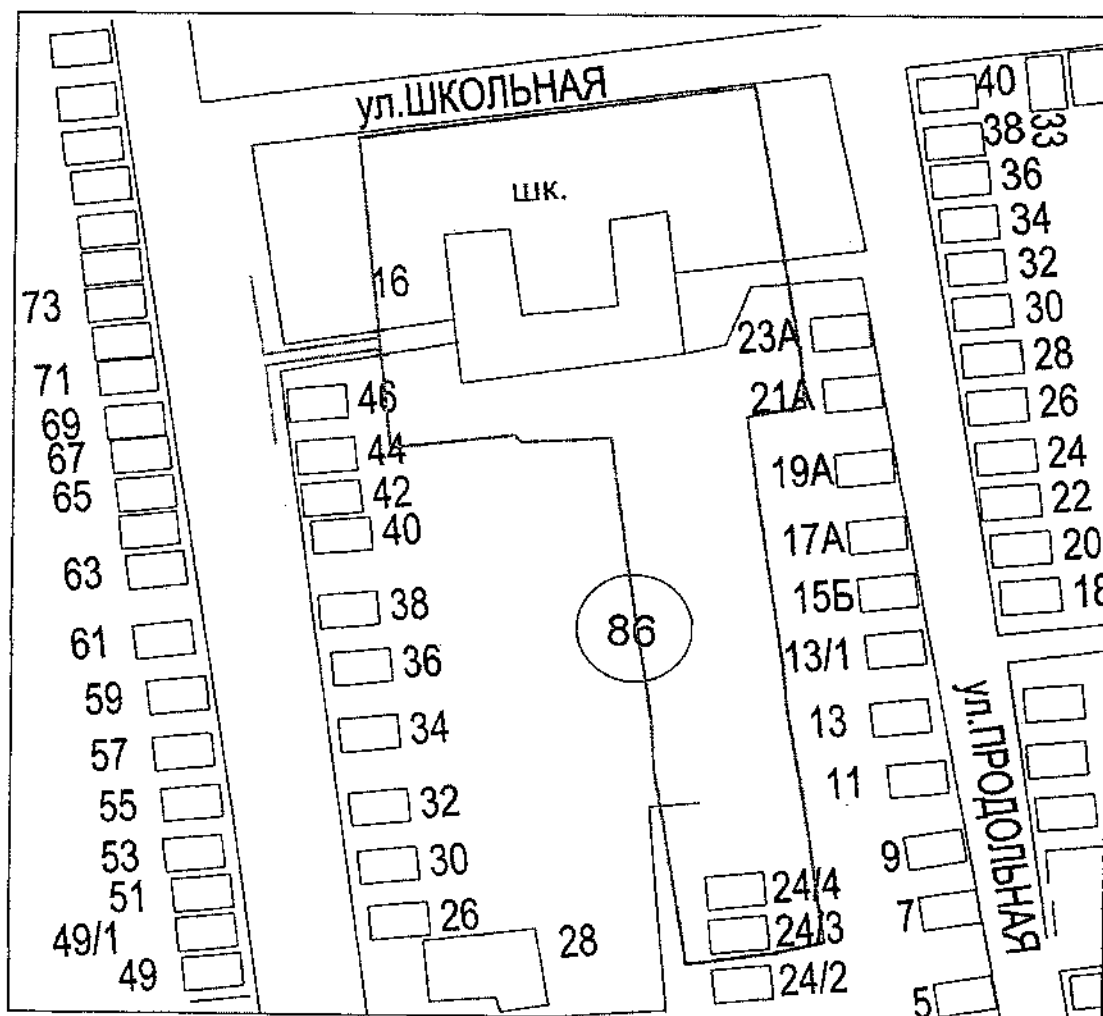
- Расстояние от входа, равное 25 м
- Граница кадастрового участка

Начальник управления промышленности,
потребительской сферы, малого и среднего бизнеса
администрации муниципального образования
Динской район

Ю.Ю. Шемаева

УТВЕРЖДЕНА
 постановлением администрации
 муниципального образования
 Динской район
 от 17.02.2020 № 197

Схема границ прилегающей территории к Бюджетному общеобразовательному учреждению муниципального образования Динской район «Средняя общеобразовательная школа № 35 имени 46-го Гвардейского орденов Красного Знамени и Суворова 3-й степени ночного бомбардировочного авиационного полка», расположенному по адресу: станция Новотитаровская, ул. Широкая, 46, на которой не допускается розничная продажа алкогольной продукции.



УСЛОВНЫЕ ОБОЗНАЧЕНИЯ

М1:2000

- Расстояние от входа, равное 25 м
- Граница кадастрового участка

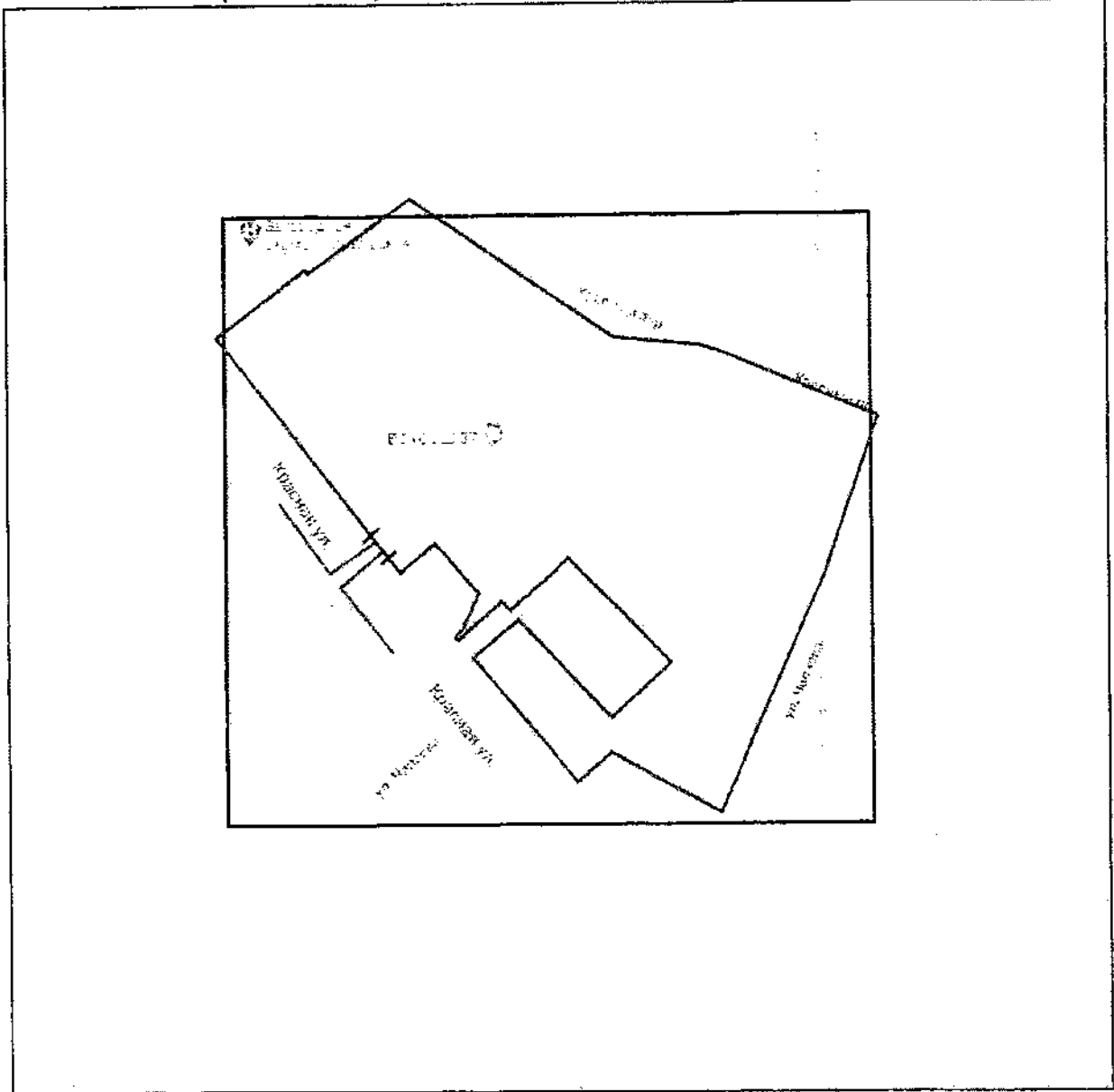
Начальник управления промышленности,
 потребительской сферы, малого и среднего бизнеса
 администрации муниципального образования
 Динской район

Ю.Ю. Шемаева

ПРИЛОЖЕНИЕ № 126

УТВЕРЖДЕНА
постановлением администрации
муниципального образования
Динской район
от 17.01.2012 № 187

Схема границ прилегающей территории к Бюджетному общеобразовательному учреждению муниципального образования Динской район «Средняя общеобразовательная школа № 37», расположенному по адресу: станица Старомышастовская, ул. Красная, 36, на которой не допускается розничная продажа алкогольной продукции.



М 1:2000

УСЛОВНЫЕ ОБОЗНАЧЕНИЯ

- Расстояние от входа, равное 25 м
- Граница кадастрового участка

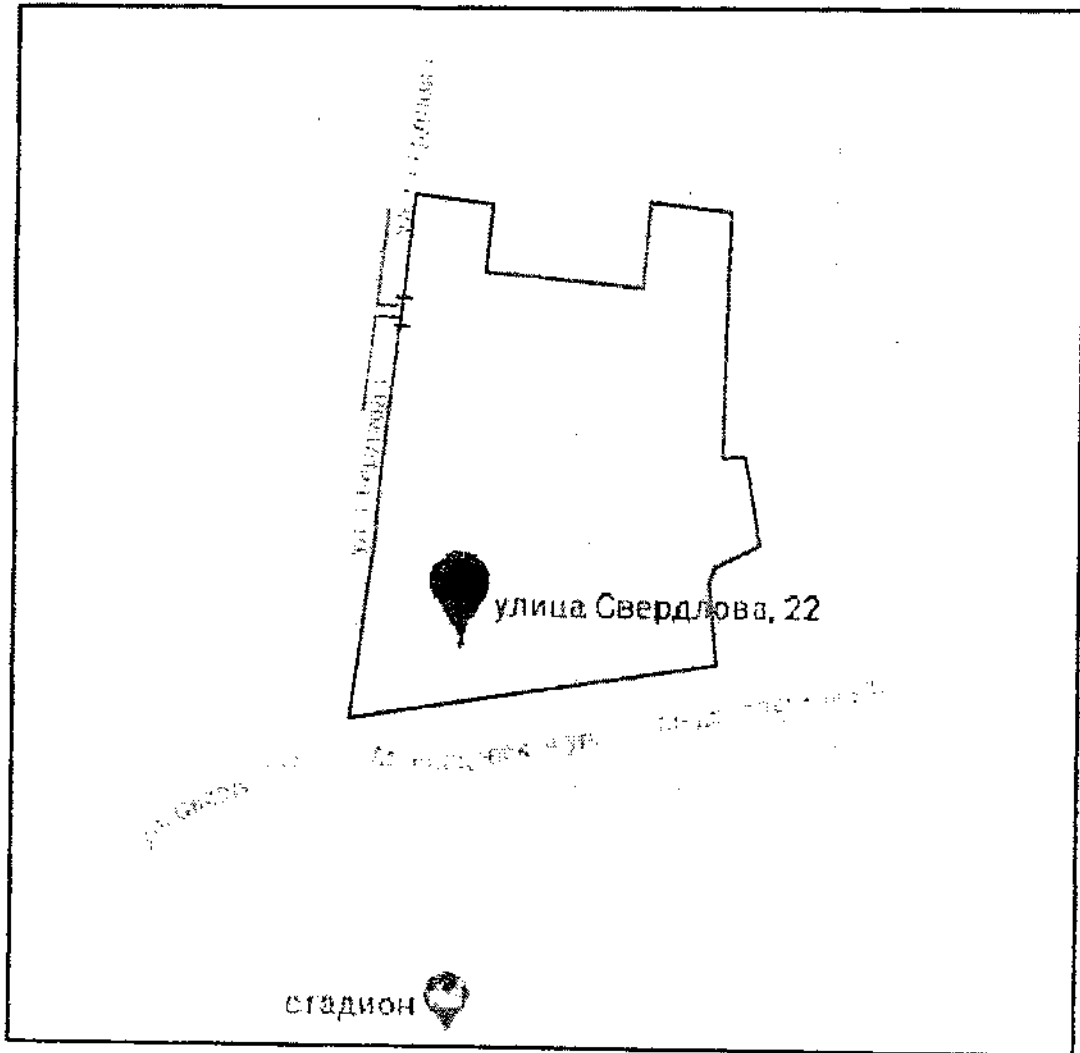
Начальник управления промышленности,
потребительской сферы, малого и среднего бизнеса
администрации муниципального образования
Динской район

Ю.Ю. Шемаева

ПРИЛОЖЕНИЕ № 127

УТВЕРЖДЕНА
постановлением администрации
муниципального образования
Динской район
от 17.02.2020 № 197

Схема границ прилегающей территории к Бюджетному общеобразовательному учреждению муниципального образования Динской район «Средняя общеобразовательная школа № 38», расположенному по адресу: станция Нововеличковская, ул. Свердлова, 22, на которой не допускается розничная продажа алкогольной продукции.



УСЛОВНЫЕ ОБОЗНАЧЕНИЯ

- Расстояние от входа, равное 25 м
- Граница кадастрового участка

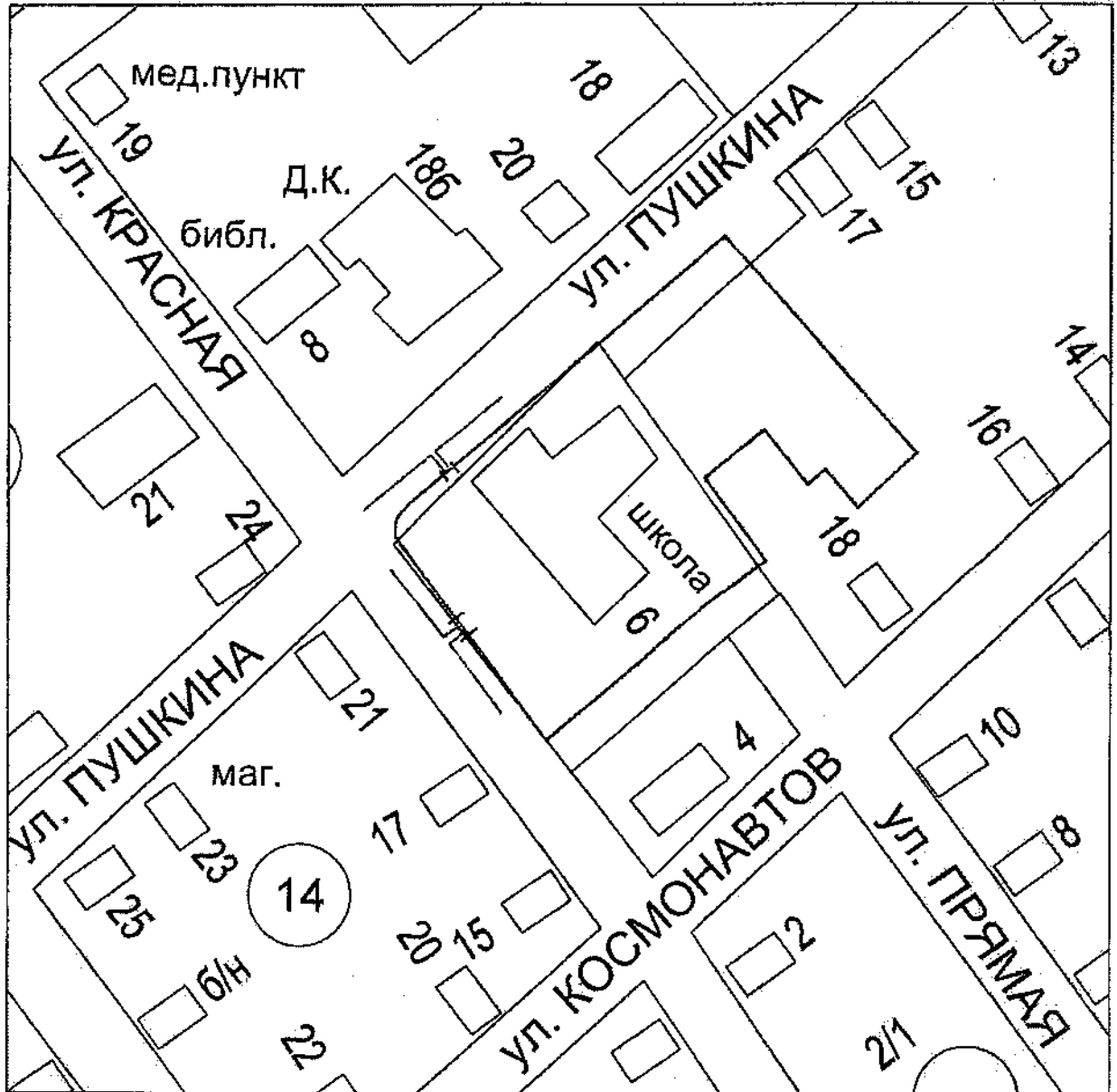
М 1:2000

Начальник управления промышленности,
потребительской сферы, малого и среднего бизнеса
администрации муниципального образования
Динской район

Ю.Ю. Шемаева

УТВЕРЖДЕНА
постановлением администрации
муниципального образования
Динской район
от 17.02.2010 № 197

Схема границ прилегающей территории к Бюджетному общеобразовательному учреждению муниципального образования Динской район «Средняя общеобразовательная школа № 39», расположенному по адресу: станция Воронцовская, ул. Красная, 6, на которой не допускается розничная продажа алкогольной продукции.



УСЛОВНЫЕ ОБОЗНАЧЕНИЯ

M1:2000

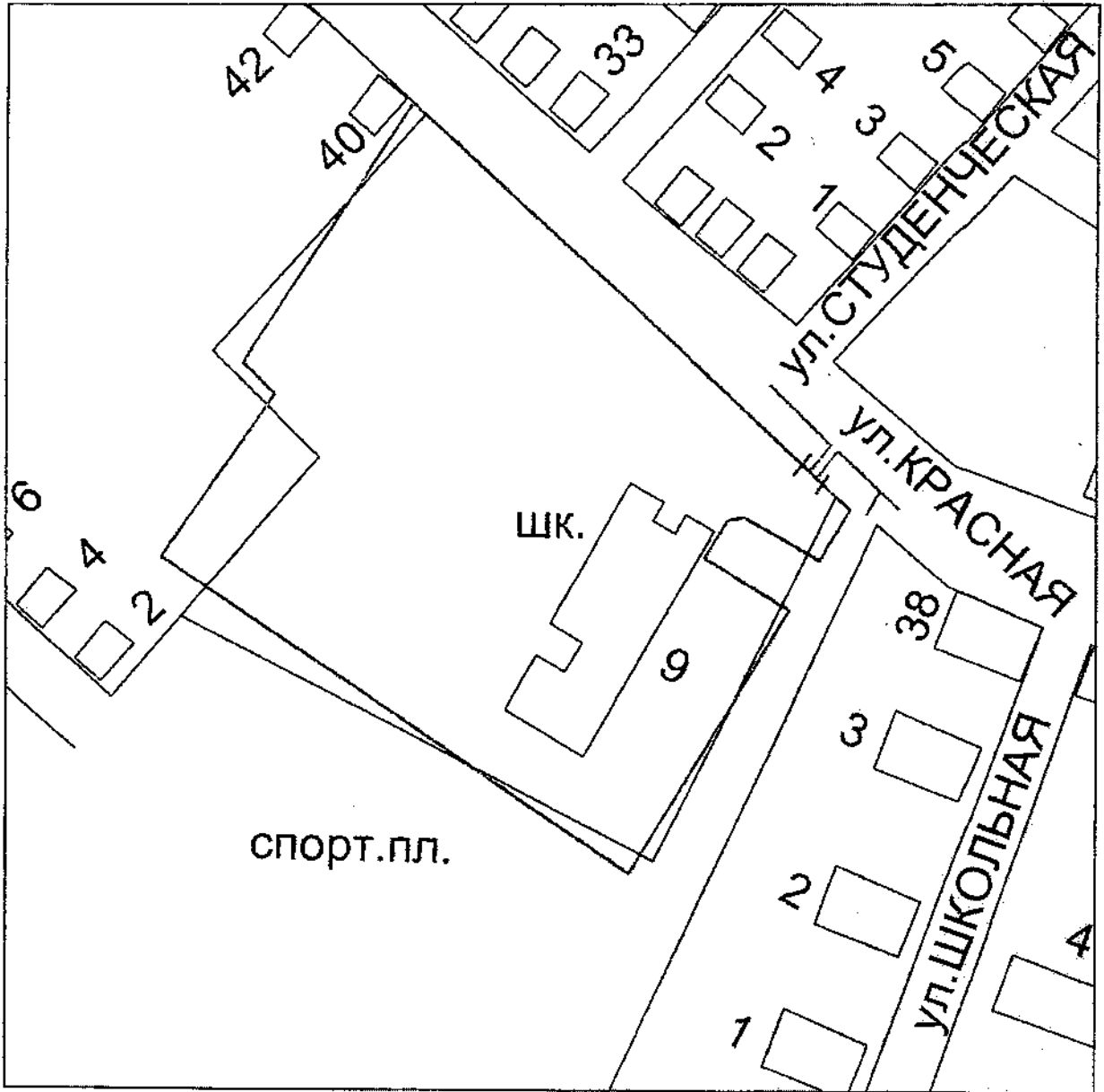
- Расстояние от входа, равное 25 м
- Граница кадастрового участка

Начальник управления промышленности,
потребительской сферы, малого и среднего бизнеса
администрации муниципального образования
Динской район

Ю.Ю. Шемаева

УТВЕРЖДЕНА
постановлением администрации
муниципального образования
Динской район
от 17.02.2020 № 197

Схема границ прилегающей территории к Бюджетному общеобразовательному учреждению муниципального образования Динской район «Средняя общеобразовательная школа № 53», расположенному по адресу: поселок Найдорф, ул. Школьная, 9, на которой не допускается розничная продажа алкогольной продукции.



УСЛОВНЫЕ ОБОЗНАЧЕНИЯ

- Расстояние от входа, равное 25 м
- Граница кадастрового участка

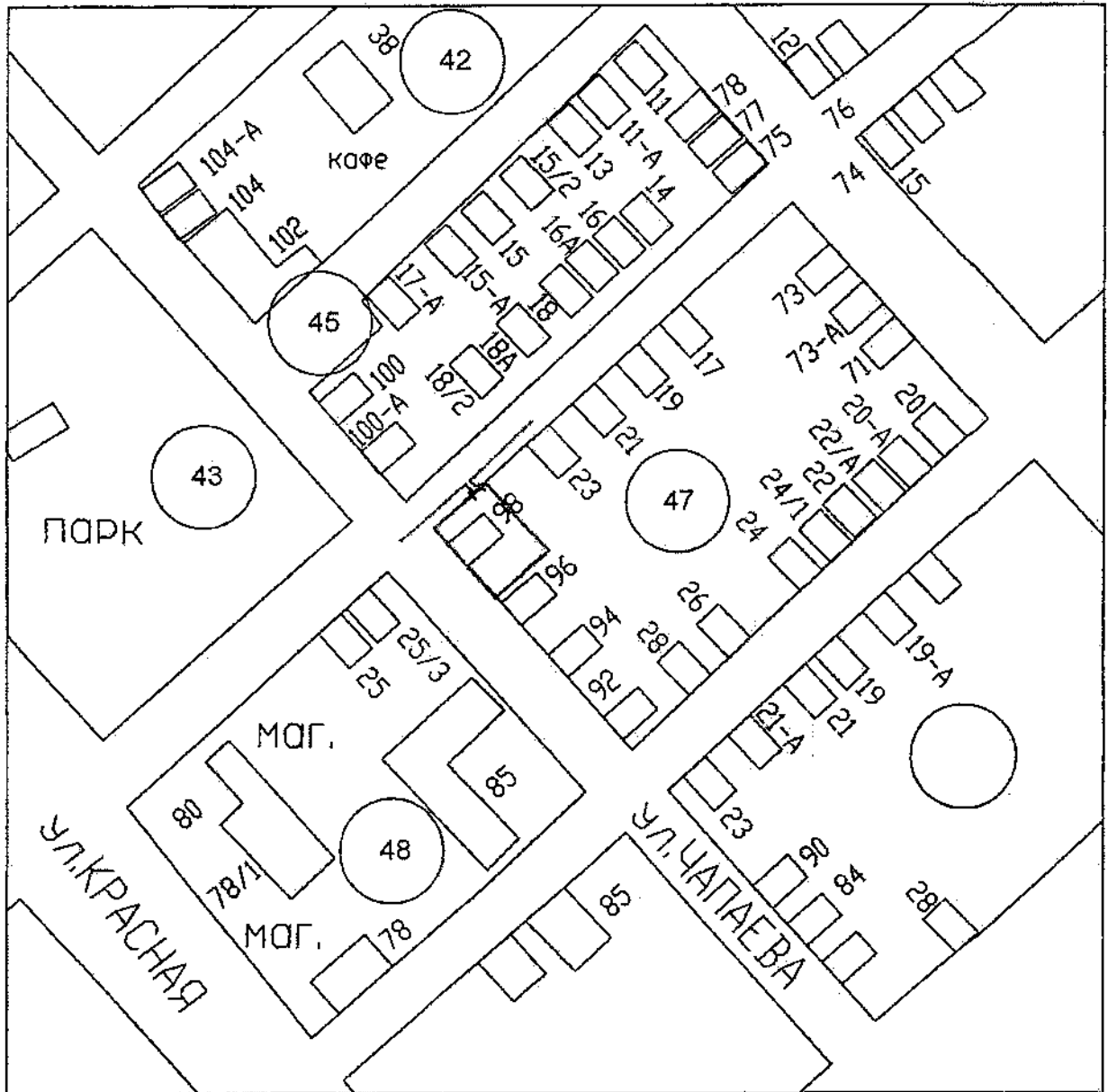
M1:2000

Начальник управления промышленности,
потребительской сферы, малого и среднего бизнеса
администрации муниципального образования
Динской район

Ю.Ю. Шемаева

УТВЕРЖДЕНА
 постановлением администрации
 муниципального образования
 Динской район
 от 17.02.2010 № 197

Схема границ прилегающей территории к Бюджетному общеобразовательному учреждению муниципального образования Динской район «Средняя (сменная) общеобразовательная школа», расположенному по адресу: станция Динская, ул. Чапаева, 98, на которой не допускается розничная продажа алкогольной продукции.



УСЛОВНЫЕ ОБОЗНАЧЕНИЯ

- Расстояние от входа, равное 25 м
- Граница кадастрового участка

M1:2000

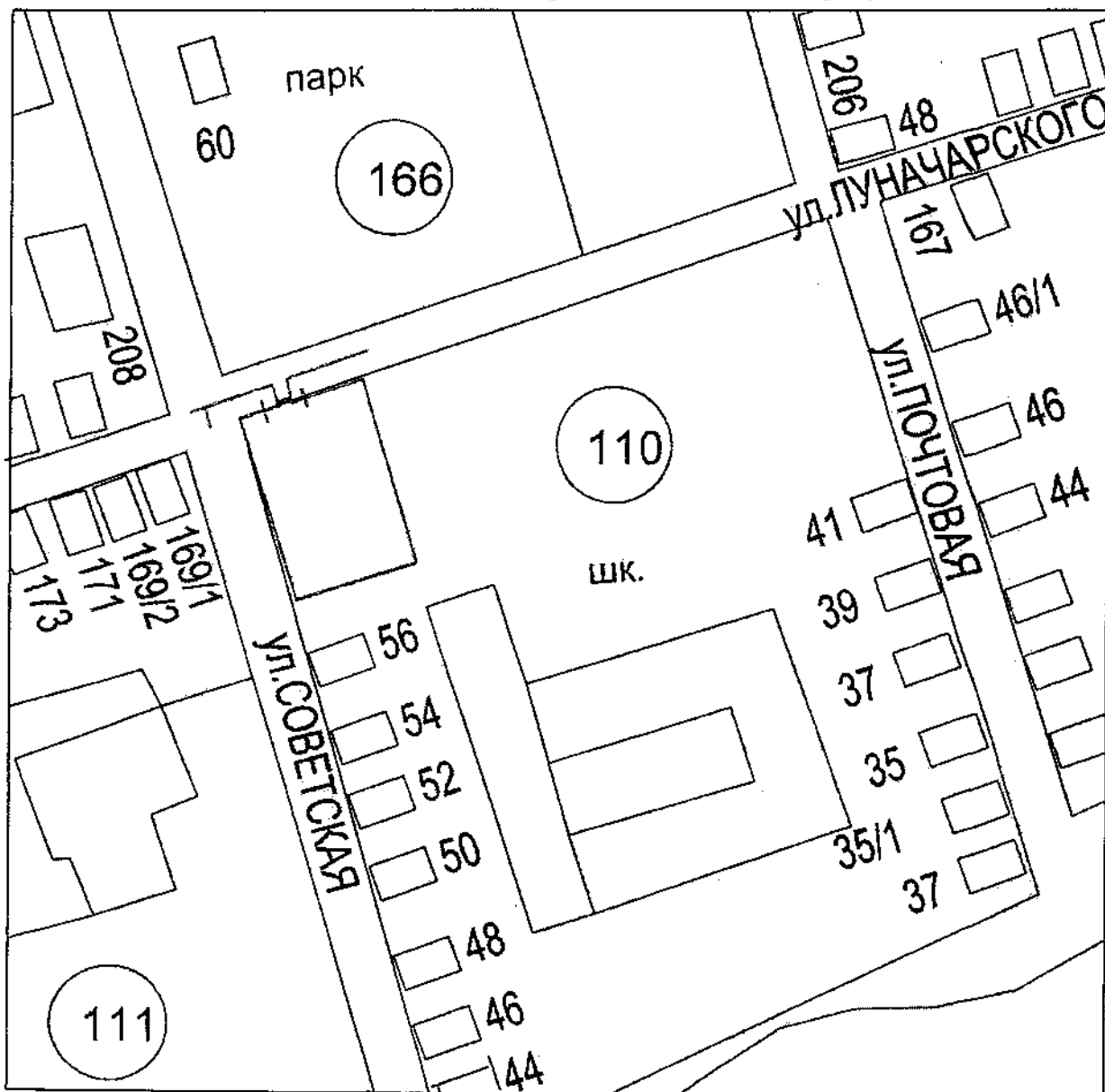
Начальник управления промышленности,
 потребительской сферы, малого и среднего бизнеса
 администрации муниципального образования
 Динской район

Ю.Ю. Шемаева

ПРИЛОЖЕНИЕ № 131

УТВЕРЖДЕНА
постановлением администрации
муниципального образования
Динской район
от 17.02.2010 № 197

Схема границ прилегающей территории к Частному общеобразовательному учреждению «Средняя общеобразовательная школа №1 в станица Новотитаровской», расположенному по адресу: станица Новотитаровская, ул. Луначарского, 169, на которой не допускается розничная продажа алкогольной продукции.



УСЛОВНЫЕ ОБОЗНАЧЕНИЯ

- Расстояние от входа, равное 25 м
- == Граница кадастрового участка

M1:2000

Начальник управления промышленности,
потребительской сферы, малого и среднего бизнеса
администрации муниципального образования
Динской район

Ю.Ю. Шемаева